

Guía turística



DE CUNDINAMARCA



**Destinos
Imperdibles**



**Productos
Turísticos**



**Descubre los
116 municipios**




**Calendario de
Ferias & Fiestas**

Descubre lo mejor del
Turismo y la Cultura
de Cundinamarca

Si quieres hacer parte de esta Guía Turística, envíanos un correo a guiaturistica@cundinamarca.gov.co contándonos todo acerca de tu empresa y los servicios turísticos que prestas.



CUNDINAMARCA
EL DORADO
¡LA LEYENDA VIVE!



Los imperdibles

Los lugares turísticos que debes visitar en Cundinamarca



Parque Nacional Natural Chingaza



Laguna sagrada del Cacique Guatavita



Parque Jaime Duque



Embalse de Tominé y pueblo Guatavita



Catedral de Sal de Zipaquirá



Mina de Sal de Nemocón



Parque Arqueológico de Facatativá Piedras del Tunjo



Termales Los Volcanes en Machetá



Parque de Aventura La Chorrera en Choachí



Turismo de aventura en Nimaima y Útica



Parque Embalse del Sisga en Chocontá



Escalada en las Rocas de Suesca



Parque Embalse del Neusa en Cogua y Tausa



Villa de Guaduas, pueblo patrimonio



Ecoturismo en La Vega



Tour del café en Viotá



Fincas paneleras en Villeta



Parque Natural Chicaque



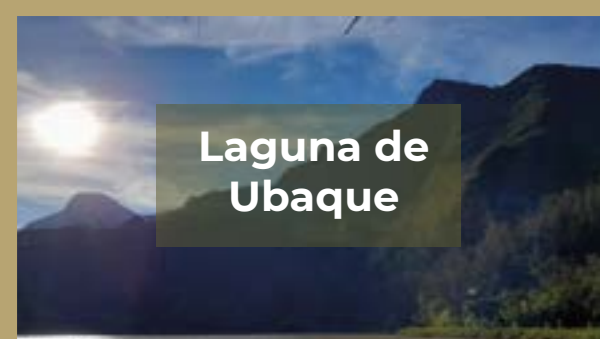
Piedra Colgada en Susa



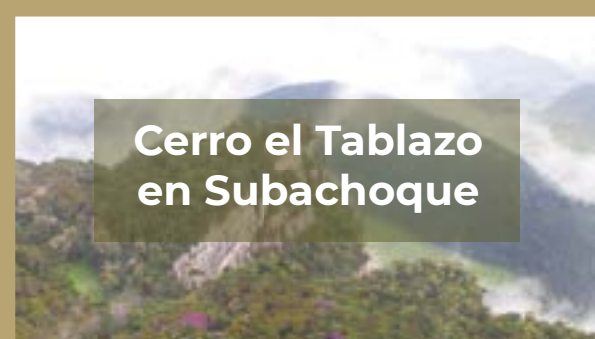
Farallones de Sutatausa



Salto del Tequendama y Casa Museo



Laguna de Ubaque



Cerro el Tablazo en Subachoque



Cerro de Quinini en Tibacuy



Cascada El Escobo en Vergara



Aviturismo en Guayabetal



Termales Aguas calientes en Paratebuena

Parque Nacional Natural Chingaza



Turismo
de Naturaleza

Una maravilla de la naturaleza, refugio de fauna
endémica y flora silvestre de Los Andes.

Temperatura
4°C -16°C
800 - 4.020
m.s.n.m



Fotografía: Gobernación de Cundinamarca

Está ubicado en la cordillera oriental de Los Andes, este parque tiene una extensión de 76.500 hectáreas, es refugio de fauna y flora silvestre y es epicentro del Ecoturismo en la región. Sus ecosistemas predominantes son bosques alto andinos, subandinos y páramos. Para ingresar, las reservas se deben hacer con un mínimo de quince (15) días de anticipación. El horario de apertura es de 7:00 a.m a 10: 30 a.m. Dentro de Chingaza se encuentran **Las Lagunas de Siecha**, consideradas santuarios donde los indígenas chibchas y muiscas realizaban peregrinaciones, festejos y ofrendas. Las tres lagunas de origen glaciar: Siecha, Fausto y Las Américas, están a 3.500 metros sobre el nivel del mar y para llegar allí se debe hacer una caminata de 2 horas entre la fauna y la flora del páramo.



Actividades:

- Senderismo
- Observación de Fauna y Flora
- Zona de Camping
- Educación Ambiental
- Caminatas ecológicas
- Alojamiento Rural



Contacto:

Parque Nacional Natural Chingaza
www.parquesnacionales.gov.co
reservas@parquesnacionales.gov.co
Contacto: 322 9471031


Corpochingaza
Alojamiento rural y visitas al parque
ecoturismocorpochingaza@gmail.com
Celular: 3508044199



Cómo llegar:

Parque Nacional Natural Chingaza

Ruta desde Bogotá



Distancia: 85 km al Este de Bogotá -
Trayecto estimado: 3h 30min

[Ver en Google Maps](#)



¿Qué más puedo encontrar?



Restaurante
Café La Huerta
En Guasca
Contacto: 3157420999
Web: www.cafelahuerta.com



Alojamiento
Maloca Glamping
En Guasca
Contacto: 3182895596
Web: www.malocaglamping.com



Observatorio de colibríes
En La Calera
Contacto: 3174044493
www.observatoriodecolibríes.com/

Laguna Sagrada del Cacique Guatavita

Municipio de Sesquilé



Turismo Cultural
& de Naturaleza

La más célebre de las lagunas sagradas de la cultura muisca y lugar originario de la Leyenda El Dorado.

Temperatura
7°C - 15°C

3.100
m.s.n.m



Fotografía: Gobernación de Cundinamarca

Ubicada a 65 kilómetros de la ciudad de Bogotá y a 3.100 msnm, este espacio sagrado para la cultura Muisca es el escenario ideal para quienes buscan turismo histórico y cultural. Este destino, de aguas color verde esmeralda, resguarda la leyenda de “El Dorado” en la cual se cree que los indígenas Muisca hacían ofrendas con objetos de oro a sus dioses y los depositaban dentro de la laguna. El parque cuenta con guías turísticos en español e inglés quienes explican a los visitantes la historia y los secretos de este destino natural.



Actividades:

- Senderismo
- Biciturismo
- Camping
- Visitas guiadas




Contacto:

Parque Laguna del Cacique Guatavita
<https://parques.car.gov.co>
sau@car.gov.co
5801111 ext 2432



Cómo llegar:

Laguna del Cacique de Guatavita:
Ruta desde Bogotá



Distancia: 65 km al Noreste de Bogotá
Trayecto estimado: 1h 30min

Ver en Google Maps



¿Qué más puedo encontrar?



Agencia de Viajes Sie Travel
Realizan caminatas a la laguna.
Contacto: 322 2285900
Instagram: @sietravel
Facebook: Sie Travel
sietravelcolombia@gmail.com



Alojamiento Rural
Chalet Andino
Dirección: Vereda Boitiva,
finca camino de María.
www.chaletandino.com
Contacto: 3174297299
reservas@chaletandino.com



Vivienda turística
Casa Manoa
Dirección: Cra 6 # 4-71,
Sesquilé centro
Contacto: 3138523432
Facebook: @casamanoasesquile
infocasamanoasesquile@gmail.com



Restaurante
Palo's Parrilla Bar
Dirección: Cl. 4 #5-77,
Sesquilé centro
Facebook: @palos.parrilla507
Contacto: 3112041694

Parque Jaime Duque




Turismo Cultural

Vive un mundo de experiencias en un solo lugar, en medio de la Sabana de Bogotá.

Temperatura
7°C -17°C

2.605
m.s.n.m



Fotografía: Cortesía Fundación Parque Jaime Duque

El Parque Jaime Duque abrió sus puertas al público el 27 de Febrero de 1983, desde entonces ha sido un escenario que combina la recreación con la educación y la cultura. Es un centro de conservación de la vida, preserva la memoria histórica y el aprendizaje de la naturaleza. Cuenta con diversas actividades para niños y adultos. **Bioparque Wakatá:** en muisca significa “Lo Sagrado” es un centro de conservación que alberga alrededor de 700 animales de 100 especies diferentes. **Jardín de los monumentos:** Consta de réplicas, monumentos y escenarios educativos e interactivos que recopilan símbolos, sucesos e historias representativas de Colombia y el mundo. **Plaza de juegos:** Atracciones mecánicas y dinámicas para todas las edades, diseñadas con altos estándares de seguridad. **Puerto Caribe:** Atracciones inspiradas en el Caribe, recopilación de los antecedentes marítimos, reflejo de la historia de Colombia. **Paseo de la Cultura:** Escenarios gráficos y educativos que recopilan tradiciones, geografía, literatura e historia de Colombia y el mundo. **Ecoparque Sabana:** Reserva Natural que cuenta con 60 hectáreas donde se desarrollan actividades de restauración ecológica. **Restaurantes:** Barbacoa, Bocatípicos y La Brasa, con medidas de Bioseguridad.



Actividades:

- Centro de conservación
- Bioparque Wakatá
- Jardín de los monumentos
- Plaza de juegos mecánicos
- Recorrido Cultural
- Recorrido histórico
- Talleres educativos para niños
- Show de luces y mapping nocturno



Contacto:

Parque Jaime Duque
Km 34 Autopista Norte - Tocancipá.
info@parquejaimeeduque.com
PBX: 6200681
Cel: 3006177641
Facebook: @ParqueJaimeDuque
Instagram: @ParqueJaimeDuque.
<https://parquejaimeeduque.com/>



Cómo llegar:

Parque Jaime Duque

Ruta desde Bogotá



Distancia: 26 km al norte de Bogotá -
Trayecto estimado: 30min

Ver en Google Maps



¿Qué más puedo encontrar?



Restaurante
Las Violetas
Dirección: Km 26 Autopista Norte
Contacto: 312 3657228
www.restaurantelasvioletas.com
info@restaurantelasvioletas.com



Alojamiento
Hotel Pop Art
Dirección: Vía Bogotá-Briceño,
Autopista Norte. Km 21
Contacto: 3162403932
<https://www.dot-hotels.com/es/pop-art-tocancipa>



Iglesia De Nuestra Señora De
Fátima - Caballeros De La Virgen
Dirección: Km 2,
Vía Tocancipa-Zipacquirá
Contacto: 7468787
www.caballerosdelavirgen.org
email@boletines.caballerosdelavirgen.org

Embalse de Tominé & pueblo de Guatavita



Turismo Cultural & de Naturaleza

Capital cultural de los Muisca. Un viaje en el tiempo por su arquitectura colonial y riqueza hídrica

Temperatura
9°C - 18°C

2.724
m.s.n.m



Fotografía: Gobernación de Cundinamarca

El Embalse de Tominé es la principal fuente hídrica de la sabana y fue creado con el fin de tener un nuevo suministro de agua y electricidad para la ciudad de Bogotá. Es el lugar ideal para observar el paisaje de la zona y para realizar deportes náuticos. Esta zona ha tenido un gran desarrollo turístico, ya que se han construido varios alojamientos tipo Glamping en torno al embalse. Junto al embalse se encuentra el pueblo de Guatavita la nueva, que es reconocido por su maravilla arquitectónica de las construcciones de tipo colonial y por sus artesanías como vasijas de barro, productos en lana virgen y acrílica y su gran variedad de postres locales para degustar.



Actividades:

- Senderismo
- Biciturismo
- Camping
- Guianza cultural
- Eventos culturales
- Artesanías



Contacto:

Alcaldía Municipal de Guatavita
Dirección: Carrera 7 No 3-05
Guatavita-Cundinamarca.
Horario de atención: Lunes a jueves de 8:00 a.m a 5:00 p.m y viernes de 8:00 a.m a 4:00 p.m.
Correo institucional:
alcaldia@guatavita-cundinamarca.gov.co



Cómo llegar:

Embalse de Tominé y Guatavita
Ruta desde Bogotá



Distancia: 72 km al Noreste de Bogotá -
Trayecto estimado: 1h 45min

[Ver en Google Maps](#)



¿Qué más puedo encontrar?

Alojamiento -
Glamping Colombia
Contacto: 3112589871
Web: <http://www.glamping-colombia.com/>

Deporte extremo
Parapente Guatavita
WhatsApp: 3138655180
Web: <http://www.parapente-guatavita.co/index.php/es/>

Alojamiento Glamping
Experiencias Guatavita SAS
Contacto: 3122477098
www.experienciasguatavita.com
Ubicación: Vereda Montecillo,
Finca San Luis Guatavita

Alojamiento -
Maloca Glamping
Contacto: 3182895596
<http://malocaglamping.com/maloca-camping-naturaleza/>
Ubicación: Mojon Km 27 Vía
Guasca, Sector Las Cañadas

Catedral de Sal de Zipaquirá



Turismo Cultural

Único templo subterráneo y construido en sal del mundo, una maravilla bajo el suelo.

Temperatura
8°C - 17°C

2.608
m.s.n.m



Fotografía: Gobernación de Cundinamarca

En Zipaquirá, a 180 metros bajo tierra, se encuentra la única Catedral de Sal del mundo. Para construirla se extrajeron 250 mil toneladas de roca sal y actualmente abarca un área de 10 hectáreas. Es patrimonio cultural, religioso y ambiental de Colombia y cuenta con un Vía Crucis de 14 estaciones donde los visitantes pueden detallar las figuras talladas en sal.



Actividades:

- Visitas guiadas
- Talleres lúdico pedagógicos
- Museos
- Show de Mapping
- Caminatas
- Spa y Bienestar




Contacto:

Catedral de Sal de Zipaquirá
Carrera 6 - Calle 1
Zipaquirá, Cundinamarca
<https://www.catedraldesal.gov.co/>
315 760 7376 / 01 8000 955528/
851 9502



Cómo llegar:

Catedral de Sal Zipaquirá:
Ruta desde Bogotá



Distancia: 34 km al Norte de Bogotá -
Trayecto estimado: 49min

Ver en Google Maps



¿Qué más puedo encontrar?



Parque ecológico
Ecoparque Nukasa
Contacto: 3014468043
Correo: nusuri@gmail.com



Hotel
Camino De La Sal
Contacto: 3112294110
hotelcaminodelasal@gmail.com



Agencia de viajes
Nativos Naturaleza
WhatsApp: 3007073516
www.nativosnaturaleza.co



Restaurante
La Carreta
Contacto: 3014468043
lacarretazipaquira@gmail.com

Mina de Sal de Nemocón



Turismo Cultural

Un paseo inolvidable a las profundidades de la tierra, donde el suelo no es lo que parece.

Temperatura
8°C - 18°C

2.585
m.s.n.m



Fotografía: Gobernación de Cundinamarca

La mina de sal de Nemocón, está construida a 80 metros bajo tierra, allí se pueden recorrer 1.600 metros de túneles por los que entre 1816 y 1968 se extrajeron ocho millones de toneladas de sal. Uno de los mayores atractivos son los 28 espejos de salmuera, que al mirarlos parece que el piso fuera un enorme espejo que refleja los colores y formas de la mina.

Actividades:

- Visitas guiadas
- Talleres lúdicos pedagógicos
- Visita a Museo
- Recorrido histórico
- Actividades culturales

Contacto:

Mina de Sal de Nemocón
Calle 2 # 0-05, Nemocón,
Cundinamarca.
Contacto: + 57 1 8544120
+57-321-2044506
www.minadesal.com
comercial@minadesal.gov.co
De Lunes a Domingo
9:00 AM - 5:00 PM

Cómo llegar:

Mina de sal de Nemocón:

Ruta desde Bogotá



Distancia: 52 km al Noreste de Bogotá -
Trayecto estimado: 1h 05min

[Ver en Google Maps](#)



¿Qué más puedo encontrar?

Agencia de viajes
Adrenaline Col Sas
En Nemocón
WhatsApp: 3134849255
www.adrenalinecolombia.com

Museo De Historia Natural
De La Sabana
Dentro de la mina de sal
Contacto: 3108138252
Web: www.minadesal.com

Restaurante & Hotel
La Nube
Contacto: 310 2162259
Web: www.facebook.com/LaNubeRestauranteHotel/

Parque Arqueológico de Facatativá (Piedras del Tunjo)



Turismo
Histórico
& Cultural

Una joya arqueológica del país, con arte rupestre con más de 10.000 años de antigüedad.

Temperatura
9°C - 18°C

2.586
m.s.n.m



Fotografía: Gobernación de Cundinamarca

El Parque Arqueológico de Facatativá, Piedras del Tunjo, está ubicado en el municipio de Facatativá, a una hora y 15 minutos desde Bogotá y comprende aproximadamente 27 hectáreas. Es un lugar donde se puede encontrar abrigos rocosos, importantes petroglifos, jeroglíficos y pictogramas del arte rupestre que conforman los paisajes ancestrales donde vivían los indígenas Muisca y los Panche. Es uno de los cinco Parques Arqueológicos Nacionales y el único en Colombia que se encuentra dentro de un casco urbano.



Actividades:

- Senderismo
- Visita guiada
- Recorrido histórico
- Educación arqueológica
- Avistamiento de fauna y flora



Contacto:


Parque Piedras del Tunjo
www.facatativa-cundinamarca.gov.co
oficina.turismo@alcaldiafacatativa.gov.co



Cómo llegar:

Parque Piedras del Tunjo:

Ruta desde Bogotá



Distancia: 45 km al Noroeste de Bogotá -
Trayecto estimado: 1h 15min

[Ver en Google Maps](#)



¿Qué más puedo encontrar?



Parque Cultural
Kyqa Mhuysqa
WhatsApp: +57 316 877-2525
<https://www.kyqamhuysqa.com/>
Ubicación: Contiguo al parque Arqueológico Piedras del Tunjo.



Agencia de viajes
Camping Montañero Sas
WhatsApp: 3133415942
www.campingmontanero.com
Ubicación:
Cll. 14 D No. 8-27 Barrio Pensilvania, Facatativá.



Tienda de lácteos y postres
Alpina Market Facatativá
Contacto: +57 8422053
Web: <https://www.alpina.com/tiendas-alpina-old/alpina-market-facativa>
Ubicación: Km 3 Vía Faca al Rosal, Facatativá.

Termales Los Volcanes



Turismo de
Salud y Bienestar

Uno de los termales del top 5 de Colombia.
Un lugar para revitalizar la mente y el cuerpo.

Temperatura
8°C - 15°C

2.094
m.s.n.m



Fotografía: Gobernación de Cundinamarca

Los Termales Los Volcanes se encuentran a 13 kilómetros del municipio de Machetá. Las aguas termales provienen de las capas profundas de la tierra que producen altas temperaturas. Este destino es ideal para las personas que buscan descanso en un entorno natural, ya que tiene 4 piscinas de agua termal, una cámara de vapor natural termal y otros servicios como masajes faciales y corporales, y también hay servicio de restaurante y cafetería.



Actividades:

- 4 piscinas de aguas termales
- Cámara de vapor natural termal
- Alojamiento
- Restaurante y Cafetería
- Masajes faciales y corporales
- Salud y bienestar



Contacto:


Termales Los Volcanes,
Km 13 vía, El Sisga - Machetá, Chocontá
3016096000 - 3017607350
Comercial@termaleslosvolcanes.com
www.termaleslosvolcanes.com



Cómo llegar:

Termales Los Volcanes:

Ruta desde Bogotá



Distancia: 79 km al Noreste de Bogotá -
Trayecto estimado: 1h 15min

[Ver en Google Maps](#)



¿Qué más puedo encontrar?



Alojamiento
Lodge Estación Primavera
Contacto: 3107775546
www.nocheromanticabogota.com



Restaurante Puerto Madero
Contacto: 3143108972
Facebook: Puerto Madero

Parque Aventura La Chorrera



Turismo de Naturaleza

Una experiencia única donde conocerás la caída de agua escalonada más alta de Colombia y la sexta en Latinoamérica.

Temperatura
10°C - 16°C

1.966
m.s.n.m



Fotografía: Gobernación de Cundinamarca

En el municipio de Choachí, ubicado al este de Bogotá, se encuentra el Parque de Aventura La Chorrera, un entorno natural donde se puede visitar un importante atractivo del departamento: la Cascada la Chorrera, la caída de agua escalonada más alta de Colombia, la sexta en Suramérica y la 60 a nivel mundial. Su altura es de 590 metros y cuenta con 6 caídas. En el parque también se pueden realizar otras actividades de ecoturismo como caminatas, turismo de aventura, como rapel en la cascada El Chiflón y disfrutar de actividades de turismo comunitario.



Actividades:

- Senderismo
- Torrentismo guiado
- Observación de Fauna y Flora
- Zona de Camping
- Rapel guiado
- Canopy
- Aviturismo



Contacto:

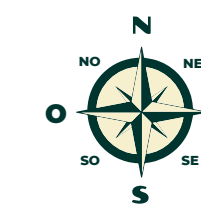
Parque Aventura La Chorrera
Asociación De Turismo
Del Municipio De Choachí
3013212100/ 3143811832
www.lachorrera.com.co



Cómo llegar:

Parque de Aventura La Chorrera:

Ruta desde Bogotá



Distancia: 40 km al Este de Bogotá -
Trayecto estimado: 1h 05min

[Ver en Google Maps](#)



¿Qué más puedo encontrar?

Alojamiento y Recreación
Termales Santa Mónica
En Choachí
Contacto: 3123795810 -
3103494263
www.termalessantamonica.com

Restaurante
La Plazeta
En Choachí
WhatsApp:
3016444997/3208531658
IG: @laplazetachoachi

Alojamiento Rural
Monte Luna Glamping
IG: @monteluna.glamping
Vereda El Curi, a 200 mts de la
taquilla del Parque Aventura la
Chorrera.
WhatsApp: 3016362632

Alojamiento Rural
Refugio Explora verde
En Choachí - Ubaque
WhatsApp: 3202123371
IG: @refugio_explora_verde

Turismo de aventura en Nimaima y Útica



Turismo de Aventura

La capital de los deportes extremos y de aventura, en el centro del país.

Temperatura
16°C - 25°C

1.147
m.s.n.m



Fotografía: Gobernación de Cundinamarca

Tobia, un pequeño corregimiento del municipio de Nimaima, a sólo 89 km de Bogotá, se ha convertido en la capital de los deportes extremos de la región central del país. En un agradable clima cálido, este destino ofrece gran variedad de actividades al aire libre, como torrentismo desde 25 m a 75 m de altura, caminatas ecológicas, rafting en el Río Negro, canyoning por el cañón del río, y muchas más para los interesados en sentir adrenalina en un entorno natural.

Por su parte, Útica es un cálido destino donde se puede disfrutar del rafting y otros deportes extremos como kayaking, rapel o torrentismo, canyoning, recorrido en cuatrimotos, ciclo montañismo y paintball. También hay espacios disponibles para acampar en la zona.



Actividades:

- Torrentismo guiado
- Deportes extremos
- Rapel guiado
- Canopy
- Deportes acuáticos
- Caminatas ecológicas



Contacto:

Punto de Información Turística
Nimaima-Tobia (PIT)
coordinaciondeturismomonimaima@gmail.com
Ubicación: Parque principal



Cómo llegar:

Municipio de Nimaima:

[Ver en Google Maps](#)

Distancia: 89 km al Noroeste de Bogotá -
Trayecto estimado: 2h 10min

Municipio de Útica:

[Ver en Google Maps](#)

Distancia: 104 km al Noroeste de Bogotá -
Trayecto estimado: 2h 30min

¿Qué más puedo encontrar?



Agencia de Viajes
Tobia Extreme
En Nimaima
WhatsApp: 3125026069
<https://www.tobiaextreme.com/>



Agencia de Viajes
Natural Extreme Travel Sas
En Nimaima
WhatsApp: 3132845740
<https://m.facebook.com/Natural-extremetravel/>



Hotel
Casa de la Estación
En Nimaima
Contacto: 3122615271
www.casadelaestacion.net



Agencia de Viajes
Aventura al Límite
En Útica
WhatsApp: 3115839090 /
3213247267
www.aventuraallimite.com

Parque Embalse del Sisga



Turismo de Naturaleza

Un paisaje único que combina la tranquilidad de las aguas de la represa con los verdes paisajes de Chocontá.

Temperatura
8°C - 15°C

2.655
m.s.n.m



Fotografía: Gobernación de Cundinamarca

La Represa del Sisga es una presa de agua ubicada en el curso del río Sisga, en el municipio de Chocontá, a 70 kilómetros de Bogotá. Se planteó y construyó para controlar las inundaciones en la Sabana de Bogotá. Actualmente en un sitio de interés turístico y natural, donde se puede pasar un agradable día observando el paisaje del lugar, emprendiendo una caminata por los alrededores de la represa, o rodearla con un paseo en bicicleta. También hay actividades como montar en cuatrimoto y realizar deportes acuáticos como el Kayak. Es un lugar con diversas actividades para realizar y cuenta con un paisaje único en la región.



Actividades:

- Rutas para senderismo
- Observación de Fauna y Flora
- Picnic
- Deportes al aire libre
- Paseos en cuatrimoto
- Mirador del embalse
- Aguas termales



Contacto:


Embalse del Sisga
70 km al norte de Bogotá
Chocontá, Sesquilé
Vía Bogotá - Tunja.



Cómo llegar:

Embalse del Sisga:

Ruta desde Bogotá



Distancia: 70 km al Noroeste de Bogotá -
Trayecto estimado: 1h 15min

Ver en Google Maps



¿Qué más puedo encontrar?



Agencias de viajes
Club Trango Aventura
WhatsApp: 3202215417
Web: <https://www.facebook.com/clubtrangoaventura/>
Ubicación: Cra. 5, Suesca, Cacicazgo, Suesca.



Hotel Casona Quesada
Contacto: 3007007601/ 3007007601
<https://www.casonaquesada.com/es/>
Ubicación: Calle 9 No 6 - 18, Suesca.



Ricca Pizza Gourmet
Contacto: 312 3793610
Web: www.ricapizzagourmet.com
Ubicación: 22295, Cacicazgo, Suesca.

Escalada en las Rocas de Suesca



Turismo
de Naturaleza

Es un paraíso para escalar en roca, con más de 400 rutas listas para recorrer.

Temperatura
8°C - 16°C

2.584
m.s.n.m



Fotografía: Gobernación de Cundinamarca

Las Rocas de Suesca, ubicadas aproximadamente a una hora de Bogotá, por la salida de la Autopista Norte, es uno de los lugares más visitados por los escaladores de la región. Consiste en un recorrido de 2 kilómetros de rocas sedimentadas tipo arenisca, que van desde los 20 metros hasta los 130 metros de altura. Junto al camino que forman las rocas se encuentra la vía férrea y el río Bogotá. Gracias a las visitas de cientos de escaladores, el lugar ya cuenta con más de 400 vías de escalada, en las cuales se encuentran todas las modalidades de dificultad.



Actividades:

- Escalada en roca
- Observación de Fauna y Flora
- Caminata Ecológica
- Aviturismo
- Deportes al aire libre
- Biciturismo



Contacto:


Rocas de Suesca
320 4543746
Acceso libre
Punto de Información Turística
Suesca (PIT)
Ubicación: Vía de las tres esquinas



Cómo llegar:

Rocas de Suesca:

Ruta desde Bogotá



Distancia: 62 km al Noroeste de Bogotá -
Trayecto estimado: 1h 05min

[Ver en Google Maps](#)



¿Qué más puedo encontrar?



Agencia de viajes
Club Trango Aventura
En Suesca
Whatsapp: 3202215417
<https://www.facebook.com/club-trangoaventura/>



Hotel
Casona Quesada
En Suesca
Whatsapp: 3007007601 /
3007007601
<https://www.casonaquesada.com/es/>



Alojamiento
Glamping Niddo Suesca
Whatsapp: 321235617
/3158537429
www.niddo.co

Parque Embalse del Neusa



Turismo de Naturaleza

La cumbre de Cundinamarca. Un lugar en medio de las montañas para pasar el día en familia o acampar con amigos.

Temperatura
4°C- 16°C

3.100
m.s.n.m



Fotografía: Gobernación de Cundinamarca

A 3.100 metros sobre el nivel del mar y rodeado de bosque y plantaciones forestales de pino y eucalipto, emerge el Embalse del Neusa, una reserva natural con un área de 3.700 hectáreas. El embalse tiene 900 hectáreas y tiene diversidad de especies de peces dentro de él. en las que el promedio de temperatura fluctúa entre los 4° Y 23° centígrados. Cuenta con dos zonas de camping con baños, asadores para picnic, restaurantes y cabañas. Es un destino natural que invita al descanso y al esparcimiento.



Actividades:

- Senderismo
- Biciturismo
- Camping
- Deporte náutico
- Pesca deportiva
- Turismo astronómico
- Guianza Cultural



Contacto:


Embalse del Neusa
Vía Cogua-Tausa,
Vereda Cardonal y Llano Grande
Teléfono:
57 1 5801111 Ext: 2432
sau@car.gov.co



Cómo llegar:

Embalse del Neusa:

Ruta desde Bogotá



Distancia: 80 km al Norte de Bogotá -
Trayecto estimado: 1h 50min

[Ver en Google Maps](#)



¿Qué más puedo encontrar?



Restaurante típico
Piqueteadero Campestre El Pino
Contacto: 3133464711/3144612425
Web: <https://www.facebook.com/piqueteaderocampstreelpino/>
Ubicación: Carrera 4 #0-61,
Cogua.




Hotel Restaurante
El Mirador del Neusa
3153493152 / 3208480149
Ubicación: Represa del Neusa,
sector El Embalse.
Administración



Restaurante
Abagó Cocina de alta Montaña
Contacto: 3045618004
Web: <https://www.facebook.com/abagococina/>
Ubicación: Vía a Represa del
Neusa, Tausa- Cogua

Villa de Guaduas, Pueblo Patrimonio



Turismo
Histórico
& Cultural

Único Pueblo Patrimonio de Cundinamarca
y Centro Histórico Nacional.



Fotografía: Gobernación de Cundinamarca

La Villa de Guaduas es el único municipio declarado Pueblo Patrimonio de Cundinamarca. Se destaca por su arquitectura colonial y por ser la tierra natal de Policarpa Salavarrieta o “La Pola”, heroína de la independencia nacional. Sus calles empedradas y las casas de fachadas blancas con puertas y ventanas de colores, hacen parte del patrimonio arquitectónico de esta población en la que los visitantes podrán encontrar una gran variedad de atractivos turísticos y culturales.

Temperatura
20°C - 26°C

979
m.s.n.m



Actividades:

- Museos
- Caminatas
- Recorrido histórico
- Casa de la Pola
- Caminos reales



Contacto:

Punto de Información Turística
(PIT Guaduas)
pitguaduas@pitscolombia.com.co
Ubicación: Parque principal-
Casa de la Cultura



Cómo llegar:

Municipio de Guaduas:

Ruta desde Bogotá



Distancia: 124 km al Noroeste de Bogotá -
Trayecto estimado: 3h 05min

Ver en Google Maps



¿Qué más puedo encontrar?



Casa Museo Policarpa Salavarrieta
Contacto: 8466052
www.guaduas-cundinamarca.gov.co
Ubicación: Calle 2 N° 4-25,
Guaduas.



Agencia de viajes
Bamah Parapente
WhatsApp: 3123430949 -
3168765422
https://www.bamah.co/nosotros/
Ubicación: Vereda Santa Rosa,
Guaduas.



Casa Ensueño Hogar
Boutique Hotel
Contacto: 3102428303
Instagram: @hogarboutiquece
Ubicación: Calle 2 # 2-05,
Guaduas.

Panadería y Bizcochería
El Néctar. La original.
Instagram: @puntoelnectar
Ubicación: Carrera 3 #3-10,
Guaduas.

Ecoturismo en La Vega



Turismo de Naturaleza

Una experiencia purificadora y de conexión directa con la naturaleza

Temperatura
10°C - 25°C

1.161
m.s.n.m



Fotografía: Gobernación de Cundinamarca

Ubicada en la provincia del Gualivá, a 56 km de Bogotá, el municipio de La Vega ofrece un paisaje primaveral en cualquier época del año. Este municipio cuenta con varios atractivos ecoturísticos como el Parque Ecológico Jericó, donde se puede practicar la pesca deportiva, dar paseos a caballo o caminar por los senderos delimitados. También hay un minizoológico de aves y otro de animales de pelo y lana. Otros atractivos son la **Laguna del Tabacal**, un entorno natural megadiverso donde se realizan caminatas ecológicas, el Cerro Butulú y las Cascadas Manai.



Actividades:

- Senderismo
- Torrentismo guiado
- Observación de Fauna y Flora
- Zona de Camping
- Rapel guiado
- Canopy
- Aviturismo



Contacto:

Punto de Información Turística
La Vega (PIT)
Correo: sdeam.alcaldia@gmail.com
Ubicación: Parque principal-
Alcaldía municipal



Cómo llegar:

Municipio de La Vega:
Ruta desde Bogotá



Distancia: 56 km al Noroeste de Bogotá -
Trayecto estimado: 1 hora

[Ver en Google Maps](#)



¿Qué más puedo encontrar?



Laguna El Tabacal
Contacto: +57 1 8458765
Facebook:
[@LagunaElTabacalLaVega](#)



Parque Natural Manai
Contacto: 3102316844 -
3202688436
Web: <https://manai.com.co/>



Eco Hotel El Tambo
Contacto: 3204210597
<https://www.eltamboecohotel.com/>



Bizcochería La Esmeralda
Contacto: +57 312 4478143
<https://www.panaderiaesmeralda.com/index.php?ref=menu-carta>



Bizcochería Josmar
Contacto: +57 1 8458460
<https://panaderia-josmar.negocio.site/>

Tour del café en Viotá



Experiencia inmersiva para conocer y probar uno de los mejores cafés de Cundinamarca.



Fotografía: Gobernación de Cundinamarca

Temperatura
18°C - 28°C

679
m.s.n.m

Viotá es un municipio de clima agradable ubicado en la provincia del Tequendama, a 104 km de Bogotá. Este municipio ha tenido un importante desarrollo en su producción cafetera y cuenta con varias haciendas, donde se enseña todo el proceso del café que es cultivado bajo normas de buenas prácticas agrícolas, es ambientalmente sostenible y libre de químicos. También cuenta con paisajes cafeteros, avistamiento de aves, recreación y deporte ecológico.

Actividades:

- Experiencia y Tour del café
- Senderos ecológicos
- Talleres
- Caminatas ecológicas
- Visitas guiadas


Contacto:

Punto de Información Turística
Viotá (PIT)
coordinadorturismoviota@gmail.com

Cómo llegar:

Municipio de Viotá:

Ruta desde Bogotá



Distancia: 104 km al Suroeste de Bogotá -
Trayecto estimado: 2h 30min

Ver en Google Maps



¿Qué más puedo encontrar?

Finca Turística
Monte la Mama
Contacto 3105704266.
<https://www.montelamama.com/>
Ubicación: Km 17 Vereda Liberia

Finca Turística
Hacienda Ceylan
Contacto:
3208300509/3006453675.
Ubicación: Vereda Bajo Ceylan

Agencia de viajes
Vive Tours y Eventos
Whatsapp: 3208300509.
serviciosasys24@gmail.com
Ubicación: Hacienda Ceylan
Vereda Bajo Ceylan

Finca Turística
Balneario La huella Camilu
Contacto:3134287535/3118254514
wsuarezcorredor@yahoo.com.co
Ubicación: Vereda Florencia

Fincas Paneleras en Villeta



Turismo Cultural & de Naturaleza

Un paseo para conocer el proceso de elaboración de la panela en la ciudad dulce de Colombia.

Temperatura
18°C - 29°C

799
m.s.n.m



Fotografía: Gobernación de Cundinamarca

Villeta es considerada “La ciudad dulce de Colombia”, por su gran cultivo de caña de azúcar, materia prima de la panela. Está ubicada en la provincia del Gualivá, donde se puede hacer ecoturismo gracias a sus extensos paisajes. El turismo de Villeta está conformado por una red de fincas agroturísticas donde se pueden realizar diversas actividades en la naturaleza y conocer el proceso de la producción de la panela.



Actividades:

- Agroturismo
- Observación de fauna y flora
- Cabalgatas
- Senderismo
- Caminatas ecológicas
- Proceso de producción de la panela



Contacto:

Punto de Información Turística Villeta (PIT)


Ubicación: Parque principal la Molienda



Cómo llegar:

Municipio de Villeta:

Ruta desde Bogotá



Distancia: 91 km al Noroeste de Bogotá -
Trayecto estimado: 1h 45min

Ver en Google Maps



¿Qué más puedo encontrar?

- 📍 Hotel Grand H&R Hotel.
Contacto : 320-347-1597-(1) 844 53 42
Web: <http://www.hotelhyr.com>
Ubicación: Calle 5 # 8-11 Villeta
- 📍 Hotel Mandala Hotel Concept
Contacto: 3112228888-3168755126
<https://mandalahotelconcept.com>
Ubicación: Km 5 Vereda Payande, Vía Chapaima. Villeta
- 📍 Hotel - Glamping Casa Ambrosia Hotel Spa
Contacto: 3206517963
<https://www.hotelcasaambrosia.com>
Ubicación: Km 1 Vía Villeta -Sasaima
- 📍 Hotel Balmoral
Contacto:
318 548 15 43 - 316 334 90 36
<http://hotelbalmoral.com.co>
Ubicación: Vía las Delicias, Barrio El Topacio
- 📍 Finca Don Pedro
Contacto: 312 7877112
<http://www.paneladonpedro.com>
Ubicación: Vereda Alto de Torres, Villeta

Parque Natural Chicaque



Turismo
de Naturaleza

Un oasis de biodiversidad en Los Andes. Alójate en nidos ubicados en los árboles o en cabañas de madera.

Temperatura
8°C- 17°C

2.720
m.s.n.m



Fotografía: Cortesía Parque Chicaque

El Parque Natural Chicaque, está ubicado en el municipio de San Antonio del Tequendama, aproximadamente a 35 minutos de Bogotá. Es una reserva natural protegida de 312 hectáreas, que cuenta con un paisaje incomparable y con actividades y servicios como senderismo, cabalgatas, alojamiento en hotel, cabañas, Nidos (casas en árboles), Glamping, dos zonas de camping, canopy, restaurantes y talleres de educación medio ambiental. Es un destino turístico completo, al cual se puede asistir durante todo el día o alojarse allí y recorrer toda la reserva durante 2 o 3 días para disfrutar de miradores naturales, senderos con animales silvestres, cascadas y muchas experiencias naturales que vale la pena conocer.



Actividades:

- Senderismo
- Cabalgatas
- Zona de Camping
- Canopy
- Alojamiento en Nidos
- Alojamiento en cabañas
- Restaurantes



Contacto:


Parque Natural Chicaque
Ubicación: Sobre el kilómetro 8 de la variante La Mesa- Soacha, tomar la vía Cascajal - Parque Chicaque hasta el kilómetro 3.
Contacto: [57](1) 368-3118 / [57](1) 268-8903/ 317 432 1979 - 316 469 6529 - 317 300 4154.
E-MAIL: info@chicaque.com
Web: www.chicaque.com
Horario: De lunes a viernes de 8 am a 5 pm.



Cómo llegar:

Parque Natural Chicaque:

Ruta desde Bogotá



Distancia: 18 km al Suroeste de Bogotá -
Trayecto estimado: 35 min

[Ver en Google Maps](#)



¿Qué más puedo encontrar?



Hotel y Restaurante
Mulato Hotel Boutique
Contacto: 3112230908
Web: <https://hotelmulatoelcolegio.com-hotel.com/es/>
Ubicación: Calle 8 No.8-03, El Colegio.



Parque Ecológico
Zoofundación Santacruz
Contacto: 310 329 88 80/
3103127094/3102180875
Web: <https://zoosantacruz.org/>
Ubicación: San Antonio Del Tequendama, vía Mesitas del Colegio.



Museo Agroparque Sabio Mutis
Contacto: 3016583868
www.agroparquesabiomutis.edu
Ubicación: Vereda Peña Negra, Tena - La Mesa.

Piedra Colgada

Municipio de Susa



Turismo
de Naturaleza

Una gran roca que se asoma al abismo, para tener la mejor vista panorámica del valle de Ubaté.

Temperatura
7°C - 17°C

3.200
m.s.n.m



Fotografía: Gobernación de Cundinamarca

El mirador Piedra Colgada, es una majestuosa piedra que sobresale de un terreno rocoso, aproximadamente un metro y medio hacia el vacío. Desde allí se tiene una vista panorámica de la provincia de Ubaté y también se alcanza a ver la laguna de Fúquene. Este mirador está aproximadamente a 3.200 metros de altura sobre el nivel del mar. La caminata hasta el mirador es de unos 13 km y el ascenso comienza en el pueblo de Susa. Primero se debe pasar por un sendero de bosques de acacias y por algunos vestigios de antiguos caminos empedrados. Durante el recorrido se ven cultivos de papa de la zona. Finalmente, se llega a la cima del farallón, para contemplar una de las mejores vistas panorámicas de Cundinamarca.



Actividades:

- Senderismo
- Caminata ecológica
- Mirador provincia de Ubaté
- Punto para fotografías



Contacto:

Piedra Colgada Parque Ecoturístico
Contacto: +57 310 2190265
Correo: susa.piedracolgada@gmail.com
Facebook: Piedra-Colgada
<https://piedracolgada.wordpress.com>
Horario: 9:00 a.m. a 5:00 p.m. Lunes a viernes, fines de semana y festivos.
Tarifa: 12.000 COP.



Cómo llegar:

Piedra colgada:
Ruta desde Bogotá



Distancia: 130 km al Norte de Bogotá -
Trayecto estimado: 2h 50min

[Ver en Google Maps](#)



¿Qué más puedo encontrar?



Agencia de viajes
Kaminantes
Whatsapp:
3005116488/3005997826
Correo:
infokaminantes@gmail.com
Ubicación: Carrera 3 No. 3-70,
Susa.



Hotel Refugio El Santuario
Contacto: 3107710151
Facebook:
Hotel-Refugio-El-Santuario
Ubicación: Kilometro 22,
vía Ubaté-Chiquinquirá.

Farallones de Sutatausa



Turismo
de Naturaleza

Temperatura
8° C- 17°C

3.100
m.s.n.m

Un camino por senderos de bosques y rocas hacia la cima donde está el mejor mirador del Valle de Sutatausa.



Fotografía: Cortesía Alcaldía de Sutatausa

Los Farallones de Sutatausa son imponentes y gigantescas formaciones rocosas de varios kilómetros de extensión, en las que se realiza la caminata hacia el mirador del Valle de Sutatausa, un lugar donde se observa la magnitud del valle junto a un abismo de 500 metros. Durante la caminata donde hay caminos pedregosos, se ven rocas con arte rupestre, flora y fauna del Bosque de Eucalipto, el cual conforma el ecosistema de este camino natural.



Actividades:

- Caminatas
- Avistamiento de aves
- Ciclomontañismo
- Escalada en roca
- Highline-Jumping
- Parapente
- Camping



Contacto:


Farallones de Sutatausa
Sutatausa, Cundinamarca.



Cómo llegar:

Farallones de Sutatausa:

Ruta desde Bogotá



Distancia: 71 km al Norte de Bogotá -
Trayecto estimado: 1h 35min

[Ver en Google Maps](#)



¿Qué más puedo encontrar?



Finca Turística
Kamp Nattivo
Whatsapp: 3196515895-
3022594913
<https://kampnattivo.com.co>
Ubicación: Vereda Novoa,
Sutatausa.



Conjunto Doctrinero
San Juan Bautista
Contacto: 3105603082
Correo: psutatausa@diocesisdezipaquira.org
Ubicación: Carrera 3 #3-36
Sutatausa.



Hotel - Glamping
Bosque Escondido
Contacto: 3115482785
www.bosquescondido.co
Finca Bosque Escondido,
vereda Novoa, Sutatausa.

Salto de Tequendama y Casa Museo



Turismo de Naturaleza

Temperatura
13°C
2.400-2.450
m.s.n.m

Maravilla y misterio de la naturaleza, los reflejos de la luz se mezclan con la nube de vapor que flota sobre catarata.



Fotografía: Cortesía Fundación Granja ecológica el Porvenir

El Salto de Tequendama es Patrimonio Natural de Colombia, está ubicado en el municipio de Soacha, a 30 kilómetros de Bogotá. Este es un escenario natural destacado por la cascada de 139 metros de altura, intrincada en un abismo rocoso circular, considerada la más famosa de Colombia. La cascada se nutre de las aguas del río Bogotá, que supe a 13 localidades con una población de 340 mil habitantes, para actividades de consumo, agricultura e industria. En la histórica casona aledaña al Salto se encuentra la Casa Museo Tequendama, una plataforma pedagógica, donde se une la riqueza arquitectónica de la casa restaurada con información ambiental de la zona. Desde 2019, la Casa Museo Tequendama y su zona de influencia son Bien de Interés Cultural de Colombia.



Actividades:

- Senderismo
- Observación de Fauna y Flora
- Granja ecológica Porvenir
- Aviturismo
- Visita guiada
- Talleres de educación ambiental



Contacto:


Salto del Tequendama y Casa Museo Tequendama
Kilómetro 5 vía Mesitas del Colegio
+573158854047
<http://www.casamuseotequendama.org>
proyectos@casamuseotequendama.org



Cómo llegar:

Salto del Tequendama:

Ruta desde Bogotá



Distancia: 30 km al Suroeste de Bogotá -
Trayecto estimado: 35min

[Ver en Google Maps](#)



¿Qué más puedo encontrar?



Agencia de Viajes en Soacha
Nakawe Aventura Extrema
Whatsapp: 3163905769
nakawe.ventura@hotmail.com



Agencia de Viajes en Soacha
Biotour Viajes y Turismo
Whatsapp: 3144550986
infobiotour@gmail.com



Museo Arqueológico de Soacha
Contacto: 7305580/1031/1032
arqueologiasoacha@gmail.com



Parque Zoológico de Santa Cruz
Contacto: 310 329 88 80
Web: <https://zoosantacruz.org/>

Laguna de Ubaque

Municipio de Ubaque



Turismo
de Naturaleza

Misterio e historia en esta ancestral laguna sagrada con aguas azules y majestuosos paisajes.

Temperatura
7°C - 17°C

2.156
m.s.n.m



Fotografía: Cortesía Laguna de Ubaque

La Laguna Sagrada de Ubaque, es el atractivo turístico más importante de Ubaque. Según cuenta la leyenda, allí y en sus alrededores reposan los tesoros más hermosos de algunos de los Zipas (Caciques) de la era precolombina. Era uno de los lugares de adoración más significativo principalmente para el cacique de Ubaque y el Jeque Popón, se dice que ellos ocultaron sus riquezas en esta laguna para que no fueran usurpados por los conquistadores españoles, por eso el lugar tiene un ambiente misterioso y ancestral.



Actividades:

- Senderismo
- Camping
- Avistamiento de flora y fauna
- Guianza histórica y cultural



Contacto:

Alcaldía Municipal Ubaque


Ubicación: Carrera 3 N° 2 -46, Ubaque.

contactenos@ubaque-cundinamarca.gov.co

Facebook: <https://www.facebook.com/ubaque.alcaldia.3>

¿Qué más puedo encontrar?

 **Entrepinos Glamping**
Whatsapp: 3103215112
IG: @entrepinosglamping

 **Alojamiento Rural**
Monte Luna Glamping
IG: @monteluna.glamping
Vereda El Curi, a 200 mts de la taquilla del Parque Aventura la Chorrera.
WhatsApp: 3016362632



Cómo llegar:

Laguna de Ubaque:

Ruta desde Bogotá



Distancia: 60 km al Sureste de Bogotá -
Trayecto estimado: 1h 45min

[Ver en Google Maps](#)



Cerro El Tablazo

Municipio de Subachoque



Turismo
de Naturaleza

Caminar entre las nubes y avistar flora y fauna del bosque alto andino.

Temperatura
9°C - 17°C

3.504
m.s.n.m



Fotografía: Gobernación de Cundinamarca

El cerro El Tablazo, ubicado en el municipio de Subachoque, es un mirador natural, que se alza a 3.504 metros de altura sobre el nivel del mar. Rodeado por el bosque alto andino, se pueden observar orquídeas, quiches, frailejones, musgos y numerosas especies de aves. Es un lugar único desde el cual se puede contemplar el valle del río Magdalena, la cordillera central colombiana y los centros poblados de Subachoque y San Francisco. Se considera una barrera natural que detiene la humedad proveniente de tierras cálidas, por lo tanto, permanece con una densa neblina que le da un carácter mágico a la experiencia. Allí llegan muchos ciclomontañistas para disfrutar de la vista desde el imponente cerro, sin embargo, también se puede llegar a la cima con una caminata de dificultad media. En su cumbre están instaladas antenas de comunicación y una base de la policía que controla la seguridad de la zona.



Actividades:

- Ciclomontañismo
- Senderismo
- Caminatas ecológicas
- Avistamiento de aves y flora



Contacto:

Cerro El Tablazo
Subachoque, Cundinamarca.
Facebook: @cerroeltablazo


Punto de Información Turística
Subachoque (PIT)
Ubicación: Parque principal



Cómo llegar:

Cerro El Tablazo:

Ruta desde Bogotá




Distancia: 52 km al Norte de Bogotá -
Trayecto estimado: 1h 30min

Ver en Google Maps



¿Qué más puedo encontrar?

 **Hospedaje La Casona**
Contacto: 3125221899- 8647138
<http://www.hospedajelacasona.com/>
Ubicación: Carrera 3 No. 6-52,
Tabio

 **Hotel La Franchesca**
Contacto: 320 4492578
www.hotelfranchesca.com.co
Ubicación: Km. 2,5, Vía Tabio,
Vereda Juaica Sector Porkis

 **Restaurante La Granja**
Contacto: 3102637781/ 3072150
www.restaurantelagranja.co
Ubicación: Km 12, Vía Siberia
Tenjo

 **Parque Temático
Termales El Zipa**
Contacto: +57 313 4037312
<http://www.tabio-cundinamarca.gov.co/turismo/termales-el-zipa>

Cerro de Quinini

Municipio de Tibacuy



Turismo
de Naturaleza

Un destino de Ecología, Arqueología e Historia.

Temperatura
10°C - 16°C

2.130
m.s.n.m



Fotografía: Cortesía Alcaldía de Tibacuy

(Montaña de la luna y de la Diosa Quinini) Declarado como reserva forestal por el Ministerio de Agricultura. Es un lugar de gran valor arqueológico y antropológico del Sumapaz, reserva natural y ecológica que cuenta con más de 4000 hectáreas de bosques nativos y gran variedad de flora y fauna. Durante la noche se convertía en un Templo sagrado para alabar a su diosa. El cerro cuenta con varios lugares representativos como La Cabeza del Inidío, El Bosque de Robles, el Pico del Águila, entre otros.



Actividades:

- Biciturismo
- Senderismo
- Caminatas ecológicas
- Avistamiento de aves y flora



Contacto:

Alcaldía Municipal de Tibacuy
Dirección: .Calle 5° N°2-21
Correo:
alcaldia@tibacuy-cundinamarca.gov.co



Cómo llegar:

Cerro Quinini:

Ruta desde Bogotá



Distancia: 65 km al Suroeste de Bogotá -
Trayecto estimado: 1h 40min

[Ver en Google Maps](#)



¿Qué más puedo encontrar?



Agencia de Viajes
Tras La Huella De Tibacuy
traslahuelladetibacuy@gmail.com
Whatsapp: 3208652719



Ubicación: Carrera 3 # 4-26,
Tibacuy Centro

La Masia Hotel Boutique
<https://www.lamasiaanapoima.com/>
Contacto: 3016449652
Ubicación: Vereda Las Mercedes.
Junto al condominio Bello
Horizonte, Anapoima



Entremonte Wellness
Hotel And Spa
web: www.entremontehotel.com
Contacto: 3214834128/3125873255
Ubicación: Km 5 Vía Apulo-La
Vega, Vereda Guacamayas

Museo Médico de La Lepra
www.sanatorioaguadedios.gov.co
Contacto: 8345000 ext
1131/3134118285
Ubicación: Carrera 9 N° 10-69
Edificio Carrasquilla Agua de Dios

Cascada El Escobo

Municipio de Vergara



Turismo
de Naturaleza

Un lugar para vivir la mejor aventura natural

Temperatura
8°C - 20°C

1.539
m.s.n.m



Fotografía: Gobernación de Cundinamarca

La cascada el Escobo es uno de los puntos más atractivos de la población de Vergara. La aventura iniciará realizando una caminata de 2 horas en las que conocerá los paisajes y población de Vergara, la subida a la cascada requiere de buen estado físico. Ubicada en La Vereda El Tigre a 5 kms. del casco Urbano. Para llegar a la cascada deberá pasar por otras dos cascadas más pequeñas, y una piscina natural en la que se podrá bañar.



Actividades:

- Torrentismo
- Rappel
- Caminata Ecologica
- Canopy



Contacto:

Punto de Información Turística
Vergara (PIT)
Correo:
turismovergara2020@gmail.com
Ubicación: Parque principal-
Alcaldia municipal



Cómo llegar:

Cascada El Escobo:

Ruta desde Bogotá



Distancia: 76 km al Norte de Bogotá -
Trayecto estimado: 1h 40min

[Ver en Google Maps](#)



¿Qué más puedo encontrar?



Agencia de viajes
La Ruta del Tigre
l.rutadeltigre@gmail.com
Whatsapp: 310 4819416
IG: @larutadeltigre
Ubicación: Calle 3 -025,
Vergara, Colombia.



Posada Turística La Ceiba
posadaturisticalaceiba@gmail.com
Whatsapp: 3144870956/
320 8250477
Ubicación: Calle 3 # 1-39 Vergara

Aviturismo en Guayabetal



Turismo de Naturaleza

Guayabetal, hogar de aves, ecosistema diverso.

Temperatura
15°C - 27°C

969
m.s.n.m



Fotografía: Gobernación de Cundinamarca

Cundinamarca es reconocido por sus diferentes zonas climáticas y alta biodiversidad, el avistamiento de aves es considerado uno de los fenómenos más vistosos y llamativos de la zona. En Guayabetal y Soacha se encuentran doce especies diferentes, las más relevantes y de mayor avistamiento son: Oropéndola crestada o *Psarocollus decumanus*. Son llamativas por su color verdoso o marrón, todas tienen la cola amarilla, de tamaño grande y sus nidos están colgados en las ramas de los árboles en forma de lágrima alargada. En Guayabetal se observa una especie endémica, el Tororoi de Cundinamarca, no tiene subespecies, no se ve a simple vista pero se escucha. Está en riesgo de desaparecer por lo que se debe preservar su hábitat.



Actividades:

- Avistamiento de Fauna y Flora
- Canyoning
- Parapente
- Caminata por los Caminos Reales
- Visitar La Quebrada Perdices



Contacto:

Alcaldía de Guayabetal
Dirección: Cra 3 # 3-13 Centro
alcaldia@guayabetal-cundinamarca.gov.co



Cómo llegar:

Guayabetal:

Ruta desde Bogotá



Distancia: 65 km al Sureste de Bogotá -
Trayecto estimado: 1h 30min

[Ver en Google Maps](#)



¿Qué más puedo encontrar?



Agencia de Viajes
Ecoaventura Guayabetal.
ecoaventuraguayabetal@gmail.com
Whatsapp: 3128506528
Ubicación: Cra 4 No 4 - 05
Barrio Entre Rios



Glamping La Granja Tacuara
Web: www.lagranjatacuara.com
Whatsapp: 3508378547
lagranjatacuara@gmail.com
Ubicación: Km 3,
Vía Caqueza-Fosca

Termales Aguas calientes

Municipio de Paratebueno



Turismo de
Salud y Bienestar

Relájate en este espacio natural
y sorpréndete con los colores del agua.

Temperatura
22°C - 30°C

246
m.s.n.m



Fotografía: www.lastermales.com

Es una reserva natural ubicada en los llanos orientales de Colombia, que aporta múltiples beneficios para la salud. Su emblema es la cascada de agua termal la cual es rica en azufre, hierro y sales minerales, y tiene una profundidad de 5 metros y una altura aproximada de 10 metros, es importante tener en cuenta que en temporadas de lluvia no es permitido su ingreso a la cascada. En este lugar además de apreciar los recursos naturales como el agua cristalina y la flora del llano, también puede verse brotar el petróleo de lo más profundo de la tierra. La reserva cuenta con dos turcos a vapor natural y una piscina termal con chorros a presión de agua tibia para tener una inolvidable experiencia de descanso y bienestar.



Actividades:

- Salud y bienestar.
- Hidromasajes y relajación
- Turcos de vapor natural
- Piscina termal con chorros a presión



Contacto:

Termales Aguas Calientes
Whatsapp: +57 310 751 82 26
Web: <https://www.lastermales.com>
Ubicación: Maya, Paratebueno,
Cundinamarca.



Cómo llegar:

Termales Aguas calientes:

Ruta desde Bogotá



Distancia: 257km km al Este de Bogotá -
Trayecto estimado: 6 horas aproximadamente

[Ver en Google Maps](#)



¿Qué más puedo encontrar?



Hotel Rancho Dallas
Whatsapp: 3138362511
Ubicación: Km 68 Vía Yopal,
Paratebueno.



Restaurante
Aquí el Kiosco
Whatsapp: 3204563611
katrina.marinovich@gmail.com
Ubicación: Vía Principal
Paratebueno



Casa Hotel Paratebueno.
Whatsapp: 3123823902
cahotelparatebueno@gmail.com
Ubicación: Calle 3 #8-23



Productos turísticos

Conoce la oferta turística del departamento en estas categorías



**Turismo de
Naturaleza**



**Turismo
Cultural**



Turismo de Naturaleza



Inicio productos
turísticos



Glamping en Cundinamarca

Clima frío

Clima templado

Clima cálido

Bajo el Cielo Glamping
Guatavita

Bird House Villeta Luxury
Villeta

Bosque Escondido
Sutatausa

Casa Ambrosía Hotel Spa
Villeta

Encubo Glamping
Guatavita

Entrepinos Glamping
Ubaque

Glamping Colombia
Guatavita

Guaia Terra Glamping
Pacho

La Tribu Glamping
Guatavita

Hotel Niddo Suesca
Suesca

Moonlight Glamping
Guatavita

Maloca Glamping
Guasca

Refugio del Neusa
Tausa

Regreso a turismo
de naturaleza



Bajo el cielo Glamping

📍 Distancia: 52 km de Bogotá
🕒 Trayecto: 1h 30 min aprox.

Dirección: Vereda Montecillo
Municipio: Guatavita - Clima frío
Provincia: Guavio

Medicina ancestral y mitología Muisca.
Turismo astronómico. Hacen charlas
de 1 ó 2 horas guiadas o se alquilan
los telescopios para los que quieran
realizar turismo astronómico.

💰 Rango de precio por noche:
\$ 230.000 - \$ 690.000

- 📞 +57 3103041133
- 📌 Bajo el cielo Glamping
- 📷 @bajoelcieloglamping
- 🌐 Sitio Web: www.bajoelcieloglamping.com
- ✉️ bajoelcieloglamping@gmail.com

- 👶 Reciben niños desde los 7 años
- 🐾 Aceptan mascotas

RNT: 76200



Bird House Villeta Luxury Glamping

📍 Distancia: 96 km de Bogotá
🕒 Trayecto: 2h 35 min aprox.

Dirección: vereda salitre blanco,
km 5 vía Villeta - Útica
Municipio: Villeta - Clima cálido
Provincia: Gualivá

Excelente vista, jacuzzi climatizado a
solo una hora de Bogotá.

💰 Rango de precio por noche:
\$520.000 - \$670.000

- 📞 +57 3103377757
- 📌 Bird House Villeta
- 📷 @birdhousevilleta
- 🌐 www.birdhouse.com.co
- ✉️ reservas@birdhouse.com.co

- 👶 Reciben niños
- 🐾 Acepta mascotas

RNT: 90763

Inicio
Glamping



Bosque Escondido

📍 Distancia: 77 km de Bogotá
🕒 Trayecto: 1h 55 min aprox.

Dirección: Finca Bosque Escondido, vereda Novoa
Municipio: Sutatausa - Clima frío
Provincia: Ubaté

Alojamientos únicos. Son sostenibles y el material en que se construyeron puede ser retirado de tal forma que se confundan con el entorno (madera, barro, automóviles reciclados).

💰 Rango de precio por noche:
\$210.000 - \$320.000

- ☎ +57 3115482785
- 📍 Bosque Escondido Hotel de Montaña
- 📷 @bosquescondidosutatausa
- 🌐 www.bosquescondido.co
- ✉ bosquecondidocontacto@gmail.com

- 👶 Reciben niños
- 🐾 Aceptan mascotas

RNT: 71456



Casa Ambrosía Hotel Spa

📍 Distancia: 98 km de Bogotá
🕒 Trayecto: 2h 40 min aprox.

Dirección: Km 1 Vía Villeta - Sasaima
Municipio: Villeta - Clima cálido
Provincia: Gualivá

El Hotel Casa Ambrosia se encuentra en Villeta y ofrece un jardín y WiFi gratuita. Este hotel de 5 estrellas ofrece recepción 24 horas y Glamping exclusivo. Se prepara cocina latinoamericana.

💰 Rango de precio por noche:
\$ 450.000 - \$ 790.000

- ☎ +57 3206517963
- 📍 Casa Ambrosía Hotel Spa
- 📷 @casaambrosia
- 🌐 www.hotelcasaambrosia.com
- ✉ reservas@hotelcasaambrosia.com

- 👶 Reciben niños desde los 10 años
- 🚫 No acepta mascotas

RNT: 42439

Inicio
Glamping



Encubo Glamping

📍 Distancia: 51 km de Bogotá
🕒 Trayecto: 1h 20 min aprox.

Dirección: Kilómetro 1 Vía Guatavita - Guasca,
Vereda Montecillos
Municipio: Guatavita - Clima frío
Provincia: Guavio

Contenedores modificados con malla catamarán, fogata, terraza, BBQ con vista al lago. Las actividades adicionales como biciturismo, senderismo y otras se realizan en alianza con operadores turísticos locales.

💰 Rango de precio por noche:
\$ 280.000 - \$ 370.000

📞 Whatsapp: +57 3112284454
📘 Facebook: Encubo Glamping
📷 @encuboglamping
🌐 www.encuboglamping.co
✉️ rafael.galvis@gmail.com

👶 Reciben niños
🐾 Aceptan mascotas

RNT: 55325



Entrepinos Glamping

📍 Distancia: 59 km de Bogotá
🕒 Trayecto: 2h 05 min aprox.

Dirección: Sector La Laguna, Alto de la Estrella
Municipio: Ubaque - Clima frío
Provincia: Oriente

Glamping ubicado muy cerca de la laguna de Ubaque. Allí el alojamiento es en carpas tipo teepee y brindan la oportunidad a sus visitantes de realizar caminatas ecológicas que varían de dos a siete horas.


💰 Rango de precio por noche:
desde \$340.000 por pareja

📞 +57 3103215112
📘 Entrepinos Glamping
📷 @entrepinosglamping
✉️ glampingentrepinos@gmail.com

👶 Preguntar directamente al establecimiento
🚫 No aceptan mascotas

RNT: 81988

Inicio
Glamping



Glamping Colombia

📍 Distancia: 46 km de Bogotá
🕒 Trayecto: 1h 25 min aprox.

Dirección: Vereda Tominé De Indios - Camu
Municipio: Guatavita - Clima frío
Provincia: Guavio

Servicios de parapente, vuelos de helicóptero por la parte cultural de Guatavita. Hay cata de cerveza local. Actividades como fogatas, picnic y recorridos en bicicleta. Son incluyentes con la comunidad LGTBI.

💰 Rango de precio por noche:
\$320.000 - \$380.000

☎ +57 3112589871
📱 Glamping.Colombia
📷 @Glamping_Colombia
🌐 www.glamping-colombia.com
✉ info@glamping-colombia.com

👶 Reciben niños
🐾 Acepta mascotas

RNT: 47797



Refugio del Neusa

📍 Distancia: 74 km de Bogotá
🕒 Trayecto: 2h 20 min aprox.

Dirección: Vereda Llano Grande
Municipio: Tausa - Clima frío
Provincia: Ubaté

La tarifa más económica es del Glamping para 2 personas. La más costosa es de una cabaña para máximo 10 personas. Se está habilitando zona para campistas. Nuevo servicio de jacuzzi en glamping. No tienen exclusión de género.

💰 Rango de precio por noche:
\$400.000 - \$ 850.000

☎ +57 3115497066
📱 Refugio del Neusa
📷 @refugiodelneusa
✉ neusa.refugio@gmail.com

👶 Reciben niños
🐾 Aceptan mascotas

RNT: 82496

Inicio
Glamping



La Tribu Glamping

📍 Distancia: 48 km de Bogotá
📍 Trayecto: 1h 35 min aprox.

Dirección: Vereda Tominé De Blancos
Finca La Palestina
Municipio: Guatavita - Clima frío
Provincia: Guavio

Cuenta con espacios amplios, distancia entre cada alojamiento. Sus camas son cómodas y su servicio es excelente. El establecimiento cuenta con un Chef experimentado para preparar las comidas. Promueven la siembra de arboles nativos y hay actividades de senderismo. Hacen separación en la fuente para el manejo adecuado de residuos y los aprovechables son donados a fundaciones.

💰 Rango de precio por noche:
\$270.000 - \$440.000

☎ +57 3112589871
📍 La Tribu Glamping
📷 @latribuglamping
✉ la.tribu.glamping@gmail.com

👶 Reciben niños
🚫 No aceptan mascotas

RNT: 71207



Hotel Niddo Suesca

📍 Distancia: 69 km de Bogotá
📍 Trayecto: 1h 40 min aprox.

Dirección: Km 6, Vereda Tausakira
Municipio: Suesca - Clima frío
Provincia: Almeidas

Tienen mas de 10 experiencias para sus huéspedes. Recibieron certificación de Hotel Bioseguro por parte del Municipio.

💰 Rango de precio por noche:
\$ 340.000 - \$ 508.000

☎ +57 321235617/3158537429
📍 NIDDO Suesca
📷 @niddo_suesca
🌐 www.niddo.co
✉ reservas@niddo.co/ admin@niddo.co

👶 Reciben niños
🐾 Acepta mascotas

RNT: 54220

Inicio
Glamping



Moonlight Glamping Colombia

📍 Distancia: 51 km de Bogotá
📍 Trayecto: 1h 20 min aprox.

Dirección: Vereda Villa Olga
Municipio: Guatavita - Clima frío
Provincia: Guavio

Hospedaje en Domos Geodésicos de madera con vista al Embalse de Tominé. Ofrecen actividades de parapente, escalada en roca, senderismo y velerismo. La tarifa más económica es para entre semana y la más costosa para los fines de semana, se cobra por pareja y tiene el desayuno incluido y una botella de vino. Los deportes extremos y náuticos son tercerizados.

💰 Rango de precio por noche:
\$ 260.000 - \$ 380.000

📞 +57 3052448146
📌 MoonLight Glamping Colombia
📷 @moonlight.glamping.guatavita
✉ moonlightglampingco@hotmail.com

👶 Reciben niños
🚫 No aceptan mascotas

RNT: 85387



Maloca Glamping

📍 Distancia: 37 km de Bogotá
📍 Trayecto: 1h 05 min aprox.

Dirección: Mojon Km 27 Vía Guasca,
Sector Las Cañadas.
Municipio: Guasca - Clima frío
Provincia: Guavio

Todos los glamping estan sobre Decks de madera con vista hacia el bosque nativo de la Región de Guasca. Las tarifas son para 2 y hasta 4 personas. Ofrecen actividades como plan velero, parapente y caminatas. Paseo en Bicicletas para parejas. Tiene un fogatero y telescopio, conexión Wi-Fi gratuita. Cuenta con parqueadero privado.

💰 Rango de precio por noche:
\$ 395.000 - \$ 460.000

📞 +57 3182895596
📌 Maloca Glamping
📷 @malocaglamping
🌐 www.malocaglamping.com
✉ malocaglamping@gmail.com

🚫 No acepta mascotas
👶 Reciben niños desde los 6 años

RNT: 84665

Inicio
Glamping



Refugio del Neusa

📍 Distancia: 74 km de Bogotá
📍 Trayecto: 2h 20 min aprox.

Dirección: Vereda Llano Grande
Municipio: Tausa - Clima frío
Provincia: Ubaté

La tarifa más económica es del Glamping para 2 personas. La más costosa es de una cabaña para máximo 10 personas. Se está habilitando zona para campistas. Nuevo servicio de jacuzzi en glamping. No tienen exclusión de género.

💰 Rango de precio por noche:
\$400.000 - \$ 850.000

☎ +57 3115497066
📌 Refugio del Neusa
📷 @refugiodelneusa
✉ neusa.refugio@gmail.com

👶 Reciben niños
🐾 Aceptan mascotas

RNT: 82496



Si tienes un Glamping y cumple con todos los estándares de calidad y servicio, escríbenos al correo

Guiaturistica@cundinamarca.gov.co


y cuéntanos qué ofrece tu alojamiento para hacer parte de la Guía Turística de Cundinamarca.

Regreso a turismo de naturaleza

Inicio Glamping



La red de posadas turísticas de Cundinamarca, es un proyecto de turismo rural y comunitario que tiene un impacto social, cultural y económico para las familias que ofrecen este tipo de alojamiento, pues en primera instancia busca el rescate de la arquitectura autóctona, pone en valor la cultura y costumbres de los habitantes locales y brinda la oportunidad de capacitarse y tener una alternativa económica en el que pueden participar todos los miembros del núcleo familiar de las comunidades rurales.



[Regresar a turismo de naturaleza](#)

Museo Campesino

Gachancipá, Cundinamarca.

Reservas:

☎ 310 3065762

📍 El Museo Campesino

📷 @museocampesino

✉ hola@elmuseocampesino.org

🌐 www.elmuseocampesino.org

El Museo da inicio en la casa campesina de bareque y barro con una antigüedad aproximada a los 130 años. La huerta campesina, gastronomía tradicional y tejidos artesanales son una muestra viva de los saberes y oficios del patrimonio cultural de la región que se han conservado en el territorio de la alta montaña entre Gachancipá y Nemocón, en la Sabana de Bogotá.

Algunas actividades son: visita guiada a La Casa Museo - Muestra Cocina Tradicional - Talleres de Preparación de Quinoa - Muestra Vivencia de Oficios y Tejidos Artesanales. El museo alberga una colección de piezas organizadas en secciones temáticas de: 1. Cocina fogón de tres piedras. 2. Granero de Semillas Nativas y herramientas de labranza campesina. 3. Muestra de impresos religiosos y escritura del siglo XX. 4. Dormitorio tradicional en cuja y exhibición de vestuario época años 1950.

💰 Rango de precios por noche:
\$ 70.000 COP a \$180.000 COP

🐾 Acepta mascotas



Registro Nacional de Turismo: 103783



Regresar a turismo
de naturaleza

Hacienda La Leona Birdwatching

Ubalá, Cundinamarca.

Reservas:

☎ 313 6522344

f Hacienda La Leona

@hacienda_la_leona

✉ laleonabirding@gmail.com

La Hacienda la Leona pertenece a la Ruta del Agua, proyectándose como un centro rico en fuentes hídricas; la hacienda está ubicada en la vereda Algodones en el piedemonte llanero donde limita al occidente con el Embalse del Guavio, al suroccidente con el PNN Chingaza, al oriente con Medina y al norte con el río Guavio.

Comprende tanto bosque seco tropical como bosque húmedo premontano y bosque de niebla; características ideales para la proliferación de la biodiversidad. Contamos con doscientas especies de aves, entre las que se destacan la Pava Negra, el Carpintero Selvático, y el Gallito de Roca, entre otras. Brindamos el servicio de observación de aves, trekking, cabalgatas y alojamiento.

🐾 Acepta mascotas



Registro Nacional de Turismo:



Regresar a turismo
de naturaleza

Casa Tr3bol

Venecia, Cundinamarca.

Reservas:

☎ 312 3945218

f Casatr3bol

@casatr3bol

✉ nubialety1969@gmail.com

Aquí podrás reconectarte con sabores y vivencias de nuestra tierra, experiencias especiales de descanso, aprendizaje y aventura. Un lugar adecuado para familias y para intercambios multiculturales. Plus: Visita a la cascada la chorrera, mirador al cañón del Sumapaz, Ruta del aguacate.

💰 Rango de precios por noche y por persona:
\$35.000 COP Temporada Baja
\$40.000 Temporada Alta
con desayuno.

🐾 Acepta mascotas



Registro Nacional de Turismo: 73206

Regresar a turismo
de naturaleza

Mikhuna

Anolaima, Cundinamarca.

Reservas:

☎ 313 8156299 / 311 4560486

📍 Mikhuna Colombia

📷 @mikhunacolombia

✉ info@mikhunacolombia.com

🌐 www.mikhunacolombia.com

Bienvenidos a Mikhuna, un lugar magico perdido en la montaña. Posada Rural dedicada al Bienestar y Salud.

Terapias: Date tiempo para consentirte y encontrarte contigo a través de terapias ayurvédicas y mesoamericanas. Agroecología: Huertas agroecológicas con productos naturales, y asesorías para tus cultivos. Construcción: Quioscos, cabañas, adecuaciones, muebles y lo que se te ocurra en madera. Especializados en guadua y/o bambú. Senderismo: Camina entre los guardianes de madera de la montaña y entrega tus preocupaciones al frio de la creciente de Anolaima. Hospedaje: Alójate en nuestra cabaña tradicional colombiana.

🐾 **Acepta mascotas con un valor adicional dependiendo de la raza**



Registro Nacional de Turismo: 72059



Regresar a turismo de naturaleza

Finca Turística El Laguito

La Peña, Cundinamarca.

Reservas:

📞 3108797303- 3204636849

✉️ fincaturistica_ellaguito2@hotmail.com

📍 Finca Turística El Laguito

En la FINCA TURÍSTICA EL LAGUITO, encontraras amplias zonas verdes, propias para realizar todo tipo de eventos. Contamos con espacios para realizar eventos de deportes extremos, retiros empresariales, entre otras muchas actividades al aire libre.

🐾 **Acepta mascotas bajo la responsabilidad y supervisión de sus dueños. Perros grandes con bozal obligatorio por seguridad de nuestros visitantes.**



Registro Nacional de Turismo:



Regresar a turismo de naturaleza

Portal de Las Cascadas

La Vega, Cundinamarca.

Reservas:

☎ 3133568024 - 3504038195

✉ nancycifuentes612@gmail.com

f Portal de las Cascadas

Disfruta de un ambiente natural donde encontrarás diferentes tipos de actividades para disfrutar en familia, es un ambiente natural para ver un hermoso paisaje con una gran diversidad de flora y fauna.

Contamos con diferentes servicios como restaurante, cabaña, camping, caminatas ecológicas, caminatas por la quebrada, contamos con amplias zonas de entretenimiento para jugar tejo y deportes extremos como torrentismo.

💰 Rango de precios por noche y por persona:
\$75.000 COP - \$120.000 COP

🐾 Acepta mascotas



Registro Nacional de Turismo: 93612



Regresar a turismo
de naturaleza

El Cielo

Tena, Cundinamarca.

Reservas:

☎ 310 2709099

f El Cielo

@elcieloentena

✉ elcieloentena@gmail.com

Biohospedarte en El Cielo en Tena te brinda una experiencia de intenso descanso en pleno contacto con la naturaleza, en bungalows bioconstruidos con madera y guadua y a una temperatura de 25°C aproximadamente. Cuidamos de los recursos esenciales como el agua, por esto todos nuestros baños usan tecnología de sanitarios ecológicos secos. Tu mascota es bienvenida.

💰 Rango de precios por noche:
\$187.500 COP – \$461.500 COP

🐾 Acepta mascotas



Registro Nacional de Turismo: 96363



Regresar a turismo
de naturaleza

Cabañas Paraíso

Sesquilé, Cundinamarca.

Reservas:

☎ 313 8921110

🌐 <https://cabanas-paraíso-sesquile.negocio.site/>

Cabañas paraíso ubicados en Sesquilé Cundinamarca, ubicadas cerca al cerro las 3 viejas a 20 minutos de la laguna del cacique de Guatavita, contamos con hermosas cabañas para que pases una noche inolvidable rodeado de naturaleza y paisajes hermosos, contamos con: cabalgatas y caminatas. Si quieres algo inolvidable aquí te esperamos.

💰 Rango de precios por noche:
\$100.000 COP - \$170.000 COP

🐾 Acepta mascotas



Registro Nacional de Turismo: 118193

Regresar a turismo
de naturaleza

Cabañas & Camping Santana

Sesquilé, Cundinamarca.

Reservas:

☎ +57 322 228 5900

📌 Cabaña turística Santana

📷 @Cabanaturisticasantana

✉ sebaschanvega@gmail.com

Estamos ubicados en el hermoso Municipio de Sesquilé - Cundinamarca y Primer Pueblo Dorado del Departamento donde reposa la Leyenda del dorado, justo al lado de la sagrada Laguna del Cacique Guatavita, a una hora de Bogotá. Ofrecemos una gama de lencería y colchonería línea hotelera para mayor confort además de varios servicios turísticos como: Caminatas, deportes náuticos, cabalgatas, aviturismo entre otros, dentro de un ambiente relajado y familiar. Fogata - Servicio de Parking - Desayuno.

💰 Rango de precios por noche:
\$ 90.000 COP - \$ 300.000 COP

🐾 Acepta mascotas



Registro Nacional de Turismo: 86138

Regresar a turismo
de naturaleza

Viotá Extreme

Viotá, Cundinamarca.

Reservas:

☎ 311 2941966 / 324 6057594

✉ viota.extreme@gmail.com

📷 @viotaextreme

🌐 <https://viotaextreme.wixsite.com/campamento>

A pocas horas de Bogotá se encuentra el campamento Viotá Extreme, un espacio para compartir con tu pareja, familiares y amigos con bellos paisajes para realizar caminatas ecológicas, senderos para Mountain bike, actividades al aire libre y pesca artesanal.

Disfruta también de la cascada “La ruidosa” y otras de la región, al alojarte en nuestras cabañas con un toque de elegancia y rodeadas de naturaleza y camping. Contamos con guías locales quienes te entregarán todo su conocimiento para que mejorar tu experiencia en los diferentes espacios y actividades. Ven y anímate a vivir una experiencia inolvidable, llena de aventura y emoción.

💰 Rango de precios por noche:
\$120.000 COP - \$240.000 COP

🐾 Acepta mascotas



Registro Nacional de Turismo: 116908

Regresar a turismo
de naturaleza



Red de Entidades Museales de Cundinamarca

Explora la Cultura y la Historia de nuestro territorio

Instagram: @Remcundinamarca
entidademusealescundinamarca@gmail.com

Ver los museos

Inicio
Productos
Turísticos

Municipio: Agua de Dios



Casa Museo Luis a Calvo Fundación Phoenix

Reseña del museo:

Museo dedicado a la vida y obra del Maestro Luis A. Calvo, compositor y músico altamente reconocido. El ingreso tiene una tarifa mínima para adultos y para niños y el recorrido es guiado.

Contacto:

Dirección:

Carrera 8 N° 14-57
Barrio Centro, Agua de Dios
FUNDACION PHOENIX

Tel: 18342152

Cel: 3166334118 - 3208377241

Correo:

fundacionphoenixaguadedios@gmail.com

Municipio: Agua de Dios



Museo Médico de la Lepra

Reseña del museo:

Su intención es mostrar la memoria de uno de los tres Lazaretos del país, lugares donde vivían personas que padecían de Lepra y creaban comunidades donde sólo ellos habitaban, estos cercados fueron creados por el gobierno de la época. El museo cuenta con más de 1800 metros lineales de archivo que documenta la aparición, desarrollo y experimentaciones de las que fueron objeto los infectados aislados en Agua de Dios.

Contacto:

Dirección:

CARRERA 9 10-69
EDIFICIO CARRASQUILLA
Tel: 8345000 ext. 1131
Correo: sisinfo@sanatorioaguadedios.gov.co

**Inicio
museos**

**Inicio
Productos
Turísticos**

Municipio: Cajicá



Museo Nacional de las Telecomunicaciones

Extensión cultural de la Universidad Militar Nueva Granada

Reseña del museo:

El Museo Nacional de Telecomunicaciones es un Museo que tiene como temática la historia de las telecomunicaciones en Colombia. Su colección contiene piezas utilizadas para las telecomunicaciones, Gráficos (imágenes, cuadros, cintas), Impresas (libros, documentos, cartas), Acetatos, entre otros. El horario de atención es martes y jueves de 8:30 a.m. a 3:30 p.m.

Contacto:

Dirección:
Kilometro 2,2 vía cajicá - zipaquirá
Tel: 6500000 ext 3246
Correo: museosumng@unimilitar.edu.co

Municipio: Chía



Museo de Yerbabuena

del Instituto Caro y Cuervo

Reseña del museo:

La Casa Marroquín, ubicada en la hacienda Yerbabuena, acogió los antiguos museos Etnográfico y Literario, ahora reunidos como el Museo de Yerbabuena. Su museografía, actualmente en desarrollo, se compone de salas clasificadas en dos categorías: las recreaciones de las viviendas de los siglos XVIII y XIX, como el espacio de la cocina y el comedor; por otro lado, los espacios expositivos que tratan temas particulares, como el lenguaje y la política, la producción literaria o los tratamientos médicos en la Colombia del siglo XIX.

Contacto:

Dirección:
Hacienda Yerbabuena, km. 24
Carretera Central del Norte
Tel: 865 0374 - 73 - 79
Tel 2: 3422121 ext.108
Correo:
Secretariadireccion@caroycuervo.gov.co

**Inicio
museos**

**Inicio
Productos
Turísticos**

Municipio: Zipaquirá



Museo De La Salmuera En el Parque de Sal De Zipaquirá

Reseña del museo:

En medio de los que antes fueron tanques y cuartos de bombas de procesos de saturación y disolución de la roca de sal, podrás reconocer las diferentes épocas del proceso de la conformación del Domo Salino por medio de salas didácticas.

Contacto:

Dirección:

Dentro del Parque de la Sal, Zipaquirá

Tel: 8529890 - 8513821 ext201

Cel: 3115133824

Director: Fernando Duarte

Correo:

gfernando.duarte@catedraldesal.gov.co

Municipio: Guaduas



Casa Museo Policarpa Salavarrieta

Reseña del museo:

Casa donde nació y vivió la heroína nacional de la Independencia de Colombia, Policarpa Salavarrieta o también conocida como La Pola. Los horarios son de 10:00 a.m. a 5:00 p.m. los días miércoles se encuentra cerrado. El ingreso es gratuito.

Contacto:

Dirección:

Secretaría de Cultura de Guaduas

Directora: DIANA ANDREA

ACEVEDO BELLON

Tel: 8466052

Correo:

[contactenos@
guaduas-cundinamarca.gov.co](mailto:contactenos@guaduas-cundinamarca.gov.co)

Inicio
museos

Inicio
Productos
Turísticos

Municipio: Nemocón



Museo de Historia Natural de la Sabana de Nemocón

Reseña del museo:

Museo de Historia Natural de la Sabana, esta ubicado donde antes funcionaban los talleres de mantenimiento, central eléctrica y carpintería, sin duda un espacio que te lleva a viajar al pasado. Se encuentra dentro del complejo de la Mina de Sal de Nemocón.

Contacto:

Dirección:

Calle 2 N° 0-05 Barrio Salinas

Directora:

Ana María Groot de Mahecha

Tel: 8544120

Cel: 3212044506

Correo: comercial@minadesal.gov.co

Municipio: Nilo



Museo Oreste Sindici

Reseña del museo:

El museo Oreste Sindici se fundó en el año 2011, para mostrar una gran riqueza tanto cultural inmaterial, como rupestre. En el municipio de Nilo, vivió el maestro italiano Oreste Sindici, durante los años (1869-1897). En este tiempo el maestro compuso la música del himno nacional, y fue así como en 1887, en la plaza del pueblo, se interpretó por primera vez esta gran obra de la música colombiana.

Contacto:

Dirección:

CR 4 N° 4-28

Cel: 3185327884

Correo: jojaosve@hotmail.com

**Inicio
museos**

**Inicio
Productos
Turísticos**

Municipio: Pasca



Museo de Arqueología e Historia Natural de Pasca

Reseña del museo:

El Museo de Arqueología e Historia Natural de Pasca “Jaime Hincapié Santa María”, fundado en 1973 y ubicado en el municipio de Pasca (Cundinamarca), resguarda una colección arqueológica compuesta aproximadamente por 2.600 piezas, que representan la cultura material, los saberes tradicionales y la cosmovisión de los pueblos indígenas que habitaron el territorio colombiano hace cientos de años. Una parte de esta colección se puede observar en tres salas permanentes que se distribuyen en: “Coleccionismo y arqueología en Pasca”, “Pasca territorio de ofrendas” y “Legar para el futuro”.

Contacto:

Dirección:
Pasca Cundinamarca. **Dirección:** Calle 1 # 4-22
Horario: Martes a domingo y lunes festivos de 10:00 am a 5:00 pm (último ingreso a las 4:00 pm)
Tarifa de ingreso: \$5.000 pesos.
Contacto
Teléfonos: 3017726327 / 3103442753
Email: museodepasca@uniminuto.edu
Página web: <https://www.uniminuto.edu/museo-de-arqueologia-e-historia-natural-de-pasca>
Facebook: @museodepascauniminuto
Instagram: @museodepascauniminuto
museoarqueologicopasca@gmail.com

Municipio: San Bernardo



Museo Momias de San Bernardo

Reseña del museo:

El fenómeno natural de momificación en San Bernardo se constituye en Patrimonio Funerario por cuanto se generan visiones alternativas al sentido de la muerte y la trascendencia del cuerpo luego de ella. Es Patrimonio Cultural porque a través de la oralidad popular y cotidiana emergen toda clase de mitos conectados con otros transmitidos por generaciones sobre el porqué del fenómeno. Las momias son la memoria viva e identidad de una región que resiste frente al olvido.

Contacto:

Dirección:
CALL 6 # 3A -16 -28
MAUSOLEO
JOSE ARQUIDEMES CASTRO
Directora: Edna Rocío Vergara
Correo: ednarociovergara@gmail.com
Tel: 8680708 /868 0007

Inicio
museos

Inicio
Productos
Turísticos

Municipio: Funza



Casa Museo de Funza

Reseña del museo:

La Casa Museo de Funza cuenta con una colección de piezas arqueológicas que datan del periodo muisca tardío 1000 - 1600 d.C., hasta la fecha, se tiene tenencia producto de seis proyectos diferentes, de estos, se destacan piezas como una Múcura y vasijas con y sin pedestal, metates, piedra de moler, volantes de Huso, piezas de cerámicas con formas antropomorfas: rostro, brazos y piernas, que dan cuenta de un carácter ritual y ceremonial y un significativo número de fragmentos de copas y jarras que pudieron haber sido usados para el consumo de chicha, fragmentos de líticos, óseos, de metal y de vidrio que datan de época prehispánica y republicana.

Contacto:

Dirección:
Pasca Cundinamarca. **Dirección:** Calle 1 # 4-22
Horario: Martes a domingo y lunes festivos de 10:00 am a 5:00 pm (último ingreso a las 4:00 pm)
Tarifa de ingreso: \$5.000 pesos.
Contacto
Teléfonos: 3017726327 / 3103442753
Email: museodepasca@uniminuto.edu
Página web: <https://www.uniminuto.edu/museo-de-arqueologia-e-historia-natural-de-pasca>
Facebook: @museodepascauniminuto
Instagram: @museodepascauniminuto
museoarqueologicopasca@gmail.com

Municipio: Gachancipá



El Museo Campesino

Reseña del museo:

Preservar las manifestaciones de la cultura campesina de la Sabana de Bogotá principalmente en los Municipios de Gachancipá y Nemocón en patrimonio material La Casa en Técnica de Bareque y sus piezas museales junto con la custodia de semillas nativas que ha venido conservando una de sus fundadoras. Promover la importancia de nuestra cultura campesina en los eslabones de la gastronomía, la tejeduría y la tradición oral como legado de nuestras anteriores generaciones.

Contacto:

Dirección:
Dirección Vereda San Jose Sector Gusapan Parte Alta Finca La Cabaña
Horario de Lunes a Domingo de 9:00 am a 4:00 pm
Tarifa de ingreso
\$ 6.000 pesos adulto \$ 4000 Niño hasta 11 años
Contacto : www.elmuseocampesino.org
Cel: 3103065762 **E- mail** hola@elmuseocampesino.org
Facebook: El-Museo-Campesino
Instagram: @museocampesino
www.elmuseocampesino.org

Inicio
museos

Inicio
Productos
Turísticos

Municipio: Soacha



Casa Museo Salto de Tequendama

Reseña del museo:

Desarrollo de una plataforma pedagógica, donde combinamos la riqueza arquitectónica de la casa restaurada con información ambiental y de biodiversidad de la zona. Mantenemos el legado del reconocimiento del ministerio de cultura como patrimonio cultural y del ministerio de ambiente, como patrimonio natural del país. Servicios culturales que ofrecen: Exposiciones temporales y permanentes, conciertos didácticos, proyecciones, tertulias y biblioteca, teatrino y títeres.

Contacto:

Dirección:
Kilometro 6.9 vía Mesitas, SALTO DE TEQUENDAMA, Municipio de Soacha.
Horario: sábados, domingos y festivos de 9 a.m. a 4 p.m. Para grupos mayores a 30 personas con reserva previa cualquier día de la semana.
Tarifa única de ingreso: \$12.000 por persona.
Contacto: CARLOS ALBERTO CUERVO MOVIL 3187854684, ccuervot@casamuseotequendama.org
Redes sociales:
Facebook: Casa Museo Tequendama.
Twitter: @fundacionGEP
Instagram: @CASAMUSEOTEQUENDAMA.
Canal Youtube: Fundación Ecológica el Porvenir.
Visita virtual en: www.casamuseotequendama.org

Municipio: Subachoque



Museo de la Ferrería de la Pradera

Reseña del museo:

El Museo de la Ferrería de La Pradera, a 10km del casco urbano contiene las antiguas instalaciones del alto horno, chimeneas, túneles de conducción del aire y hornos de coke donde se transformaba el mineral hierro en metal.

Contacto:

Dirección:
Parque Principal
Inspección de la Pradera
Tel: 8245186 -8245154 - 8245311 -
Cel: 3202979387
Directora: Paola Triana Garzón
Correo: lgerardomr@yahoo.es

Inicio
museos

Inicio
Productos
Turísticos

Municipio: Tena - La Mesa



Museo Arqueológico Nueva Esperanza (MANE)

Reseña del museo:

El MANE cuenta con cerca de 27.000 objetos arqueológicos y cientos de miles de fragmentos cerámicos y líticos de incalculable valor antropológico e histórico, abre sus puertas a todos los ciudadanos con el fin de generar diálogos interdisciplinarios con sentido social. en el ámbito cultural y académico, en torno al pasado y el presente, tomando como ejemplo los vestigios arqueológicos hallados en las excavaciones del sitio Nueva Esperanza, sector TCE.

Contacto:

Dirección:

Dentro del Agro Parque Sabio Mutis

Horario: martes a domingo. 9 am – 4 pm

Tarifa de ingreso: Al ingresar al Agro Parque

Sabio Mutis, Jardín Botánico de UNIMINUTO

obtiene pase a todas las áreas incluido el MANE.

Hernán Moreno, Gestor de Comunicaciones

Celular: +57 313 8688040

Facebook: Museo Arqueológico Nueva Esperanza (MANE)

Municipio: Tena - La Mesa



Museo Agro Parque Sabio Mutis

Reseña del museo:

Somos el museo a cielo abierto más grande de Colombia. Vive con nosotros la flora y fauna de la Provincia del Tequendama. Museo de Tradiciones Populares y Exposiciones al aire libre. Jardín Botánico de Uniminuto. Cultura y educación.

Contacto:

Dirección:

Calle 81B N°. 72B - 70

Celular: 3016583868

Correo:

agroparquesabiomutiscontacto@gmail.com

Inicio
museos

Inicio
Productos
Turísticos

Municipio: Zipaquirá



Museo Arqueológico De Zipaquirá

Reseña del museo:

Exhibe de manera permanente 20 culturas de nuestro pasado prehispánico, cuenta con piezas arqueológicas elaboradas en diferentes materiales como piedra, cerámica, hueso, espondilo y cuarzo, entre otros.

Tiene 3 salas de exposición: permanente, sala temática y sala muisca.

Contacto:

Horario: 9:00 a.m. a 6:00 p.m.

Lunes a domingo

Dirección:

Calle 1 Carrera 6 Parque Villaveces

Directora: MARINA VARGAS RUBIO

Tel: 8523499 Cel: 3002983600

Correo:

museoarqueologico_zipa@yahoo.com

Redes sociales:

Instagram: @museoarqueologicozipaquirá

Facebook: Museo Arqueológico de Zipaquirá

Municipio: Zipaquirá



Casa Museo Quevedo Zornoza

Reseña del museo:

Casa Republicana, con reminiscencias coloniales, construida hacia 1.840, por el escocés Don Alejandro MacDouall. Consta de 12 salas, 2 patios, un solar y un salón de exposiciones estilo colonial; conserva los recuerdos de tres generaciones de la Familia Quevedo: los Quevedo Arvelo y los Quevedo Zornoza, cultores del arte en las letras, poesía, música y pintura. Colección museal de arte, Costumbres y tradiciones. con más de un siglo guardan historias, música, sueños, y son testigos de la historia de la ciudad, de nuestra identidad zipaquireña.

Contacto:

Dirección:

CALLE 3 # 7-69

Directora: ZORAIDA CHAVEZ POSADA

Tel: 8522220

Correo: zorchavezp@hotmail.com

**Inicio
museos**

**Inicio
Productos
Turísticos**

Museo virtual



Museo Sí Sí Colombia

Reseña del museo:

Museo virtual. Museo Sí Sí Colombia surge por la necesidad de presentar a los artesanos, artistas, diseñadores y a toda la comunidad cultural referentes y evidencias de modelos económicos reales de experiencias de éxito que sirvan como orientadores y/o motivadores en la formulación y ejecución de nuevos emprendimientos o iniciativas que cumplan con los compromisos planteados por la UNESCO por medio de los objetivos de desarrollo sostenible.

Contacto:

Localización: Virtual

Horario todos los días, 24 horas.

Tarifa de ingreso: gratis

Contacto: museosisicolombia@gmail.com

WhatsApp +57 3007734366

Redes:

IG @museosisi_colombia

FB <https://www.facebook.com/museosisicolombia>

museosisicolombia

TW @MSiSiColombia

Web <http://museosisicolombia.com/>

Youtube museosisicolombia

Municipio: Tocancipá



Museos del Parque Jaime Duque

Reseña del museo:

El Parque Jaime Duque está ubicado a las afuera de Bogotá, en el municipio de Tocancipá, es un lugar único considerado por Discovery Travel & Living como uno de los mejores parques de Latinoamérica. Es un complejo de 200 hectáreas, donde se conjugan una gran variedad de atracciones y actividades recreativas y culturales, como museos, enmarcadas en zonas de reserva ambiental, es un espacio para disfrutar de un mundo de experiencias en un solo lugar.

Contacto:

Dirección:

**Carretera Central del Norte,
kilómetro 34 Vía a Tocancipá**

Director: Rafael Torres Quin

Cel: 8574427 - 8574233 - 8572485

Correo: info@parquejaimeduque.com

<https://parquejaimeduque.com/>

**Inicio
museos**

**Inicio
Productos
Turísticos**

Municipio: Cota



Museo de la Empresa de Licores de Cundinamarca

Reseña del museo:

La Empresa de Licores de Cundinamarca, empresa departamental con más de 115 años de historia, orgullosa creadora de las marcas Aguardiente Nectar y Ron Santafe, te invitan a recorrer nuestra planta, la más grande y tecnificada de sudamérica en producción de destilados cuya infraestructura y equipos de alta tecnología producen alrededor de 60.000 botellas diarias. Podrás ver de cerca el proceso de envasado de los licores líderes del departamento. Asimismo estás invitado a visitar nuestro museo ELC, que guarda los secretos de nuestra historia, más de un siglo en reliquias de indumentaria y producción. Podrás observar nuestras primeras botellas de licor, ver la evolución en maquinaria y como poco a poco nos consolidamos con nuestra gran variedad de portafolio de productos. Agendamos tu visita.



Contacto:

Horario: Lunes a viernes 8am- 2pm
¡Te recomendamos visitarnos antes de las 2pm para ver la planta en marcha!

Dirección:

**Empresa de Licores
de Cundinamarca**

Autopista Medellín KM 3.8 Vía Siberia.

Correo:

natalia.romero@elc.com.co

**Inicio
museos**

**Inicio
Productos
Turísticos**

**CALENDARIO
DE EVENTOS
CUNDINAMARCA**

**20
23**



Ver los eventos



Enero

Apulo, Bituima, Fosca, Fúquene, Junín, Jerusalén, Quipile, Supatá, Tibiritá y Tocaima
Celebración de reyes magos

Arbeláez

Festival del retorno

Girardot

Carrera atlética internacional "ciudad de Girardot"

San Juan de Río Seco

Festival de integración regional del río Magdalena

Choachí

Festival del retorno

Nilo

Fiestas de retorno

Tausa

Tradicional Ferias, Fiestas y Exposiciones

Gachalá

Ferias y fiestas

Nimaima

Reinado Dptal. de la aventura y festival de reyes magos.

Útica

Festival del reencuentro

Gama

Fiesta de San Isidro centro poblado de San Roque

Paratebueno

Travesía equino ambiental, cultural, turística y deportiva "maya tierra dulce de Cundinamarca" la garza de oro

Ubaque

Fiestas patronales

Guaduas

Natalicio de Policarpa Salavarrieta

Pandi

Fiestas patronales

Villeta

Festival turístico y reinado de la Panela



Febrero

Aniversario

02 Medina

05 Fusagasugá

06 Yacopí

10 San Antonio de Tequendama

13 Tibacuy

21 Silvania

22 Gachalá

22 Une

Inicio eventos

Marzo

- | | | |
|---|--|--|
| 4 y 5 Cachipay
Exposición equina grado B | 05 Nilo
Aniversario | 10 al 26 La Mesa
Aniversario |
| Suesca
Semana cultural y artística "Roca de las aves" | 13 Lenguazaque
Aniversario | 12 Guachetá
Aniversario |
| 17 al 25 Albán
Semana de la cultura, Tierra Panche | 20 Tocaima
Aniversario
Festival artesanal y gastronómico "La tradición se hace presente" | Guatavita
Celebración de su fundación |
| 15 al 20 Villeta
XLV Festival turístico, Reinado Nac. de la Panela | 16 al 20 Gutiérrez
Festival Agro Ecoturístico y Cultural del Frijol | 17 al 20 Viotá
Aniversario
Festival de la cultura cafetera |
| 16 Subachoque
Aniversario | 17 al 19 Quetame
Reactivación económica, cultural y turística | 17 al 20 Quebradanegra
I Festival Cultural, turístico, gastronómico y artesanal |
| 22 Cajicá
Aniversario | 24 Chía
Aniversario | 31 Nariño
Aniversario |

Abril

- | | | |
|--|--|---|
| 02 Gachetá
Aniversario | 02 al 09 Une
Semana Santa | Zipaquirá
Semana de la cultura |
| 02 al 09 Albán
Semana Santa | 08 Tabio
Aniversario
Celebración 14 y 15 | Nimaima
Mercados campesinos |
| 08 Tenjo
Aniversario | Nemocón
Semana Santa | Agua de Dios
Festival Nacional de música Luis A Calvo |
| 09 San Juan de Río seco
Aniversario | Chipaque
Semana Santa | Yacopi
Carrera día de la Mujer |
| 12 Ubaté
Aniversario | 29 y 30 San Cayetano
Festival Cultural
Día del campesino | Útica
Útica en sol mayor |
| 29 La Mesa
Día de la danza | 23 Funza
Aniversario | Fusagasugá
Exposición Nac. de Orquídeas
Semana Santa |
| 27 Fuquené
Aniversario | | |

Inicio
eventos



Mayo

Guayabetal
Global big day

Girardot
Muestra folclórica de música y danza andina

Viotá
Festival de la piña

Tenjo
Festival de la ruana y música campesina

Chaguaní
Festival turístico y Cultural del Soltero

13 Soacha
Festival de aves

08 Gama
Aniversario

19 al 22 Bojacá
Reinado departamental del bambuco

Medina
Día del campesino

25 Sopó
Aniversario

18 al 21 Ubaque
Ferias y fiestas

27 Alban
Aniversario celebración día 27

Cajicá
Concurso nacional de duetos y música andina Colombiana

La Mesa
Festival de teatro

28 Cucunubá
Festival de la Bandola Colombiana



Junio

03 Sasaima
Aniversario, del 3 al 5 Celebración día del Campesino feria de las Colonias

09 al 12 La Mesa
Encuentro de danza en pareja

Tenjo
Concurso nacional de danza

Machetá
Festival de música guasca y carrilera

16 Anolaima y Choachí
Corpus Christi Arbeláez y Venecia 10 de Junio

21 Guasca
Aniversario

Madrid
Encuentro nacional e internacional de tunas

Ferias y fiestas
San Juan de Rioseco
Guayabal de Siquima

Une, Cogua, Tabio y La Peña
Día del Campesino

10 y 11 Tocancipá
Festival gastronómico y Concurso Nac. de música Carranguera

12 La Vega
Aniversario y encuentro Departamental de Tunas

El Rosal
Música tradicional colombiana la nota mayor

Puerto Salgar
Festival de música Colombiana Apolinar Criales

23 al 25 Tocancipá
Toquemus Festival internacional de música

08 al 11 Nocaima
Homenaje al campesino Nocaímero y Reinado Municipal de la Panela

Cajicá
Festival de amasijos y dulces bugonsote

13 Fosca
Fiestas de Antonio de Fosca

Guaduas
Ferias y fiestas La Paz de Calamoima

Supatá y Gachalá
Feria comercial y exposición ganadera

Zipaquirá
Festival gastronómico

24 Sutatausa
Aniversario y Tejilarte 17 y 18 de Junio

Lenguazaque
Semana Cultural y fiesta patronal

Susa
Concurso del Requito Campesino Festival de la cultura y tradición

Tibacuy
Festival de San Isidro Labrador Cabalgata regional cafetera

07 Mosquera
Festival de música y danza

Fusagasugá
Expofusa

Cota
Concurso Nacional Rey del requinto Carranguero

Jerusalén y Ricaurte
Festival San Pedrino

26 Quetame
Aniversario

Julio

Fiesta de la Virgen del Carmen
Anolaima, Tena, Cabrera, Venecia, Vergara, Cáqueza, Guachetá

Día del Campesino
Vergara y El Rosal

01 y 02 San Antonio del Tequendama
Festival del retorno

02 Topaipí
Aniversario

01 y 02 Supatá
Festival Departamental de danzas

03 Fómeque
Festival Internacional de danzas

Anapoima
30 de Junio al 2 de Julio
Festival gastronómico "Anapoima clima turístico"

03 Facatativá
Aniversario

El Colegio
Encuentro Departamental de pintores y escultores

Granada
Reinado de la uchuva Expogranada

04 Paratebueno
Aniversario, Travesía EquinoAmbiental

Nilo
Conmemora 1ra. entonación del Himno

05 Zipacón
Aniversario

08 Tibiritá

Viotá
Reinado departamental del café San Pedro

San Francisco
Exposición equina grado B

11 Machetá
Aniversario

12 Pulí
Aniversario

Chaguaní
Ferias y fiestas

15 Nimaima
Aniversario

Manta
Festival gastronómico de la arepa con gallina

14 y 17 Vergara
Festival Turístico y reinado municipal del café

18 Zipaquirá
Aniversario

20 Carmen de Garupa
Aniversario Honor a la Virgen del Carmen

26 Nemocón
Aniversario Semana Cultural

28 y 30 Chipaque
X Concurso de Tracto camiones en reversa

Cachipay
Expopeñanegra

Sesquilé
Festival Al Compás de Tominejos

Agosto

Ferias y fiestas
El Peñon, La Palma, Qulpile Sasaima, Arbélaz, Pulí y Albán

Funza
Festival Internacional de teatro

Nemocón
XXX Festival Concurso Nacional de Danza Andina "Nemocón, sal y cultura"

4 Nocaima
Festival Panche de acordeones

04 Cucunubá y Susa
Aniversario

Apulo
Festival regional de danza folclórica internacional

07 Chaguaní
Aniversario

07 Caparrapí
Aniversario Ferias y fiestas

10 Agua de Dios
Aniversario Anapoima Aniversario y 4 de agosto Festival turístico

10 Granada
Aniversario Semana Cultural

Guataquí
Concurso dptal. del turismo y el folclor

12 Jerusalén
Aniversario

Anolaima
Festival de bandas "Panche Anolaimuno"

Nariño
Festival de danzas folclóricas Día Santo patrono San Cayetano

Tocaima
Festival bajo el cielo Panche Tocaima

13 Junín
Aniversario

14 Puerto Salgar
Aniversario, festival turístico y reinado del magdalena medio

14 Simijaca
Aniversario

15 Bituima
Aniversario

16 Beltrán
Aniversario

17 Cachipay
Expocachipay

Cajicá
Exposición colectiva primavera

18 Soacha
Festival de aves

San Antonio del Tequendama
Aniversario San Andresito Del 18 al 21 Exposantonio

Pandí
Festival de música campesina "Hijos del sol"

16 San Francisco
Ferias y fiestas

16 Chipaque
Semana cultural

18 Quebradanegra
Ferias y fiestas

20 San Bernardo
Aniversario

Une
Festival de cometas

20 Pacho
Reinado Departamental de la naranja

23 Cogua
Aniversario Festival del Rodamonte

Cota
Ferias y fiestas de la hortaliza

Tabío
Festival Gastronómico de la empanada

Zipaquirá
Festival cultural salinero Mártires Zipaquireños

Guachetá
Festividades patronales a San Gregorio Mogno y Nuestra Sra. del Tránsito

Ubaté
Encuentro de Promeseros y Romeros al Santo Cristo de Ubaté Festival de música andina

El Colegio
Festival turístico y cultural de la mora

Girardot
Muestra folclórica llanera

Gama
Festival de la arepa



Septiembre

Facatativá Semana de la juventud y patrimonio	Tena Expotena	Fusagasugá Festival de la rumba criolla	Jerusalén Semana cultural, artística, recreativa y deportiva
03 Pasca y Gutiérrez Aniversario Semana Cultural Jaime Hincapié Santa María	05 Venecia Aniversario	La Mesa Festival folclórico	Nilo Semana cultural
05 Gachancipá Aniversario, Aniversario y Festival Gastronómico Sabores de la Gacha	06 Chocontá Aniversario, Festival de raigambros y tradiciones campesinas	Nocaima Festival de aves	10 Bojacá a Nuestra Señora de
La Calera Festival "A comer arepa"	Sopó Semana cultural	Quetame Festival cultural por definir	15 Quebradanegra Aniversario
15 Guatavita Aniversario, Festival del dorado	Tenjo Festival de la ruana y la música campesina. Mes del patrimonio	15 Tocancipá Festival de la Colombianidad, la música, la cultura y la actividad lúdica	20 Anolaima y El Colegio Aniversario
17 Zipacón Festival departamental	22 El Peñon Semana Cultural	25 Choachí Aniversario, Semana Cultural	25 El Rosal Semana Cultural de danzas folclóricas
Subachoque Semana Cultural Cacique Subachoque Celebración día patronal San Miguel Arcángel	28 Paimé Aniversario, Semana cultural	28 Fosca Aniversario	28 Fosca Aniversario, Semana Cultural
29 Villeta Aniversario	29 Villeta Festival Departamental de Bandas musicales	29 Soacha Día mundial del turismo	Madrid Semana cultural estudiantil
Girardot Festival y reinado turístico Señorita Girardot			



Octubre

Cucunubá Expolana	Puerto Salgar Festival de danza Colombia su folclor.	06 Ubaque Aniversario, Semana	07 Chipaque Fiesta patronal Semana cultural
Pandí Concurso de música campesina	Venecia Ferias y fiestas	Agua de Dios Festival de música campesina	Ubaté Encuentros de bicicletas de colección.
Machetá Tradicionales ferias y fiestas	12 Sesquillé y Villagómez Aniversario	14 Villapinzón Aniversario, Semana cultural	Medina Festival de la Cultura y el deporte Copa Néctar del Coleo
Guatavita Concurso nacional de bandas sinfónicas infantiles	16 Bójacá Aniversario	14 San Antonio de Tequendama Semana de la cultura Festival de la ruda y arte rupestre	14 La Vega Encuentro nacional de bandas
14 Vergara Festival del arriero	Villeta Ferias y fiestas Exposición equina grado B	14 Soacha Global Big Day	Girardot Reinado nacional del turismo, aniversario
Chía y Tenjo Semana cultural y festival de teatro	16 Guayabetal Festival turístico del café	Guasca Festival del rito de corre la tierra Día del campesino	Carmen de Carupa Festival de la papa
Zipaquirá Celebración Ntra. Sra. del rosario de Guasa	Tibacuy Ferias y fiestas de Cumaca	23 Cáqueza y Ubalá Aniversario	Facatativá Tunio Fest Seminario Internacional Arte rupestre
Fúquene Festival en honor a San Isidro Labrador Festival Laguna vive	Tausa Encuentro de la cultura popular		

Inicio eventos

Noviembre

San Francisco Semana Cultural	Sutatausa Festival tradicional Campesino	Cucunubá Festival andino	Medina Copa Néctar / Coleo
Sibaté Expoequina Festival de la Cultura XIUA	Anapoima Festival de bandas musicales	Apulo Festival de cestería	Fusagasugá Festival floral y agroindustrial
11 Vianí Aniversario	Granada Festival de bandas sinfónicas	12 Quipile Aniversario Festival de música y danza dptal.	Guatequí Festival Nac. Folclórico Panchequata Festival cultural de las tradiciones campesinas Guataquiseñas
Machetá Festival de la danza, el café y el maíz	Sesquilé Festival cultural "Convites e la india infiel"	Gama Festival del torbellino Ferias y fiestas	San Juan de Río Seco Festival de batucadas
20 Madrid Aniversario Festival de las flores	Tenjo Cinechicu	Bojacá Ferias y fiestas en conmemoración a su aniversario	20 Anolaima y El Colegio Aniversario
Guayabetal Guayabetal extremo	Agua de Dios Festival y reinado histórico, cultural y turístico	Guasca y Venecia Ferias y fiestas	San Francisco, Topaipí San Cayetano y Útica Semana Cultural
Vergara Festival turístico y reinando municipal del Café	Chía Semana Cultural	Gutiérrez Aniversario Día del campesino	Quetame Festivales
Cajicá Festival de tunas	27 La Peña Aniversario	Gachancipá Feria Cultural internacional Expogachancipá	29 Cota Aniversario
	Tenjo Concurso Nacional de Música Carranguera y Campesina	Caparrapí Festival gastronómico y feria artesanal	

Diciembre

Zipaquirá Aniversario Catedral de Sal	Villeta Festival y reinado de la Panela	La Palma, Yacopi, Manta, Gachalá, Cáqueza Ferias y fiestas	Paratebuena Travesía equino ambiental cultural y turística
El Colegio Festival turístico y cultural de la luz	Arbeláez Festival decembrino	Cabrera y Villapainzón Festival agroindustrial y turístico	Guatavita Festival Guatavita resplandece
04 Ricaurte Festival Cultural Aguinaldo navideño	Chipaque Chipaque navideño	Une Festival cultural y turístico ruta de la luz	Cogua Feria turística, gastronómica y artesanal
08 Guayabal de Siquima Festival llanero, cultural Aniversario	08 Cachipay Aniversario Festival de la flor el arte y el pasillo y la música	Nocaima Festival de la Caña Panelera y Reinado Dptl. de la Panela	Quebradanegra Fiesta de la Magdalena
Chía Festival gastronómico Carrera de San Silvestre	Gachancipá Festival de astronomía Chibcha	Sopó y Simijaca Ferias y fiestas festival gastronómico cocina del cacique Sopó	Tabío y Fúquene Inauguración del alumbrado navideño
Facatativá, Funza y Caparrapí Fiestas navideñas	Mosquera Aguinaldo Mosqueruno	Zipacón Festival de música clásica	Cucunubá Noches culturales navideñas
Guachetá Festival cultural, comercial y turístico "Aguinaldo Navideño"	Simijaca Fiesta de Santa Lucia Festival Cielo Azul	Tausa Posadas navideñas	Ubaté Festival de sabores y saberes Ubatenses
03 Fómeque Aniversario	11 Tena Aniversario	12 Vergara Aniversario	13 Supatá Aniversario
16 La Calera Festival del Patiasado Aniversario	Girardot Feria Ganadera Nacional	27 Guaduas Aniversario	31 Soacha Feria turística, gastronómica sol y luna

Inicio eventos

Municipios de Cundinamarca

Cundinamarca tiene destinos de todos los pisos térmicos, esto permite tener una gran variedad de experiencias en un solo territorio.

Clima páramo
0°C - 11°C

Clima frío
12°C - 17°C

Clima Templado
18°C - 23°C

Clima Cálido
24°C - 32°C

En esta sección puedes explorar los municipios que corresponden a cada clima y así encontrar más fácil tu próximo destino.

Destinos de clima páramo

Temperatura aproximada: 0°C - 11°C



Cabrera

**Carmen
de Carupa**

Chocontá

Destinos de clima frío

Temperatura aproximada: 12°C - 17°C

Albán

Bojacá

Cajicá

Chía

Chipaque

Choachí

Cogua

Cota

Cucunubá

El Rosal

Facatativá

Fómeque

Fosca

Funza

Fúquene

Gachalá

Gachancipá

Gama

Granada

Guachetá

Guasca

Guatavita

Gutiérrez

Junín

La Calera

Lenguazaque

Machetá

Madrid

Manta



Destinos de clima frío

Temperatura aproximada: 12°C - 17°C

Mosquera

Nemocón

Pasca

San Antonio
del
Tequendama

San
Cayetano

Sesquilé

Sibaté

Simijaca

Soacha

Sopó

Subachoque

Suesca

Supatá

Susa

Sutatausa

Tabio

Tausa

Tenjo

Tibirita

Tocancipá

Ubalá

Ubaque

Ubaté

Une

Villapinzón

Zipacón

Zipaquirá

Albán

CLIMA FRÍO

2.245 m.s.n.m / Temperatura: 7°C- 16°C
Ubicado en la provincia del Gualivá

Albán

CLIMA FRÍO

2,245 m.s.n.m / Temperatura: 7°C- 16°C
Ubicado en la provincia del Gualivá

Descubre más del municipio

Los siguientes prestadores turísticos hacen parte de una selección especial.

Acerca del municipio:

Se encuentra a 59 km de Bogotá. En 1900, el padre Salazar propuso cambiar el nombre de "Aqualarga" por el de "Albán" y desde esta fecha se le conoce así. Cuenta con más de 600 hectáreas de reserva forestal y es conocido como la sierra del agua viva, ofrece gran variedad de experiencias turísticas como senderos ecológicos, observación de flora y fauna e innumerables nacimientos de fuentes hídricas.

Actividades

En el Sendero ecológico se puede realizar senderismo, avistamiento de aves y pasar un día inolvidable junto a la naturaleza. Conocer la casa de la cultura, la cascada del río Dulce, establecimientos agroturísticos y recreacionales, como la estación del ferrocarril.

Festividades

- Festival Departamental de Danzas - **Mayo**
- Festival Departamental de Comparsas Ambientales - **Agosto**
- Semana de la Cultura Albán. Tierra Panche - **Marzo**

Gastronomía

Chorizos. Quesos, peto, pastel de arroz, arepa de queso, fresas y postres. Chupados de gallina.

Atractivos turísticos

• Museo Casa de Historia

Ubicado al frente del parque principal del municipio; creado en el año 1995 la cual pertenece a la red nacional de museos. Sus especialidades son la etnografía artes y tradiciones populares el cual cuenta con aproximadamente con 150 objetos de exposición.

• Reserva Natural Peña del Aserradero

Es una reserva forestal que presenta ecosistemas andinos asociados al escarpe de la sabana de Bogotá; no solo se puede disfrutar de los atractivos que ofrece su ecosistema de bosque de niebla, además desde allí se pueden divisar hermosos paisajes del occidente cundinamarqués.

• Parque Ecomuseo Rincon de los Dioses

Su propósito es transformar un potrero en bosque con sentido artístico, histórico y ambiental, recreando lo que fueron especialmente las culturas precolombinas de América.

• Atractivo Arqueológico Petroglifos

Estos diseños simbólicos grabados en las rocas, fueron realizados desgastando su capa superficial con algún tipo de herramienta lítica, fueron hechos por nuestros antepasados prehistóricos y su aparición data del periodo neolítico.

ACTIVIDADES

El Albanense Turismo

Agencia operadora de turismo, en el municipio de Albán y el Departamento de Cundinamarca. Pasadía para caminar con las mascotas.

Dirección: Calle 2 #3-50

Contacto: 3112403488

turismoalbanense@gmail.com

Facebook e Instagram: el albanense

turismo@turismoalbanense.

💰 \$35.000 - \$270.000 COP

🐾 Acepta mascotas

MUSEOS

Casa Museo De La Cultura De Albán

Museo Horario: Lunes-Jueves 8:00 a.m - 5:00 p.m. y Domingo 2:00 p.m - 5:00 p.m. Los días Jueves, Viernes y Sábados se encuentra cerrado. La tarifa económica es para niños y la alta para adultos.

Dirección: Centro Junto A La Plaza De Toros

Contacto: 8469213

alcaldia@alban-cundinamarca.gov.co

💰 \$8.000 - \$10.000 COP

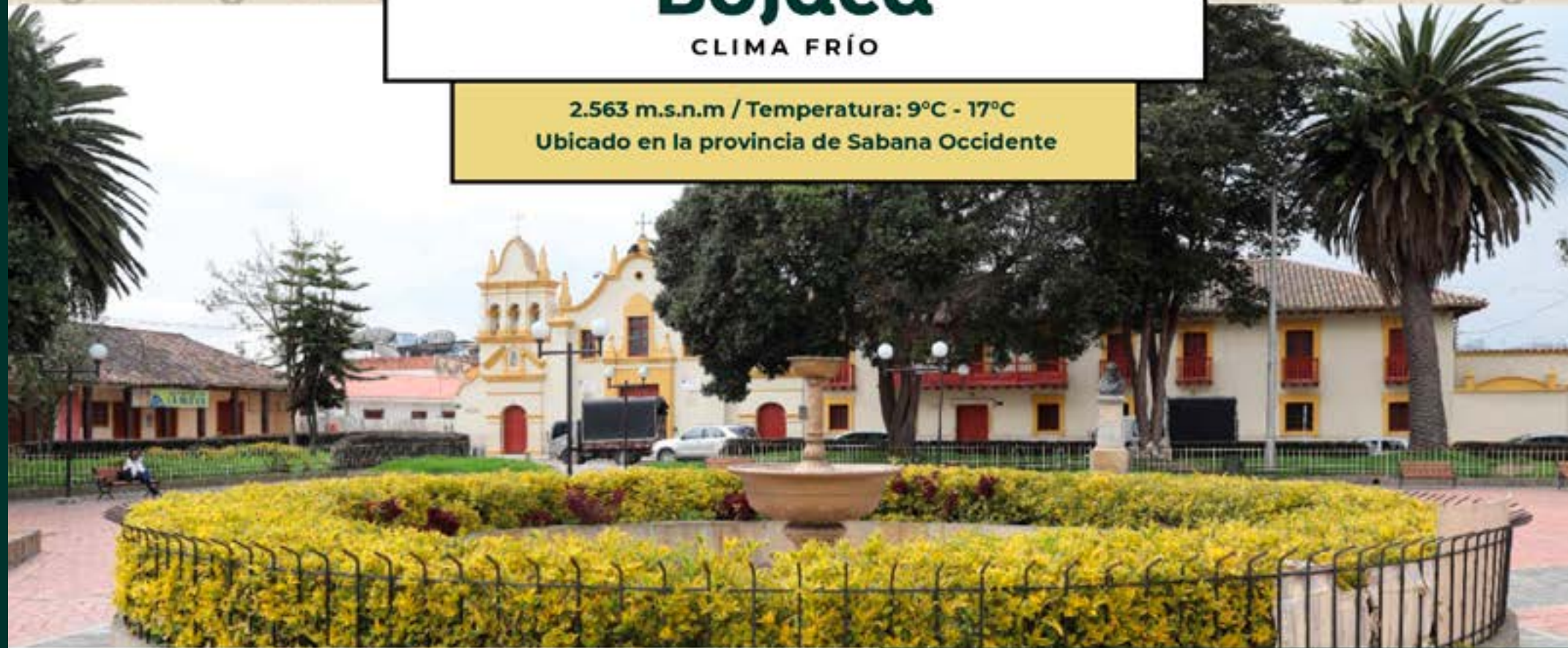
🐾 Acepta mascotas



Bojacá

CLIMA FRÍO

2.563 m.s.n.m / Temperatura: 9°C - 17°C
Ubicado en la provincia de Sabana Occidente



Acerca del municipio:

Se encuentra a 40 kilómetros de Bogotá. El municipio de Bojacá es la cuna del turismo religioso de Cundinamarca. Allí se encuentra el Santuario de Nuestra Señora de la Salud, un emblema para la comunidad católica nacional e internacional. A Bojacá se le conoce como la "Roma Chiquita" por su ambiente religioso y el comercio al rededor de las manifestaciones católicas. Es un espacio de descanso y entretenimiento ideal para ir en familia.

Actividades

Una de las actividades para realizar es recorrer los caminos reales y bosques de niebla donde se divisan los paisajes de niebla y se pueden observar diferentes aves. Postres y Onces es una casa que debes conocer, allí se puede dar un tour por la casa y ver la conservación de elementos antiguos, este es un lugar acogedor para ir en familia.

Festividades

- Reinado departamental del bambuco y Festival de Danzas - **Mayo**
- Festival de vientos en piedras de chivo negro - **Agosto**
- Fiesta patronal de nuestra señora de la salud de Bojacá - **Septiembre**
- Cumpleaños del municipio y semana cultural - **Octubre**

Gastronomía

Alfandoques y dulces artesanales, Gallina criolla, sopas de mondongo, arroz y pasta, la fritanga y la carne llanera.

Atractivos turísticos

• **Santuario de Nuestra Señora de la Salud**
La Iglesia Doctrinera de Bojacá acoge a Nuestra Señora de la Salud de Bojacá, a quien se le atribuyen innumerables milagros y casos de sanación.

Dirección: Calle 6 N° 6-37
Contacto: 3022262370
Correo: santuariodebojaca@gmail.com

• **Camino Real Bojacá el Ocaso**

Este Camino Real, que une a Bojacá con Zipacón, denominado así porque fue hecho en la época del descubrimiento, es uno de los caminos que en la antigüedad fue escenario de heroicas luchas de los españoles, al mando de Jorge Robledo.

• **Parque Arqueológico Piedras de Chivonegro**

Este parque se caracteriza por ser un legado muisca.

• **Museo indígena y colonial**

Se encuentran elementos primitivos en la Parroquia Municipal.

Cabrera

CLIMA FRÍO

1.848 m.s.n.m / Temperatura: 10°C - 19°C
Ubicado en la provincia del Sumapaz



Acerca del municipio:

Se encuentra a 129 km de Bogotá. El pueblo de Cabrera es nuevo, se formó hacia 1910 por los colonos de las montañas del Alto Sumapaz. No hay tradición de caserío aborigen, pero se supone que allí habitaron los Sutagaos. Es un agradable y próspero rincón cundinamarqués incrustado en la base del páramo de Sumapaz, su mayor riqueza. Se le conoce como La Puerta del Sumapaz.

Actividades

Saliendo del casco urbano, hacia Peñas Blancas, se encuentran algunos jeroglíficos en muy buen estado de conservación. Entre las actividades económicas del municipio está la ganadería, la avicultura y la porcicultura.

Festividades

- Festival del Retorno - **Junio**
- Fiesta de la Virgen del Carmen - **Julio**
- Festival Folclórico y Día del campesino - **Agosto**
- Aniversario de la muerte de Juan de la Cruz Varela - **Octubre**
- Feria Agropecuaria - **Tercer Lunes de cada mes**
- Festival Folclórico y Reinado del Frijol - **Cada 3 años en Junio**

Gastronomía

Gallina criolla, queso campesino, Frijoles con arroz, Arveja con Pata, Frijolada Cabreruna, Empanadas de Frijol, Torta de Frijol, Arequipe de Frijol, Brownie de Frijol.

Atractivos turísticos

• **La Cascada del Alto Ariari**

Es uno de los sitios donde se puede realizar la contemplación del bello paisaje.

• **La Cascada Santa Rita**

Ubicada en la vereda Santa Rita, es visitada por la belleza del paisaje.

• **Caverna del Infiernito**

Esta ubicada en la vereda Peñas Blancas de Cabrera Cundinamarca, no es muy accesible porque requiere escalada técnica. Quienes han ingresado refieren que se profundiza y tiene precipicios internos siendo habitada por murciélagos.

• **Reserva Natural del Sumapaz**

Es un páramo muy hermoso que cuenta con una variedad de fauna y flora exclusiva de ese piso térmico, por tal razón tiene gran importancia ecológica.

• **Laguna de la Playa**

Ubicada en la vereda La Playa, es un depósito de agua de origen glacial, a una hora y media del casco urbano.

• **Cascada Profundos**

Es una cascada de tres caídas, cuyas aguas provienen del Páramo de Sumapaz.

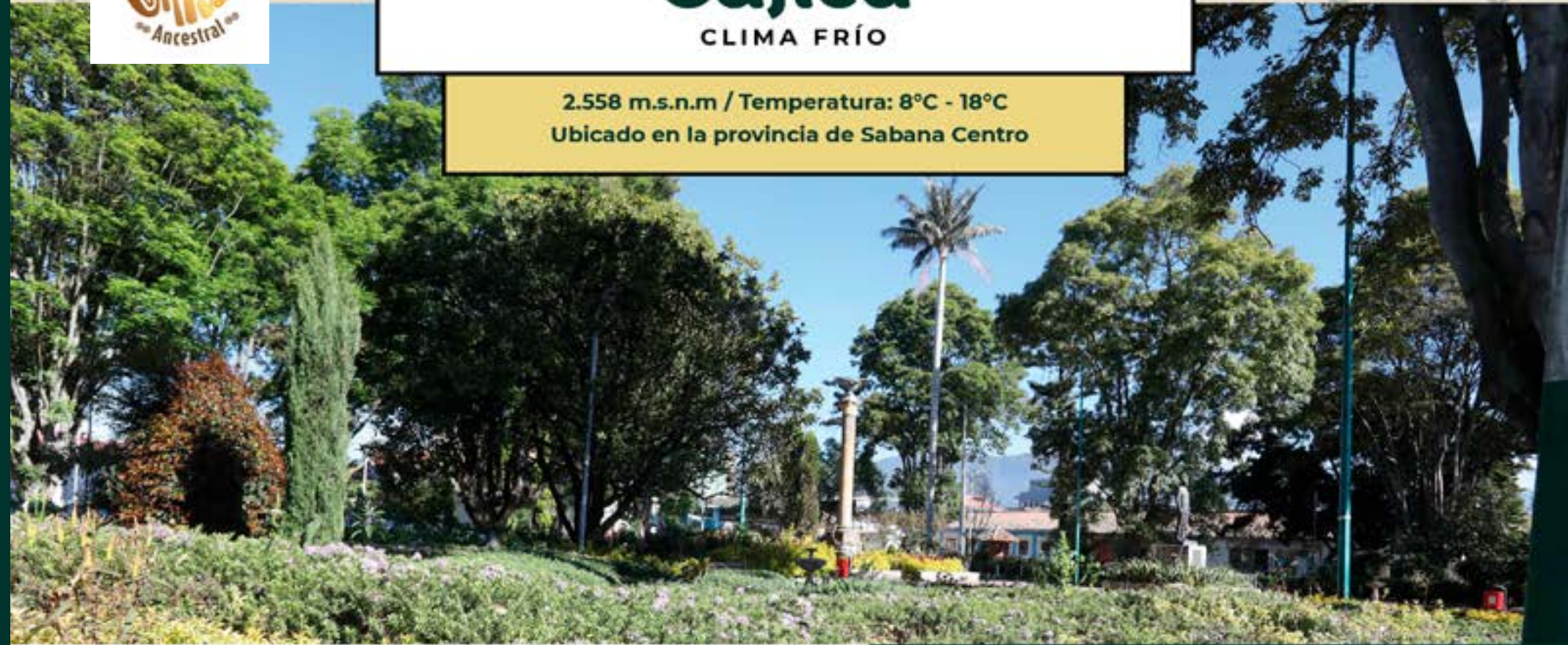
Este municipio pertenece a la



Cajicá

CLIMA FRÍO

2.558 m.s.n.m / Temperatura: 8°C - 18°C
Ubicado en la provincia de Sabana Centro



i Acerca del municipio:

Cajicá en lengua chibcha quiere decir "cercado" o "fortaleza de piedra", se encuentra a 17 kilómetros al norte de Bogotá. Su localización estratégica en la sabana, lo caracteriza por su fácil acceso y su amplia oferta gastronómica, artesanal y cultural, con varios eventos de gran trayectoria y reconocimiento.

A Actividades

Entre las artesanías producidas en el municipio se destacan los tapetes tejidos a mano, productos que pueden ser adquiridos por los visitantes. Así mismo, en Cajicá se puede recorrer el parque Luis Carlos Galán, Casa Hacienda de Fagua (una de las casonas más antiguas de la Sabana de Bogotá); visitar la Iglesia Inmaculada Concepción y pasar por la estación del tren turístico de la sabana, ubicada en el kilómetro 40 y donde se encuentra el kartódromo con la pista de karts, cuatrimoto y deportes extremos y una variedad de artesanías.

F Festividades

- Concurso de música andina colombiana instrumental - **Mayo**
- Concurso Nacional de Duetos - **Mayo**
- Festival regional y municipal de danzas folclóricas - **Septiembre**
- Festival de tunas - **Noviembre**
- Festival del Maíz - **Noviembre**

G Gastronomía

Cuchuco de trigo. • Mazamorra chiquita. • Sobrebarriga al horno. • Gallina criolla. • Pollo campesino. • Fritanga. • Ajiaco. • Obleas-

O Atractivos turísticos

- **Parque de la estación del tren**
Es un lugar de interés histórico del municipio. Fue un proyecto impulsado por la familia Gómez Dávila y ejecutado por el Ministerio de Obras Públicas, en 1925.
- **Montepincio Ruinas de Cajicá**
El espacio geográfico comprendido entre el Cerro de Montepincio y el Cerro de las Manas se encuentra a 2 km de la parte urbana del municipio. Allí reposan restos de un muro confeccionado en materiales de piedra y adobe. La comunidad de Cajicá afirma que estos son los vestigios del muro de piedra prehispánico que protagoniza la historia del municipio.
- **Parque Luis Carlos Galán**
Su mayor atractivo es la fuente rodeada por dos serpientes y el piso adornado con figuras geométricas que asemejan una vasija de barro. Los elementos contrastan con la muralla de piedra y réplicas pictográficas de grabados ancestrales, ubicados a uno de los costados de la plaza.
- **Iglesia Inmaculada**
La actual iglesia fue erigida por los españoles con propósito de la consolidación del poblado que actualmente se conoce como Cajicá. Este hecho abrió paso a la evangelización y a la implementación de nuevas creencias, devociones y rituales a los naturales del territorio.
- **Centro Cultural y de Convenciones**
Fue construido para fortalecer la cultura e identidad de los habitantes, así como promover la cultura hacia visitantes de localidades vecinas y de la capital. En su galería de arte siempre hay exposiciones de artistas locales, regionales o nacionales. con sus tres pisos disponibles es uno de los más grandes de la región.

Este municipio pertenece a la



Cajicá

CLIMA FRÍO

2.558 m.s.n.m / Temperatura: 8°C - 18°C
Ubicado en la provincia de Sabana Centro

Descubre más del municipio

Los siguientes prestadores turísticos hacen parte de una selección especial.

A ALOJAMIENTO

Hotel Clarion Sabana Park

Las tarifas tienen desayuno incluido. Tiene restaurante, wifi, zonas húmedas (turco, sauna con vista a las montañas). Son aliados con Andrés Paradero para todo lo relacionado a A&B 6:00 a.m-12:00 p.m y de 12:00 p.m - 10:00 p.m. Junto con una agencia ofrecen visitar el Embalse del Neusa.

Dirección: Cra. 5 # 9 – 26 Sur, Complejo Sábana Park
Contacto: 8833521 - 3203542526
<https://www.clarionsabanapark.com>
info@clarionsabanapark.com
comercial@clarionsabanapark.com

\$ \$170.000 - \$300.000 COP

🚫 No acepta mascotas

Wellness Home

Para mayores de edad, enfocados en adultos mayores. Realizan actividades de ejercicio físico, cognitivo, motricidad, entretenimiento, culturales y espirituales. Los niños que visiten sus familiares en el Hotel pueden hospedarse al igual que el resto de familia.

Dirección: Km 5.5 Vía Cajicá - Zipaquirá
Contacto: 4434644- 3162403932- 3186965983
www.seniorsuiteswellness.com
wellnesshome@3chotels.com
i.martinez@3chotels.com

\$ \$150.000 - \$170.000 COP

🐾 Acepta mascotas



R RESTAURANTE

Restaurante Celestina

Comida Internacional hecha en horno de leña.

Dirección: Vía Cajicá-Chía, Pasando El Puente Peatonal
Contacto: 8621094-3157701575
Facebook: <https://www.facebook.com/celestinarestaurante/>
IG: celestinarestaurante
celestina.chia@gmail.com

\$ \$38.000 - \$980.000 COP

🐾 Acepta mascotas

M MUSEOS

Museo Nacional De Las Telecomunicaciones

Gran parte de la riqueza del Museo es ser un lugar de encuentro en el que diversos públicos participan de actividades como: charlas, recorridos, talleres, pasantías, entre otros. Un lugar que incentiva la investigación y el reconocimiento del patrimonio.

Dirección: Kilómetro 2.2 Vía Cajicá - Zipaquirá
Contacto: 6500000 ext 3284- 3014816148
museosumng@unimilitar.edu.co

\$ Gratis

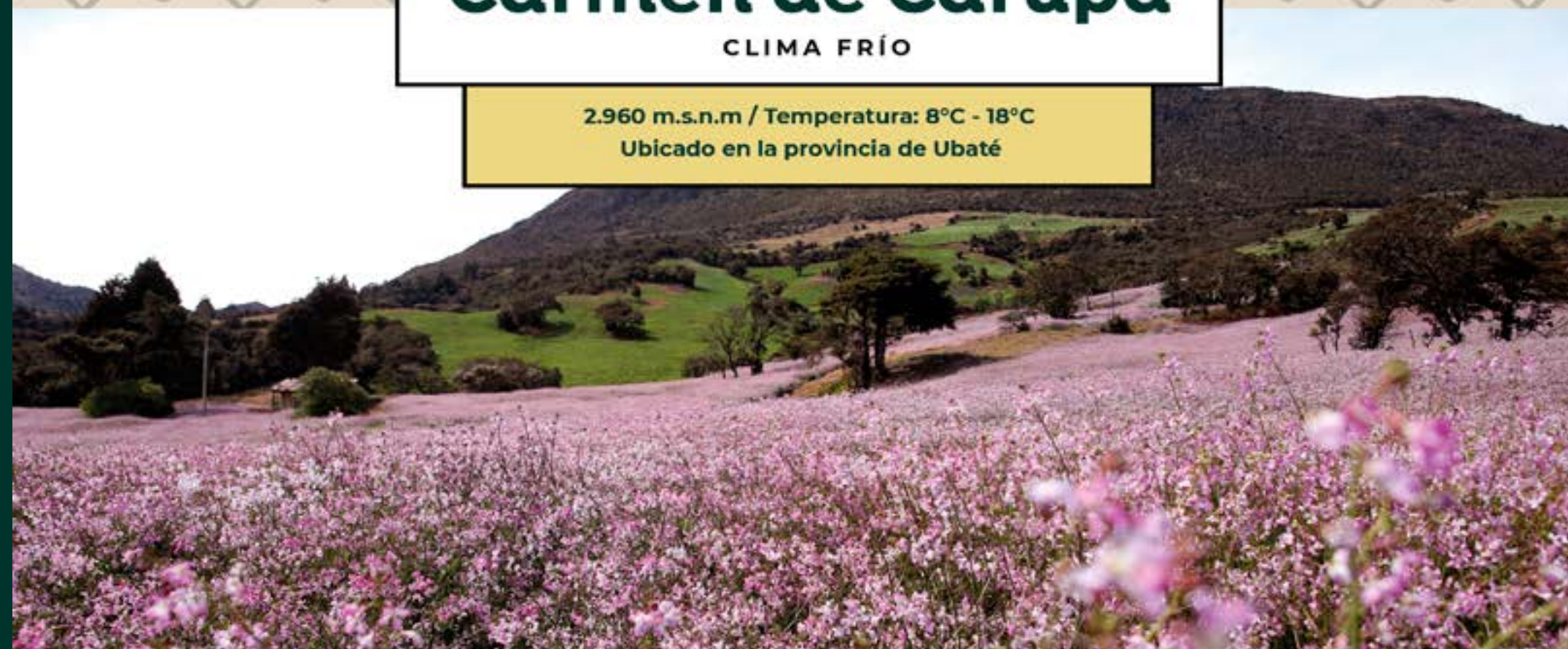
🐾 Acepta mascotas



Carmen de Carupa

CLIMA FRÍO

2.960 m.s.n.m / Temperatura: 8°C - 18°C
Ubicado en la provincia de Ubaté



i Acerca del municipio:

Carmen de Carupa, es un hermoso municipio de Cundinamarca ubicado a tan solo 88 kilómetros de Bogotá, en la provincia del Valle de Ubaté. Se caracteriza por ser un territorio rico en paisajes naturales, maravillosos sitios turísticos y una grandiosa riqueza hídrica que será del agrado de todos los turistas y visitantes.

A Actividades

Entre los atractivos que presenta el municipio está el Alto de la mesa, la caminata a Carmen de Carupa, el Cerro de Chegua donde puedes realizar caminatas ecológicas, tomar fotografías, divisar la panorámica y disfrutar del bello paisaje. Entre otros lugares está el Páramo de Guargua donde puedes igualmente realizar actividades ecoturísticas.

F Festividades

- Celebración Aniversario - **Julio**
- Concurso de exhibición de Car Audio y Tuning - **Julio**
- Festival turístico, cultural y religioso en honor a la Virgen del Carmen - **Julio**
- Festival y Reinado de la Papa - **Octubre**

G Gastronomía

Cordero Asado, Chivo asado, Pan de Las Carrillo.

A Atractivos turísticos

• Páramo de Guargua

Para el acceso a este sitio de interés existen dos rutas las cuales son: -La primera inicia en la vereda Playa y continua por las veredas de Chegua, Tudela y Casa Blanca, llegando a la parte alta de esta vereda; -La otra ruta inicia en la vereda Papayo y continúa por la Peña de Sucre y la vereda Mortiño y en la parte alta llegando a Casa Blanca.

• Cerro de Chegua

Se puede realizar caminatas ecológicas, tomar fotografías, divisar la panorámica y disfrutar del bello paisaje.

• Chorros de salinas

Un lugar perfecto para disfrutar de la naturaleza y de la riqueza hídrica de la región.

• Mirador de la peña de Sucre

En el punto más alto del páramo de Guargua se encuentra una pequeña colina llamada la Peña de Sucre donde el viento, con furia y violencia, impacta el cuerpo de los que osan poner los pies en este lugar.

• Reserva Embalse El Hato


La belleza del parque permite que propios y visitantes se regocijen realizando actividades que permiten contemplar el paisaje a lo largo de las 173 hectáreas, con actividades que incluyen senderismo, mientras el refrescante olor del eucalipto permite la desconexión del agitado mundo de las ciudades.

Ubicación: Vía Hato, Carmen De Carupa
Web: <https://parques.car.gov.co/>

Chía

CLIMA FRÍO

2.562 m.s.n.m / Temperatura: 8°C - 18°C
Ubicado en la provincia de Sabana Centro



i Acerca del municipio:

Se encuentra ubicado a 15 kilómetros al norte de Bogotá. Chía en lengua chibcha traduce "Luna" templo donde se le rendía tributo y adoración a uno de sus principales ídolos. Es un lugar ideal para disfrutar de su centro histórico con calles cargadas de historia que se refleja en cada uno de los portales. Además, el municipio cuenta con grandes montañas y maravillosos paisajes para escapar del ruido de la ciudad; todo lo anterior, acompañado de una exquisita oferta gastronómica.

A Actividades

Es un territorio de brazos abiertos a cada persona que lo visita y que tiene deseos de vivir una experiencia única, llena de sabores, paisajes inigualables, y representaciones culturales ancestrales.

F Festividades

- Fiesta de la Danza - **Abril**
- Festival de la Diosa Chía - **Octubre**
- Festival de la Luna, La Leyenda y el Maíz - **Octubre**
- Feria Artesanal - **Octubre**

G Gastronomía

Masato, almojábanas, chicha, merengón, amasijos, picada.

A Atractivos turísticos

• Castillo Marroquín

Es un edificio construido en el año de 1898, debe su nombre a que se encuentra en los predios que hicieron parte de la hacienda del expresidente José Manuel Marroquín. Cuenta con un centro cultural y varios salones para la realización de eventos.

• Santuario de La Valvanera

En 1936 bajo las órdenes del párroco de Chía Luis Alejandro Jiménez, se construyó esta iglesia en donde podemos apreciar la Virgen de la Valvanera. Es un atractivo religioso muy visitado por turistas de todo el mundo.

• Puente del Común

Es una de las obras de ingeniería civil más trascendentales durante la época de la colonia, fue construido por el ingeniero español Domingo Esquiaquí y fue declarado monumento nacional en 1967.

• Monumento a La Luna

Este monumento está situado en el Parque Santander, representa fiel y artísticamente las tradiciones y mitos del pueblo chibcha.

• Parque Ospina Pérez

Fue construido en el año 1944 en honor al expresidente liberal Alfonso López Pumarejo, así fue llamado el parque. Luego en el año 1951, se le cambió el nombre a parque Ospina Pérez en honor al expresidente Mariano Ospina Pérez.

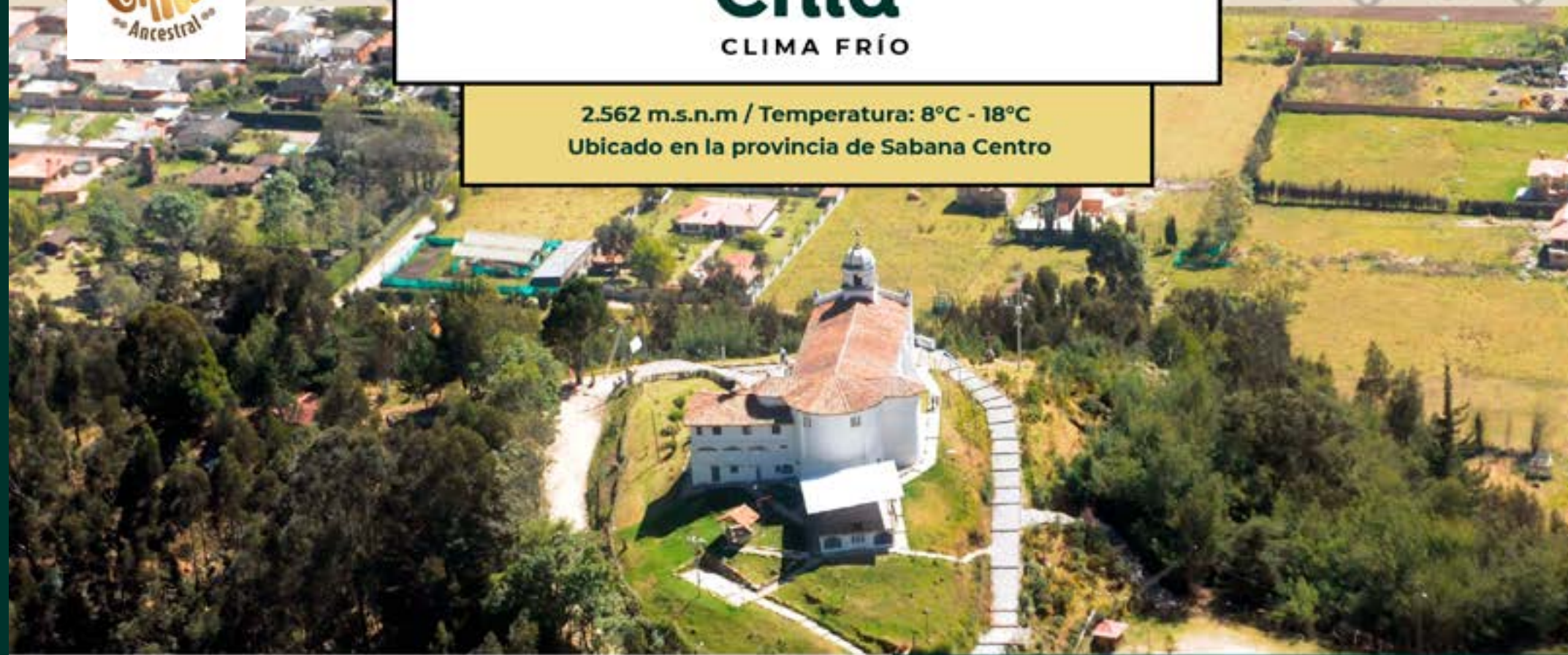
Este municipio pertenece a la



Chía

CLIMA FRÍO

2.562 m.s.n.m / Temperatura: 8°C - 18°C
Ubicado en la provincia de Sabana Centro



i Acerca del municipio:

Se encuentra ubicado a 15 kilómetros al norte de Bogotá. Chía en lengua chibcha traduce "Luna" templo donde se le rendía tributo y adoración a uno de sus principales ídolos. Es un lugar ideal para disfrutar de su centro histórico con calles cargadas de historia que se refleja en cada uno de los portales. Además, el municipio cuenta con grandes montañas y maravillosos paisajes para escapar del ruido de la ciudad; todo lo anterior, acompañado de una exquisita oferta gastronómica.

A Actividades

Es un territorio de brazos abiertos a cada persona que lo visita y que tiene deseos de vivir una experiencia única, llena de sabores, paisajes inigualables, y representaciones culturales ancestrales.

F Festividades

- Fiesta de la Danza - **Abril**
- Festival de la Diosa Chía - **Octubre**
- Festival de la Luna, La Leyenda y el Maíz - **Octubre**
- Feria Artesanal - **Octubre**

G Gastronomía

Masato, almojábanas, chicha, merengón, amasijos, picada.

C Atractivos turísticos

• Castillo Marroquín

Es un edificio construido en el año de 1898, debe su nombre a que se encuentra en los predios que hicieron parte de la hacienda del expresidente José Manuel Marroquín. Cuenta con un centro cultural y varios salones para la realización de eventos.

• Santuario de La Valvanera

En 1936 bajo las órdenes del párroco de Chía Luis Alejandro Jiménez, se construyó esta iglesia en donde podemos apreciar la Virgen de la Valvanera. Es un atractivo religioso muy visitado por turistas de todo el mundo.

• Puente del Común

Es una de las obras de ingeniería civil más trascendentales durante la época de la colonia, fue construido por el ingeniero español Domingo Esquiáqui y fue declarado monumento nacional en 1967.

• Monumento a La Luna

Este monumento está situado en el Parque Santander, representa fiel y artísticamente las tradiciones y mitos del pueblo chibcha.

• Parque Ospina Pérez

Fue construido en el año 1944 en honor al expresidente liberal Alfonso López Pumarejo, así fue llamado el parque. Luego en el año 1951, se le cambió el nombre a parque Ospina Pérez en honor al expresidente Mariano Ospina Pérez.

Este municipio pertenece a la



Chía

CLIMA FRÍO

2.562 m.s.n.m / Temperatura: 8°C - 18°C
Ubicado en la provincia de Sabana Centro

Descubre más del municipio

Los siguientes prestadores turísticos hacen parte de una selección especial.

A ALOJAMIENTO

Hospedería El Portal De Las Flores

Certificación de bioseguridad del municipio de Chía, tarifa incluye desayuno y solo es servicio de hospedaje.

Dirección: Cra 2o. Este #25-25 Int 1
Contacto: 3138219912
www.hotelportaldelasflores.com
elportaldelasflores.chia@gmail.com

\$ \$120.000 - \$240.000 COP

Acepta mascotas

E ENTRETENIMIENTO

Centro Comercial Bazaar Chía

Espacios abiertos y zonas verdes. Almacenes de marca y zona de comidas.

Dirección: Km 2 Vía Cajicá Chía
Contacto: 8706508
director.bazaarchia@colliers.com

No aplica

Acepta mascotas

Centro Comercial Fontanar

Entretención, Plan Familiar, Recreación. Busca ofrecer la mejor y más completa mezcla comercial de la zona, enfocada en las necesidades de su mercado.

Dirección: Vía Chía Km 2,5 Cajicá
Contacto: 5804070
https://fontanarcentrocomercial.com/recepcion.fontanar@cimento.com

No aplica

Acepta mascotas

R RESTAURANTE

Restaurante Semolina Chía

Francesa.
Dirección: Km 2.5 Vía Chía-Cajicá Local 2-53. Cc Fontanar.
Contacto: 3219589995
http://www.restaurantesemolina.com/jorge.caballero@dlksa.net

\$ \$26.000 - \$45.000 COP

No acepta mascotas

Restaurante El Galápagos Campestre

Churrasquería Caribeña Latina Bar Parrillada.
Dirección: Cll 19 No. 14-08
Contacto: 3023653612
https://elgalapagocampestre.com/info@elgalapagocampestre.com

\$ \$10.000 - \$80.000 COP

Acepta mascotas

Restaurante Lupe Text Mex

MEXICANA, LATINA, BAR.
Dirección: Calle 2 N° 11 80
Contacto: 310 2573675
lupetextmex@gmail.com

\$ \$18.000 - \$25.000 COP

No acepta mascotas

Restaurante Jack

Francesa.
Dirección: Km 14 Carretera Central Del Norte, Cra. 7.
Contacto: 6760565 - 3108172912
restaurantejack@gmail.com

\$ \$15.000 - \$40.000 COP

Acepta mascotas

Turismo Integral

En Junín realizan agroturismo. Tienen turismo para personas con discapacidad auditiva y visual. Región del Guavio. Recorridos para máximo 5 pax más el guía. La publicidad en físico son tarjetas de contacto y la digital es la página web.

Dirección: Cll 18 N 13 33 Chia
Contacto: 3115334219
https://www.turismointegral.co/idelfonsogomez@yahoo.es

\$ \$280.000 - \$350.000 COP

Recibe niños de 0-14 años

Acepta mascotas

Este municipio pertenece a la



Chía

CLIMA FRÍO

2.562 m.s.n.m / Temperatura: 8°C - 18°C
Ubicado en la provincia de Sabana Centro

Descubre más del municipio

Los siguientes prestadores turísticos hacen parte de una selección especial.

RESTAURANTE

Restaurante Morantinos Pízza

PIZZA ARTESANAL PASTAS
POSTRES CALZONI.
Dirección: Carrera 10 # 1A 50 Local 02 Cc Asturias
Contacto: 8633744/3227559710
www.morantinospizza.com
morantinospizza@gmail.com

- \$ \$15.500 - \$48.500 COP
- Recibe niños de 0-14 años
- Acepta mascotas

Restaurante Andres Carne De Res

Comida a la parrilla. Ofrecen actividades para niños y entretenimiento para los adultos.
Dirección: Cll 3 No. 11A-56
Contacto: 8612233
http://www.andrescarnederes.com/andres-carne-de-res
administracion@andrescarnederes.com

- \$ \$15.000 - \$100.000 COP
- Recibe niños de 0-14 años
- Acepta mascotas

Restaurante Oaxaca Cantina De Pueblo

MEXICANO
Dirección: Carrera 1 D # 19-18
Contacto: 8626349/ 317229632

- \$ \$22.000 - \$35.000 COP
- Recibe niños de 0-14 años
- Acepta mascotas

Restaurante Tierra Roja

Cocina Mediterranea, Europea
Dirección: Avenida Guaymaral No. 1 Sur - 324
Contacto: 3114808890
Instagram: restaurantetierraroja
restaurantetierraroja@outlook.com

- \$ \$5.000 - \$160.000 COP
- Recibe niños de 0-14 años
- Acepta mascotas

Restaurante El Portico

Establecimiento de gastronomía.
Dirección: Carrera 7, Chía.
Contacto: 3106643268
www.elportico.com.co

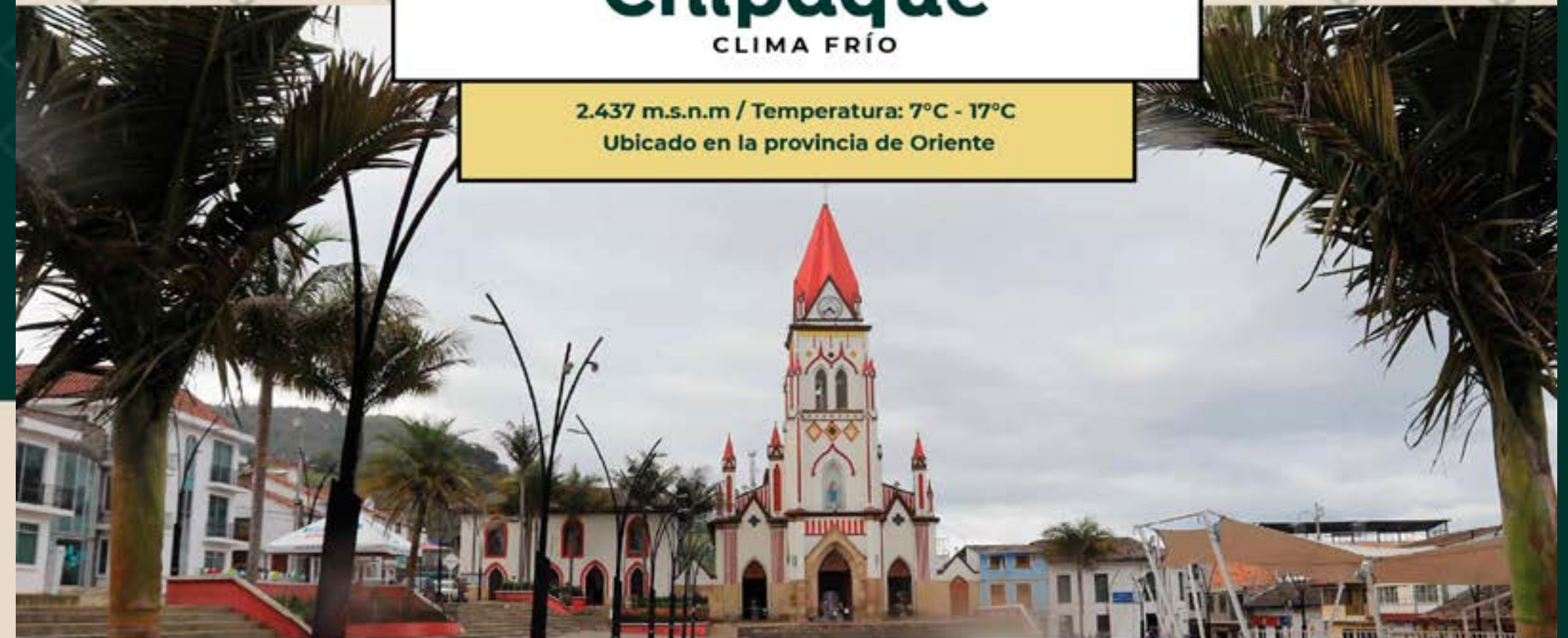
- \$ \$0 COP
- Recibe niños de 0-14 años
- Acepta mascotas



Chipaque

CLIMA FRÍO

2.437 m.s.n.m / Temperatura: 7°C - 17°C
Ubicado en la provincia de Oriente



Acerca del municipio:

Chipaque, está ubicado a 27 kilómetros de Bogotá. Su localización es característica ya que allí se puede apreciar las bondades de un clima frío y un paisaje emblemático de páramo. Es un municipio económicamente productor de yerbas aromáticas de reconocimiento nacional por su calidad. Además tiene importantes cultivos de papa, cebolla cabezona. Es un municipio de gran tradición religiosa Católica.

Actividades

Municipio ideal para realizar actividades como caminatas ecológicas, termalismo, en ecosistemas de páramo, en vista de promocionar los destinos naturales y culturales que posee el municipio

Festividades

- Concurso de tractocamiones en reversa en conmemoración a la fiesta de la virgen del Carmen - **Julio**
- Concurso de balineras raser - **Julio**
- Día del campesino y festival turístico - **Noviembre**
- Fiesta Patronal Nuestra Señora del Rosario - **Octubre**

Gastronomía

Mazamorra, Piquete - fritanga, envueltos de maíz, tamales de calabaza, torta de cuajada y pan de sagú.

Atractivos turísticos

Parroquia de Nuestra Señora del Rosario

Hace 281 años, el 22 de Abril de 1731, el Señor Arzobispo Monseñor Antonio Claudio Álvarez de Quiñones, creó esta Parroquia de Nuestra Señora del Rosario de Chipaque; siendo la No. 11 de las Parroquias de nuestra Arquidiócesis, y la segunda en el Oriente de Cundinamarca.

Cerro de Bochica

Uno de los mayores atractivos turísticos con mayor afluencia de personas. En este sitio se pueden realizar actividades ecológicas donde se podrán visualizar especies endémicas, pintura rupestre y una espectacular vista panorámica.

Santuario de Marilandia

En este santuario se le rinde homenaje a la virgen María. Podrá realizar un recorrido rodeado de naturaleza y tranquilidad que los llevará a la reflexión y la meditación.

Aguas calientes termales fruticas

Donde puedes sentir paz y adquirir las buenas energías que estas aguas inspiran además de sus bienes medicinales.

Restaurante La Vaquería Express

Deliciosos amasijos y típicos de la región. Parqueadero gratuito, espacios amplios y aseados. Variedad de productos, casi 300. Todo de calidad.
Dirección: Km 13+600 vía Bogotá-Villavicencio,
Contacto: 3105560904 / 3133156123
Correo: lavaqueriaexpress@hotmail.com

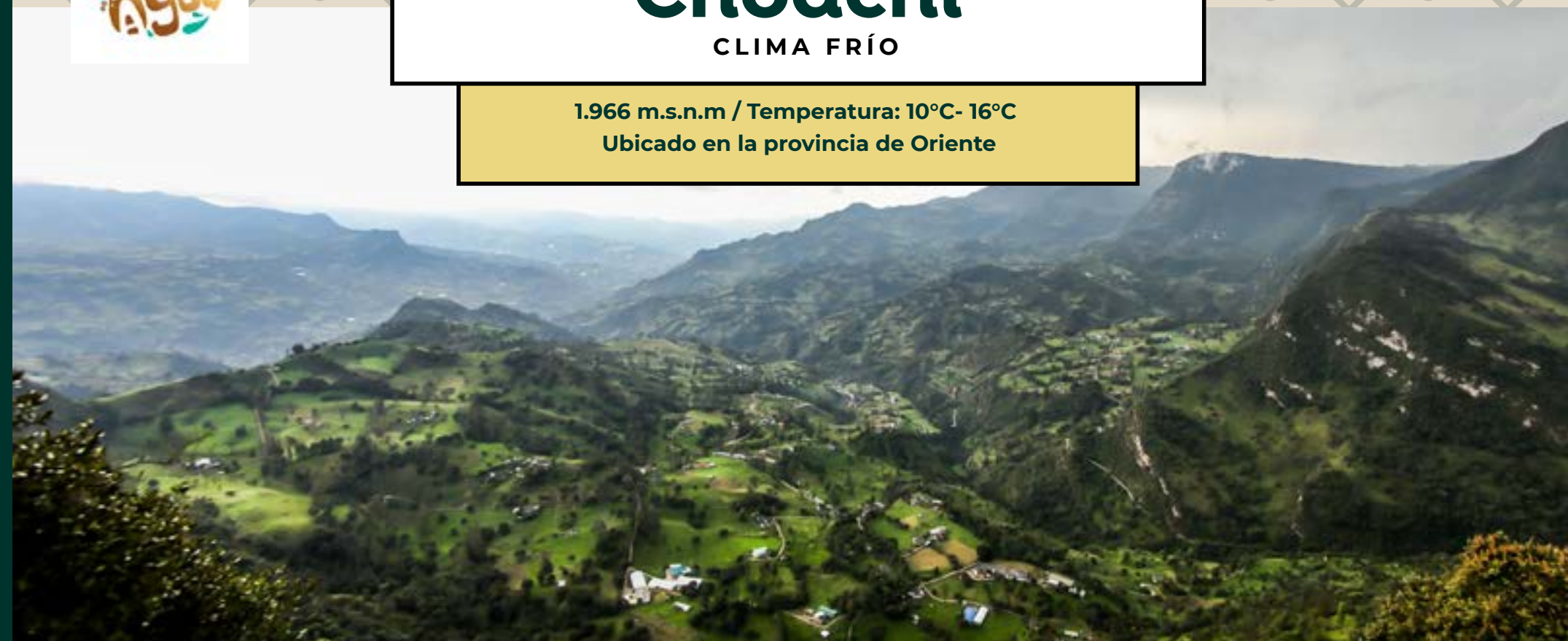
Este municipio pertenece a la



Choachí

CLIMA FRÍO

1.966 m.s.n.m / Temperatura: 10°C- 16°C
Ubicado en la provincia de Oriente



Acerca del municipio:

Se encuentra a 38 kilómetros de Bogotá. Choachí es una palabra derivada de Chiguachi, que quiere decir “ventana de la luna” o “nuestro cerro de la luna”, antiguamente se escribía Chuachi. Un destino al oriente de la ciudad capital Bogotá, una excelente opción para disfrutar de turismo de naturaleza, cultural y de aventura, que cuenta con un importante atractivo natural: Parque Aventura La Chorrera, en el que se encuentra la caída de agua escalonada más alta del país, con 590 mts, y la sexta en Latinoamérica. Choachí combina bosques, ríos y páramos de exuberante belleza paisajística, actividades de deporte de aventura, artesanías en amero y semillas, con una gastronomía deliciosa, así como la calidez de su gente, siendo el destino turístico de bienestar y naturaleza más reconocido de la Provincia de Oriente.

Actividades

Su parte urbana cuenta con llamativos lugares como su parque principal, rodeado de atractivas edificaciones de estilo colonial. A esto se suma su exquisita gastronomía, su diversidad cultural y la calidez de su gente, que se encargan de recibir a los turistas con los brazos abiertos.

Festividades

- Día del Campesino y Fiesta de la Virgen del Carmen - **Enero**
- Corpus Christi - **Junio**
- Día de la Virgen del Carmen - **Julio**

Gastronomía

Arepa de maíz pelao, Cocido Chiguano, Piquete, Fritanga, Variedad de amasijos, Dulces tradicionales.

Atractivos turísticos

• Parque aventura La Chorrera

Para llegar a este lugar hay que hacer un recorrido en carro que demora una hora aproximadamente desde Bogotá. Esta es una propuesta de turismo comunitario de la que hacen parte varias familias de esa región del país.

• Piedra Cara del Indio

Esta peña tiene una vista maravillosa desde donde se observan los municipios de Une, Fómeque, Cáqueza, veredas de Choachí. Allí se siente una brisa fresca que relaja el cuerpo y el espíritu. Se divisa la cuenca de río Palmar, río Blanco, los cerros de Guayacondo, el Quinto Alto de los órganos del parque Nacional Chingaza, entre otros lugares.

• Parque Principal Chiguachía

El parque se encuentra ubicado en la calle 3, frente a la Alcaldía Municipal. Su construcción contó con el diseño de la Sección de Arquitectura y Fomento Municipal de la Secretaría de Obras Públicas del Departamento, bajo la dirección del ingeniero Jorge del Castillo y la mano de obra del maestro Pedro Eliseo Vargas.

• Páramo de Cruz Verde

Se encuentra ubicado en el oriente de la capital, a lo largo de los municipios de Chipáque, Choachí, Ubaque y el Distrito Capital. Se ha ido recuperando de la deforestación y de las actividades agrícolas y pecuarias.

• Catedral de San Miguel Arcangel

En este templo se guardan algunas obras artísticas representativas de la vida religiosa y algunas estructuras interiores conservan el estilo de la época de la colonia. Su fundador fue don Antonio Bermúdez en el año de 1560 a base de bahareque y paja.

Choachí

CLIMA FRÍO

1.966 m.s.n.m / Temperatura: 10°C- 16°C
Ubicado en la provincia de Oriente

Descubre más del municipio

Los siguientes prestadores turísticos hacen parte de una selección especial.

ALOJAMIENTO

Asociación De Turismo Del Municipio De Choachí

Caminatas ecologicas, camping, gastronomía

Dirección: Vereda La Palma

Contacto: 3013212100/ 3143811832

www.lachorrera.com.co

parqueaventuralachorrera@gmail.com

 \$35.000 - \$70.000 COP

 Acepta mascotas

Termales Santa Mónica

Ofrecen alojamiento y pasadía. La tarifa más económica es para parejas y la más costosa está para máximo 5 pax. Incluye: alojamiento, alimentación y masaje de relación.

Dirección: Km 2, Vereda Resguardo

Contacto: 3103494263-3103493426

<https://www.termalasantamonica.com/>

termalasantamonica@gmail.com

 \$476.000 - \$940.000 COP

 Acepta mascotas

Monte Luna Glamping

RNT 87474

MonteLuna es el lugar ideal para vivir una experiencia exclusiva de descanso en medio de las montañas mientras observas la cascada escalonada más alta de Colombia.

Dirección: Vereda El Curi, a 200 metros de la taquilla Parque Aventura La Chorrera

Instagram: @monteluna.glamping

Contacto: 3016362632

montelunaglamping@gmail.com

 \$232.000 - \$350.000 COP

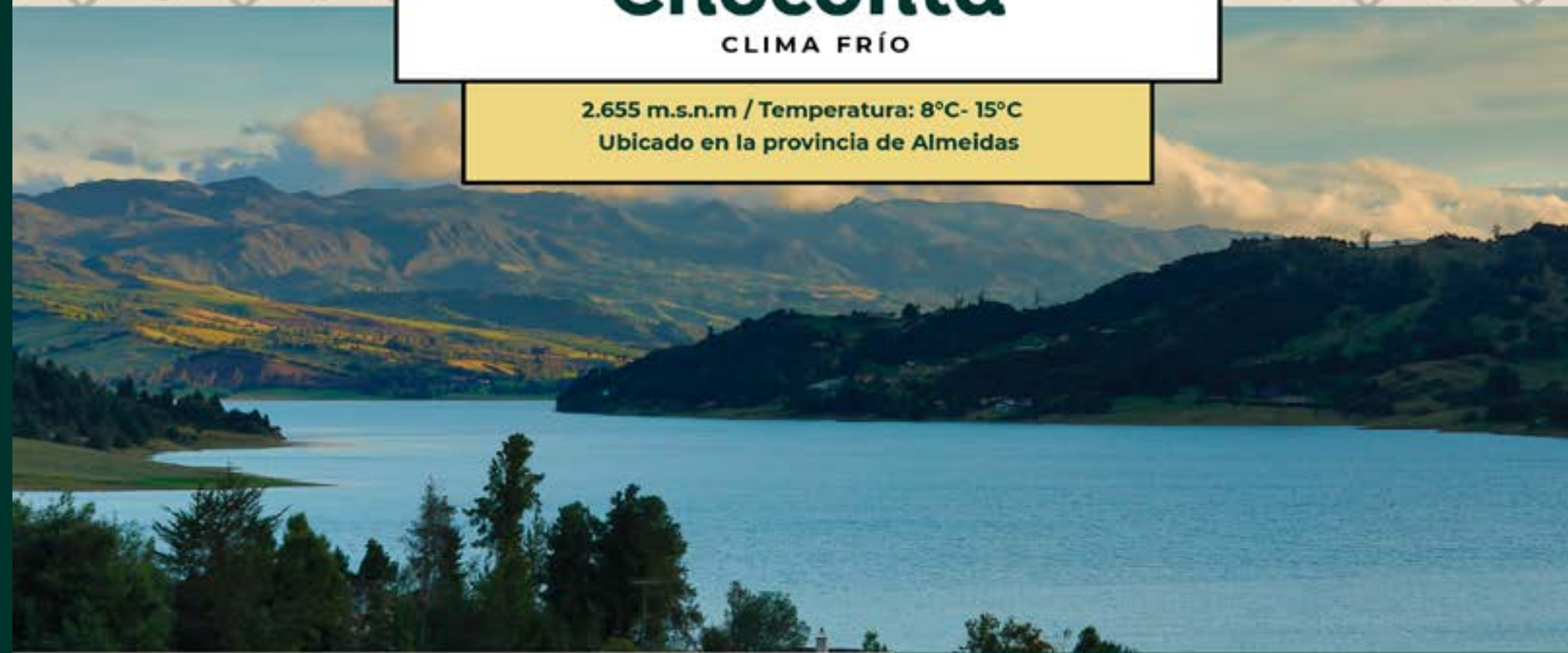
 Acepta mascotas



Chocontá

CLIMA FRÍO

2.655 m.s.n.m / Temperatura: 8°C- 15°C
Ubicado en la provincia de Almeidas



i Acerca del municipio:

El municipio se encuentra sobre el altiplano Cundiboyacense, a una distancia de 75 kilómetros al nordeste de Bogotá, ciudad con la que se conecta por la Troncal Central del Norte (Ruta Nacional 55). Es conocido como la Ciudad Satélite de Colombia, debido a que entre 1970 y 1981 fueron instaladas en su territorio unas antenas satelitales que hasta principios del siglo XXI permitieron el 50% de las telecomunicaciones del país. Es uno de los principales productores de fresas de Cundinamarca y Colombia, cuenta con hermosos paisajes verdes, en el cual se puede disfrutar del turismo de naturaleza en torno a la represa del Sisga.

A Actividades

El municipio ofrece actividades culturales y turísticas diversas, como el reinado de la fresa, que se realiza cada año en el mes de octubre, o las caminatas ecológicas, probar sus jugosas fresas, bañarse en las aguas termales de Volcanes el Boquerón y de Nápoles, y visitar el Embalse del Sisga.

F Festividades

- Festival de danza por parejas - **Marzo**
- Festival de Raigambres y Tradiciones Campesinas - **Septiembre**
- Día del campesino - **Septiembre**
- Cumpleaños de Chocontá - **Septiembre**
- Día de la Virgen de Nuestra Señora de la Salud de Chocontá - **Octubre**
- Ferias y Fiestas municipales - **Noviembre**

G Gastronomía

Cordero asado o sudado, Criadillas, Fritanga, Gallina, Trucha (del Sisga o de criadero), Variedad de carnes frescas, Fresas, El mejor pan, garullas pan de yuca, colaciones y mantecadas, Mogolla Chicharrona.

A Atractivos turísticos

• Represa del Sisga

Rodeada por abundante vegetación que incluye bosques nativos y praderas de pastoreo de ganado vacuno y ovino. La Represa del Sisga fue la primera obra de este tipo construida para regular el curso del río Bogotá y evitar así inundaciones en la Sabana de Bogotá.

• Casa de la Cultura

Es una casona de arquitectura colonial en la que se hospedó Simón Bolívar el 9 de agosto de 1819, dos días después de la Batalla de Boyacá.

• Aguas Termales Los Volcanes

Ubicadas a 12 km de la Represa del Sisga, cuenta con dos piscinas mesotermiales o calientes, de 35 a 50 grados centígrados, clasificadas como cloruradas por su alto contenido de cloruro, además de yodo y potasio.

• Aguas Termales Nápoles

Posee una pequeña piscina de lodo para bañarse.

Chocontá

CLIMA FRÍO

2.655 m.s.n.m / Temperatura: 8°C- 15°C
Ubicado en la provincia de Almeidas

Descubre más del municipio

Los siguientes prestadores turísticos hacen parte de una selección especial.

A ALOJAMIENTO

Termales Los Volcanes

Cuenta con jardín y salón compartido. El establecimiento ofrece un bar, un restaurante de comida local y WiFi gratuito. Las aguas son totalmente claras. Cuentan con cámara de vapor y al ingreso de las personas se aspira el aroma a Eucalipto, el cual trae muchos beneficios internos y externos para el cuerpo humano.
Dirección: Km 13 Vía Sisga- Macheta
Contacto: 3016096000/ 3102663628/ 3133940741- Mercadeo
<https://www.termalosvolcanes.com/comercial@termalosvolcanes.com>

\$ \$260.000 - \$450.000 COP

No acepta mascotas

Lodge Estación Primavera

Dirección: Represa del Sisga Km 5 Vereda Tilatá, Sisga
Contacto: (+57)17536291- 3107775546
<https://www.nocheromanticabogota.com/reservas@estacionprimavera.com>

\$ \$319.000- \$579.000 COP

No acepta mascotas


R RESTAURANTE

Restaurante Puerto Madero

Dirección: Auto Norte Chocontá - Bogotá
Contacto: 3143108972
Facebook: Puerto Madero
puertomaderobeefparrillachoconta@hotmail.com

\$ \$19.900- \$39.900 COP

No acepta mascotas



Este municipio pertenece a la



Cogua

CLIMA FRÍO

2,649 m.s.n.m / Temperatura: 7°C- 15°C
Ubicado en la provincia de Sabana Centro



i Acerca del municipio:

En lengua muisca, significa "Apoyo del cerro". Se encuentra a 40 kilómetros de Bogotá. La base de su economía es la agricultura, la agroindustria, el turismo e industria, por tradición las fábricas de ladrillo, las fábricas de lácteos, las artesanías y por su estratégica ubicación es despensa para la capital de la República. Cuenta con diversos atractivos turísticos de naturaleza, con variedad de actividades, turismo cultural, histórico y gastronómico, siendo un valioso destino para disfrutar.

Actividades

Puede disfrutar de las Ciclo travesías turísticas y ambientales: Se realizan dos veces por año y permiten a los amantes de la bicicleta, un recorrido por el municipio y sus veredas ecológicas. Ciclo travesías, Senderismo, Caminatas pedagógicas ambientales con jornadas de reforestación, Recorridos contemplativos, Recorridos pre hispánicos, Camping, Pesca deportiva, Deportes acuáticos. Estas actividades se realizan todos los fines de semana.

Festividades

- Día del campesino Coguaño - **Junio**
- Festival del Rodamonte - **Agosto**
- Feria Turística, Gastronómica y Artesanal - **Diciembre**

Gastronomía

Fritanga Coguaña, tamal de calabaza, trucha, ajiaco, cuchuco con espinazo y variedad de postres.

Atractivos turísticos

• Parque Río Neusa

Con más de 18 hectáreas de vegetación bañadas por las corrientes cristalinas del río, pone a disposición de sus visitantes, extensos senderos peatonales para caminatas ecológicas que permiten admirar la riqueza de la región en fauna (402 especies de animales) y flora (especies nativas), además de la zona de camping, kioscos y hornillas, aula ambiental, laberintos y juegos infantiles.

• Foyer de Charité, Vereda La Plazuela

Es un refugio religioso ubicado en la vereda la Plazuela, en una hermosa montaña rodeada de naturaleza; con lagos y bosques en el cual se celebra la eucaristía cada domingo además de acoger retiros espirituales abiertos a todos.

• Pictogramas Muiscas

Para los amantes de la historia en la vereda Patacica se encuentran vestigios de nuestros antepasados Muiscas en forma de Pictogramas conocidos como Piedras de la Ballena.

• Capilla María Auxiliadora de la Plazuela

Los fieles concurren a la Eucaristía dominical, y a las grandes fiestas del año litúrgico como Semana Santa, Navidad, fiesta patronal de María Auxiliadora y la fiesta de Nuestra Señora del Carmen.

• Parque Principal

Reúne la arquitectura barroca con jardines y una fuente en el centro que transportan a una atmósfera colonial.

Este municipio pertenece a la



Cogua

CLIMA FRÍO

2,649 m.s.n.m / Temperatura: 7°C- 15°C
Ubicado en la provincia de Sabana Centro

Descubre más del municipio

Los siguientes prestadores turísticos hacen parte de una selección especial.

ATRACCIONES NATURALES

Parque Embalse Del Neusa

El embalse del Neusa es una fuente de abastecimiento para consumo humano en los acueductos de Cogua y Zipaquirá. Cumple la función de controlar las inundaciones en la sabana de Bogotá mediante el control de los caudales máximos en la cuenca del río Neusa y regularlos durante la temporada seca.

Dirección: Vía Cogua-Tausa, Vereda Cardonal Y Llano Grande

Contacto: 5801111 ext 2432/3114461359

<https://parques.car.gov.co/>

correo: sau@car.gov.co

💰 \$2.000 - \$13.000 COP

🐾 Acepta mascotas

RESTAURANTE

Restaurante El Pino

Piqueteadero más famoso de la Región. Parqueadero para clientes. Abierto de Jueves a Domingo y Festivos.

Dirección: Carrera 4 #0-61

Contacto: 3133464711/3144612425

<https://parques.car.gov.co/>

correo: sau@car.gov.co

💰 \$0 COP

🐾 No acepta mascotas

Hotel Restaurante

El Mirador del Neusa

Ofrecen el plato típico de la región que es Trucha Arco Iris en varias preparaciones y otros más. Canelazo de cortesía. Parqueadero y zona verde con parque infantil. Excelente vista al Embalse. Cuentan con alojamiento para familias.

Dirección: Represa del Neusa,

sector El Embalse.

Contacto: 3153493152/3208480149

<https://parques.car.gov.co/>

correo: sau@car.gov.co

💰 \$0 COP

🐾 No acepta mascotas



Cota

CLIMA FRÍO

2.551 m.s.n.m / Temperatura: 8°C- 19°C
Ubicado en la provincia de Sabana Centro



Cota

CLIMA FRÍO

2.551 m.s.n.m / Temperatura: 8°C- 19°C
Ubicado en la provincia de Sabana Centro

Descubre más del municipio

Los siguientes prestadores turísticos hacen parte de una selección especial.

Acerca del municipio:

Se encuentra a 26 km de Bogotá, que en lengua muisca significa Qota (Qo - apoyo, Ta - labranza), se destaca por sus artesanías, tejidos en lana y por su exquisita gastronomía, diversidad y calidad de sus restaurantes. Un municipio que le apuesta a la agricultura alternativa con huertas caseras y cultivos limpios, un territorio ancestral donde se realizó el trueque de sal y pagamento en el cerro el Majuy, una tierra de espinaca, maíz y hortalizas.

Actividades

Ven a recorrer nuestro parque principal donde se exhiben varias artesanías en las que se destacan los tejidos en lana, la pintura, manualidades, muestras gastronómicas y emprendimientos. En compañía con la comunidad del Resguardo indígena recorre el Cerro el Majuy, visita los saunas y conoce acerca de la fauna y la flora de Colombia entrando a las Fundación Bioparque La Reserva.

Festividades

Festival del Rey del Requito- junio
Día del campesino - junio
Día del pueblo Muisca - Julio
Ferias y Fiestas de la Hortaliza - Agosto
Cumpleaños de Cota - 29 de noviembre

Gastronomía

Picada, cotudos, amasijos, postres, comida típica.

Atractivos turísticos

• Fundación Bioparque la Reserva

Es una fundación sin ánimo de lucro creada en el 2008 con el fin de dar una segunda oportunidad a los animales rescatados del tráfico ilegal, comparte con diferentes especies en su ecosistema y vive la experiencia de ver sus exhibiciones.

Dirección: Km 1.2 vereda El Abra
Contacto: (+57) 310 235 8456 - (601) 876-6348
www.bioparquelareserva.com
info@bioparquelareserva.com

• Cerro El Majuy

En compañía con la comunidad del Resguardo indígena Muisca, recorre el Cerro el Majuy, quienes son los protectores de la serranía.

Correo: resguardoimcota@gmail.com

• Hacienda El Noviciado

Hace parte de una extensión del campus de la Universidad de los Andes, un lugar para realizar actividades empresariales, académicas y/o reuniones sociales, tienen con un amplio terreno en conservación y protección ambiental donde pueden llevar a cabo caminatas ecológicas, disfrutar la historia y la arquitectura del siglo XVII que caracteriza la belleza y el encanto de este lugar.

En el 2020 fue declarada Bien de Interés Cultural.

Dirección: Km. 2.8 vía Cota - Chía
Correo: elnoviciado@uniandes.edu.co

• Centro Histórico

Es una de las partes más antiguas del municipio ya que el parque principal Luis Carlos Galán Sarmiento se construyó entre 1871 a 1873, lo componen diferentes infraestructuras como la Iglesia Nuestra Señora del Rosario de Cota su construcción fue iniciada en el siglo XIX, edificios de tipo colonial, en los cuales actualmente están ubicados la Casa del Consejo, La Secretaría de Cultura y Juventudes, la Biblioteca Municipal Héctor Hernando González, la Casa de la creación, el arte y la cultura Alberto Urdaneta y diferentes establecimientos gastronómicos y comerciales.

ALOJAMIENTO

Ghl Style Hotel Bogota Occidente

Cuenta con salones de reuniones, terraza al aire libre, restaurante con servicio a domicilio y servicio de catering. Prestan servicio de transporte. Cortesía de transporte Empresa-Hotel-Empresa. Los niños hasta 12 años tienen cortesía en la habitación de los padres.

Dirección: Autopista Medellín Km 3.9 Costado Sur Siberia-Cota
Contacto: 3112833395
<https://www.ghlbogotaoccidente.com>
sandra.castillo@ghlhoteles.com
reservas.bogotaoccidente@ghlhoteles.com

\$ \$160.000 - \$180.000 COP

Acepta mascotas

Hotel Factory Green -

Hoteles De Conveniencia Sas

Servicio de Restaurante y centro de convenciones.

Dirección: Autopista Medellín, Km 3.5 Vía Siberia Costado Sur, Cota
Contacto: 3162403932
<https://hotel-factory-inn.bogota-hotels-co.com>
i.martinez@3chotels.com
sostenibilidad@3chotels.com

\$ \$175.000 - \$266.000 COP

Acepta mascotas

Bed & Breakfast Nico

Hotel empresarial. Le ofrecen a los huéspedes ir a visitar Zipaquirá o el centro de Bogotá.

Dirección: Parcela 45 Lote 2
Contacto: 3112836539
www.bedandbreakfastnico.co
info@bedandbreakfastnico.co

\$ \$150.000 - \$180.000 COP

Acepta mascotas

RESTAURANTE

El Transportador

Típica, Colombiana, Sudamericana, Churrasquería.

Dirección: Vía Cota-Chía, Km 2. Finca La Manuela

Contacto: 3165243799
administrador.r@restauranteeltransportador.com

\$ \$40.000 - \$60.000 COP

Acepta mascotas

La Molienda De Tavo

Su especialidad es comida típica colombiana. Realizan eventos, tienen música en vivo los fines de semana, cuentan con wi-fi, parque para niños, parqueadero y es pet friendly.

Dirección: Variante Cota, Diagonal a La Estación Terpel
Contacto: 3168086388
<http://lamoliendadetavo.com/la-carta>
lamoliendadetavo@gmail.com

\$ \$25.000 - \$45.000 COP

Acepta mascotas

Balsámico Campestre

Parrillada colombiana, mariscos.

Dirección: Km 1, Vía Cota-Siberia
Contacto: 8763299/3133559605
www.balsamico.com.co
balsamicotitan@hotmail.com

\$ \$20.900 - \$59.900 COP

Acepta mascotas

ENTRETENIMIENTO

Siberia Service

Ofrecen recorridos a todo el país. La tarifa mínima es de 26.000 para viaje corto entre 1 y 4 pax.

Dirección: Calle 10 No. 7-95
Contacto: 3118473669/3162060472
www.siberiaservice.co
siberiaservice.sas@gmail.com
stmcolombia@gmail.com

\$ \$26.000 - \$1.500.000 COP

No acepta mascotas

Museo Licorera De Cundinamarca

El museo está ubicado en las instalaciones de la Licorera de Cundinamarca y muestra la evolución de la destilación y las máquinas utilizadas para la preparación del aguardiente.

Dirección: Autopista Medellín Km 3,8 Vía Siberia-Cota
Contacto: 3023200673
www.licoreraecundinamarca.com.co
licorera@licoreraecundinamarca.com.co

\$ No aplica

No acepta mascotas

Transporte Especial Turiscafe Sas

Ofrecen transporte especial de turismo, empresarial y escolar. Autorizados a viajar por el país. Las tarifas están desde 60.000 COP para 3 pax Aeropuerto - Hotel. Bus para 40 pax, servicio de excursión, aplican restricciones dependiendo el recorrido y capacidad de los vehículos.

Dirección: Km 1.3 Entrada Parque La Florida Centro Empresarial Terrapuerto L
Contacto: 8764656 - 3125903674
www.turiscafe.com.co
servicioalcliente@turiscafe.com.co

\$ \$60.000 - \$250.000 COP

Acepta mascotas

Este municipio pertenece a la



Cota

CLIMA FRÍO

2.551 m.s.n.m / Temperatura: 8°C - 19°C
Ubicado en la provincia de Sabana Centro

Descubre más del municipio

Los siguientes prestadores turísticos hacen parte de una selección especial.

ALOJAMIENTO

Ghl Style Hotel Bogota Occidente

Cuenta con salones de reuniones, terraza al aire libre, restaurante con servicio a domicilio y servicio de catering. Prestan servicio de transporte. Cortesía de transporte Empresa-Hotel-Empresa. Los niños hasta 12 años tienen cortesía en la habitación de los padres.

Dirección: Autopista Medellín Km 3.9 Costado Sur Siberia-Cota
Contacto: 3112833395
<https://www.ghlbogotaoccidente.com>
sandra.castillo@ghlhoteles.com
reservas.bogotaoccidente@ghlhoteles.com

\$ \$160.000 - \$180.000 COP
Acepta mascotas

Hotel Factory Green - Hoteles De Conveniencia Sas

Servicio de Restaurante y centro de convenciones.

Dirección: Autopista Medellín, Km 3.5 Vía Siberia Costado Sur, Cota
Contacto: 3162403932
<https://hotel-factory-inn.bogota-hotels-co.com>
i.martinez@3chotels.com
sostenibilidad@3chotels.com

\$ \$175.000 - \$266.000 COP
Acepta mascotas

Bed & Breakfast Níco

Hotel empresarial. Le ofrecen a los huéspedes ir a visitar Zipaquirá o el centro de Bogotá.

Dirección: Parcela 45 Lote 2
Contacto: 3112836539
www.bedandbreakfastnico.co
info@bedandbreakfastnico.co

\$ \$150.000 - \$180.000 COP
Acepta mascotas

RESTAURANTE

El Transportador

típica, Colombiana, Sudamericana, Churrasquería.

Dirección: Vía Cota-Chía, Km 2. Finca La Manuela
Contacto: 3165243799
administrador.r@restauranteeltransportador.com

\$ \$40.000 - \$60.000 COP
Acepta mascotas

La Molienda De Tavo

Su especialidad es comida típica colombiana. Realizan eventos, tienen música en vivo los fines de semana, cuentan con wi-fi, parque para niños, parqueadero y es pet friendly.

Dirección: Variante Cota, Diagonal a La Estación Terpel
Contacto: 3168086388
<http://lamoliendadetavo.com/la-carta>
lamoliendadetavo@gmail.com

\$ \$25.000 - \$45.000 COP
Acepta mascotas

Balsámico Campestre

Parrillada colombiana, mariscos.

Dirección: Km 1, Vía Cota-Siberia
Contacto: 8763299/3133559605
www.balsamico.com.co
balsamicotitan@hotmail.com

\$ \$20.900 - \$59.900 COP
Acepta mascotas

ENTRETENIMIENTO

Siberia Service

Ofrecen recorridos a todo el país. La tarifa mínima es de 26.000 para viaje corto entre 1 y 4 pax.

Dirección: Calle 10 No. 7-95
Contacto: 3118473669/3162060472
www.siberiaservice.co
siberiaservice.sas@gmail.com
stmcolombia@gmail.com

\$ \$26.000 - \$1.500.000 COP
No acepta mascotas

Museo Licorera De Cundinamarca

El museo está ubicado en las instalaciones de la Licorera de Cundinamarca y muestra la evolución de la destilación y las máquinas utilizadas para la preparación del aguardiente.

Dirección: Autopista Medellín Km 3,8 Vía Siberia-Cota
Contacto: 3023200673
www.licoreradecundinamarca.com.co
licorera@licoreracondinamarca.com.co

No aplica
No acepta mascotas

Transporte Especial Turiscafe Sas

Ofrecen transporte especial de turismo, empresarial y escolar. Autorizados a viajar por el país. Las tarifas están desde 60.000 COP para 3 pax Aeropuerto - Hotel. Bus para 40 pax, servicio de excursión, aplican restricciones dependiendo el recorrido y capacidad de los vehículos.

Dirección: Km 1.3 Entrada Parque La Florida Centro Empresarial Terrapuerto L
Contacto: 8764656 - 3125903674
www.turiscafe.com.co
servicioalcliente@turiscafe.com.co

\$ \$60.000 - \$250.000 COP
Acepta mascotas


Este municipio pertenece a la



Cucunubá

CLIMA FRÍO

2.568 m.s.n.m / Temperatura: 8°C - 18°C
Ubicado en la provincia de Ubaté



Acerca del municipio:

Cucunubá está ubicado a 95 km de Bogotá. En lengua Chibcha quiere decir semejanza de cara. Cucunubá, reconocida por su arquitectura colonial y por su tradición artesanal de telares de lana virgen, es un destino turístico y cultural, enmarcado en bellos paisajes sabaneros y de montaña, así como de su laguna ceremonial de herencia muisca. La gastronomía, los bocados típicos como el yogurt griego, los amasijos y las artesanías de lana hacen de esta encantadora población una sorpresa para descubrir en Cundinamarca.

Actividades

Senderismo, Caminatas ecológicas, Rapel, turismo cultural, turismo religioso y compra de artesanías y productos en lana.

Festividades

- Festilana - **Noviembre**
- Festival de Música Andina - **Noviembre**
- Fiesta del Divino Salvador - Patrono Municipal - **Septiembre**
- Fiesta del Campesino - **Junio**
- Fiesta de La Virgen Del Carmen - **Julio**

Gastronomía

Cuajadas. Quesos. Panelitas de leche. Cuchuco de trigo. Ajiaco. Cremas naturales. Parrillada mixta. Empanadas.

Alojamiento - Hotel Casa La Bisbal

Cuentan con wifi gratuito, televisor de alta definición con acceso a Netflix, cobijas de pluma con sábanas 300 hilos y baño privado. Algunas cuentan con chimenea y sala privada. Tiene Restaurante.

Dirección: Carrera 3 # 3-30
Contacto: 3225281970/
<https://casalabisbal.com/comercial@casalabisbal.com>

\$ \$240.000 - \$450.000 COP
Acepta mascotas

Atractivos turísticos

• Pictogramas de Pueblo Viejo

Imágenes plasmadas en la roca, marcando la presencia de comunidades ancestrales que poblaron lo que actualmente es el municipio de Cucunubá.

• Capilla de Nuestra Señora de Lourdes

Se encuentra ubicada en el Cerro que recibe su mismo nombre, el cual tiene un área de 5,9 h, considerada La Capilla junto con el Cerro uno de los telones de fondo de la silueta urbana, zona de gran valor de patrimonio paisajístico y ambiental. Es además reconocida como una zona de protección municipal.

• Iglesia Divino Salvador

Monumento arquitectónico religioso por excelencia, Es quizá el principal atractivo turístico Municipal, reconocido por su arquitectura colonial; calles empedradas, tejas de barro, construcciones de paredes altas y gruesas, ventanales y puertas en madera además de sus colores blanco y verde que uniforman las casas, estas características hacen el recorrido de sus calles agradable y tranquilo.

• Bosque de Cucunubá

Es un bosque nativo. El lugar cuenta con cabañas donde podrá hospedarse. Además se pueden realizar caminatas y cabalgatas.

• Laguna de Cucunubá

Es un sitio que se presta para realizar en el mismo asados con opción de ascender el Cerro Los Buitres y apreciar desde allí la laguna de Cucunubá y el Valle de Ubaté.

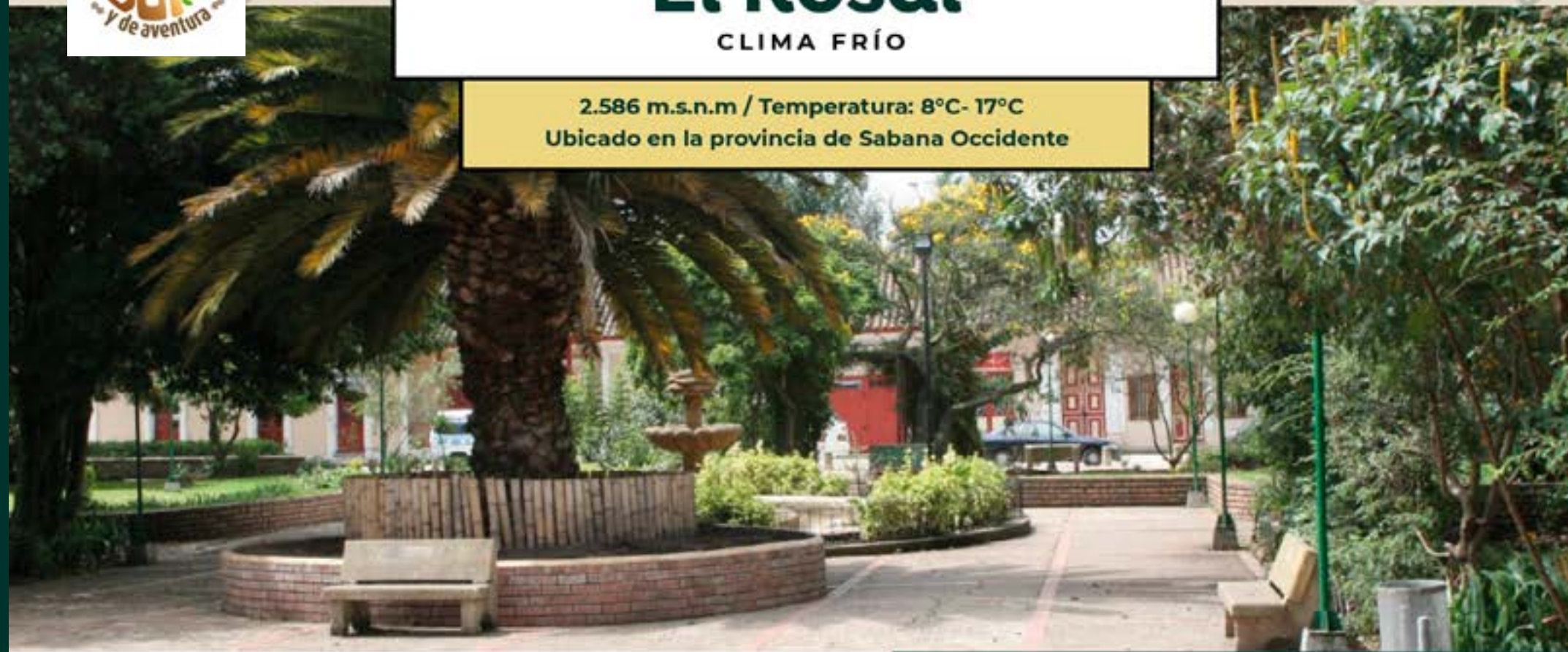
Este municipio pertenece a la



El Rosal

CLIMA FRÍO

2.586 m.s.n.m / Temperatura: 8°C- 17°C
Ubicado en la provincia de Sabana Occidente



i Acerca del municipio:

Municipio más joven de Cundinamarca, fundado en 1903, llamado municipio "Jardín de la Sabana" por su alta producción y exportación de variedad de flores. Se encuentra a 20 kilómetros de Bogotá y se caracteriza por su fácil acceso (Calle 80 - Autopista Medellín). Su clima ideal para ser una de las tierras más ricas y productivas en el área agroindustrial, cultivos de papa, arveja, maíz y zanahoria son algunos de los productos de mejor calidad que producen estas hermosas tierras; la industria pecuaria, se da con ejemplares de ganado bovino, que satisfacen la demanda de leche y carne del municipio.

A Actividades

Cuenta con grandes atractivos turísticos de tipo arquitectónico, histórico, religioso, gastronómico y natural. La hermosura de sus paisajes naturales y rutas eco-turísticas y la amabilidad de la gente rosalina lo convierten en un destino acogedor y adecuado para alejarse del ruido de las grandes ciudades y respirar el mejor aire puro de la sabana.

F Festividades

- Semana Cultural Chingas El Rosal - **Septiembre**
- Festival de las Flores - **Junio**
- Exposición equina Grado A - **Mayo**
- Día del Campesino - **Julio**

G Gastronomía

Fritanga. Comida típica Colombiana.

C Atractivos turísticos

- **Iglesia San José del Rosal**
La Iglesia fue fundada en 1902 por la señora Ana Vicenta González, quien inicialmente le dio el nombre de Santa Barbara de El Rosal.
- **Baños Termales Aguas Calientes**
Estando en límites con el municipio del Rosal y ubicado en la vereda de el Peñón, es uno de los mejores atractivos turísticos donde todos disfrutan de este termal ya que es muy bueno para la salud, sus aguas azufradas y su barro sirven como expectorante y exfoliante.
- **Monasterio San Benito de el Rosal**
Fue Creado el 16 de enero de 1961 por la congregación alemana Misioneros de Santa Etilia, siendo hoy en día uno de los pocos que continua con sus convicciones intactas.
- **Casa de Paz Centro de Espiritualidad**
Fue creado para hacer un alto en el camino, en la carrera de nuestras vidas, en esos momentos en que las situaciones nos hacen pensar que ya no tiene sentido vivir la vida.
- **Pasaje Artesanal**
Es un lugar ubicado en la avenida principal del municipio donde los artesanos tienen muestra permanente de sus productos elaborados en fibras naturales y cuero entre otros.
Dirección: Calle 10 No. 4 - 53.

Este municipio pertenece a la



El Rosal

CLIMA FRÍO

2.586 m.s.n.m / Temperatura: 8°C- 17°C
Ubicado en la provincia de Sabana Occidente

Descubre más del municipio

Los siguientes prestadores turísticos hacen parte de una selección especial.

R RESTAURANTE

Juan Jose Me Importa Un Chorizo
Restaurante familiar que ofrece comida tradicional Antioqueña y colombiana. Cuentan con parqueadero, wi-fi, parque para niños, música en vivo.
Dirección: Km 18 Vía La Vega - Villeta, 3.9Km Adelante De La Glorieta De Puente Piedra.
Contacto: 3004382578
<https://juanjosemeimportaunchorizo.com/>
meimportaunchorizo@hotmail.com
reservas@juanjosemeimportaunchorizo.com

\$ \$14.000 - \$37.000 COP

Acepta mascotas

La Molienda De Tavo
Su especialidad es comida típica colombiana. Realizan eventos, tienen música en vivo los fines de semana, cuentan con wi-fi, parque para niños, parqueadero y es pet friendly.
Dirección: Kilómetro 18.8, Vía Bogotá - La Vega, El Rosal, Cundinamarca
Contacto: 3215082430
<http://lamoliendadetavo.com/la-carta>
lamoliendadetavo@gmail.com

\$ \$25.000 - \$45.000 COP

No acepta mascotas



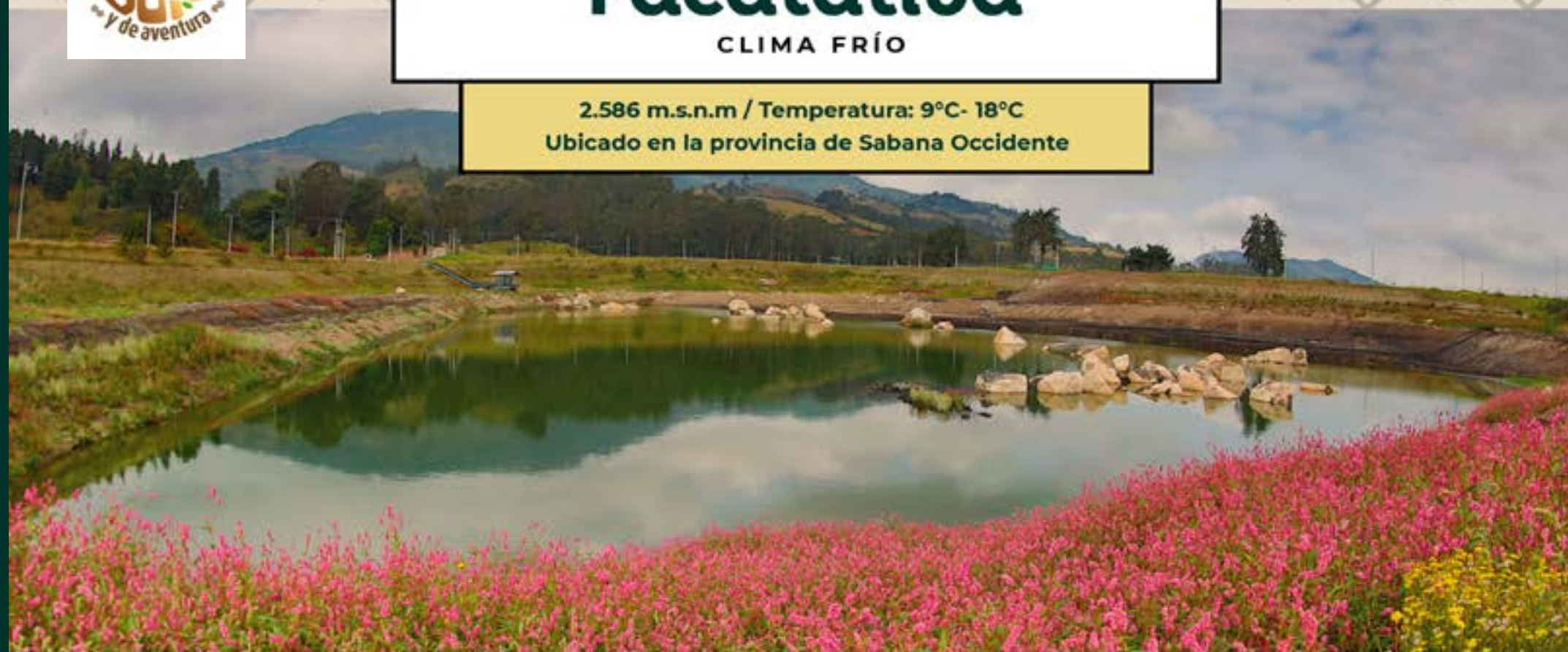
Este municipio pertenece a la



Facatativá

CLIMA FRÍO

2.586 m.s.n.m / Temperatura: 9°C- 18°C
Ubicado en la provincia de Sabana Occidente



i Acerca del municipio:

Llamado por los muisca "Cercado Fuerte al final de la llanura", se encuentra a 43,6 km de Bogotá por el occidente (Calle 13). Facatativá se reconoce por ser un destino muy valioso principalmente, entre otros atractivos por los hallazgos arqueológicos que datan de 10.000 años de antigüedad y expresiones de Arte Rupestre (pictogramas) consignadas hace miles de años en su emblemático Parque Arqueológico "Piedras del Tunjo", Patrimonio Cultural Nacional, ofrece un clima frío con contraste y diversidad de actividades.

A Actividades

En sus senderos rurales se conservan las rutas que desarrollan la cultura Muisca y qué le conectan con el resto del país, paseos empedrados hoy reconocidos en sus caminos reales, donde se practica el senderismo y el avistamiento de aves.

F Festividades

- TUNJO FEST - **Octubre**
- Festival Nacional de Danza Folclórica Luis Eduardo Rozo León - **Julio**
- Concurso Nacional de Bandas Marciales - **Octubre**
- Festival de Tunas - **Mayo**
- Encuentro de Música Andina y Colombiana - **Noviembre**

G Gastronomía

Ajiaco. Peto tradicional con Mantecada. Masato Cundinamarqués. Cocido de Cerdo. Picada de Gallina. Cuajado con Melado. Dulce de Mora.

A Atractivos turísticos

• Parque Arqueológico de Facatativá Piedras del Tunjo

El parque Arqueológico está ubicado en el casco urbano del Municipio de Facatativá, conocido También Como Piedras de Tunja; cercado de los Zipas o santuario de la rana.

• Cerro de Manjuy

Es considerado como el Cerro Tutelar de la ciudad. Su ubicación y su forma le han dado una importancia desde la época prehispánica Santuario de La Virgen María El lugar está a unos ocho kilómetros, por la carretera que de Facatativá conduce a El Rosal. Un camino destapado y angosto, donde apenas cabe un carro, lo lleva al jardín de Santa María.

• Santuario de La Virgen María

El lugar está a unos ocho kilómetros, por la carretera que de Facatativá conduce a El Rosal. Un camino destapado y angosto, donde apenas cabe un carro, lo lleva al jardín de Santa María.

• Parroquia Catedral Nuestra Señora del Rosario

El 26 de marzo de 1962 la iglesia de Facatativá es elevada a la calidad de iglesia Catedral por Su Santidad Juan XXIII. La Catedral se destaca por su arquitectura que integra elementos barrocos y modernos.

• Corredor Ferreo de Facatativá – Girardot

Declarado Bien de Interés Cultural del Ámbito Nacional, por su gran valor histórico.

Este municipio pertenece a la



Facatativá

CLIMA FRÍO

2.586 m.s.n.m / Temperatura: 9°C- 18°C
Ubicado en la provincia de Sabana Occidente

Descubre más del municipio

Los siguientes prestadores turísticos hacen parte de una selección especial.

A ALOJAMIENTO

Camping Montañero Sas

Caminata nocturna, expedición al bosque de niebla, campajareando, astrocamping, trekking day, caminata de 6 patas, romaticamping, campizza, camping parrillero, campaventura. Paquete Arma tu parche y Montaña de Hierro. Los niños preferiblemente de 8 años en adelante para hacer las actividades y las mascotas dependiendo el plan.

Dirección: Cll. 14 D No. 8-27 Barrio Pensilvania

Contacto: 3133415942

<https://www.campingmontanero.com/>
campingmontanero@gmail.com

\$ \$100.000 - \$1.200.000 COP

No acepta mascotas



A ATRACCIONES NATURALES

Parque Arqueológico de Facatativá (Piedras del Tunjo)

Es uno de los cinco Parques Arqueológicos Nacionales y el único en Colombia que se encuentra dentro de un casco urbano. Las tarifas económicas son para las personas nacidas en Facatativá y niños menores de 10 años.

Dirección: Carrera 2 Con Calle 1 Este Piso 2

Contacto: 3156702507

www.facatativa-cundinamarca.gov.co

\$ \$1.500 - \$3.500 COP

Acepta mascotas

Parque Centro de Eventos KYQA MHUYSQA

Recorrido por nuestra cultura desde los orígenes indígenas hasta nuestro presente. Gastronomía Colombiana. Actividades y atracciones para todas las edades.

Dirección: Vereda Los Eucaliptos

La Virginia Av Prado Barrio Los Llanitos

Contacto: 3115167598 / 3168772525 /

3115540890

<https://www.kyqamhuysqa.com/>

gasajedirección@gmail.com

\$ \$10.000 - \$69.000 COP

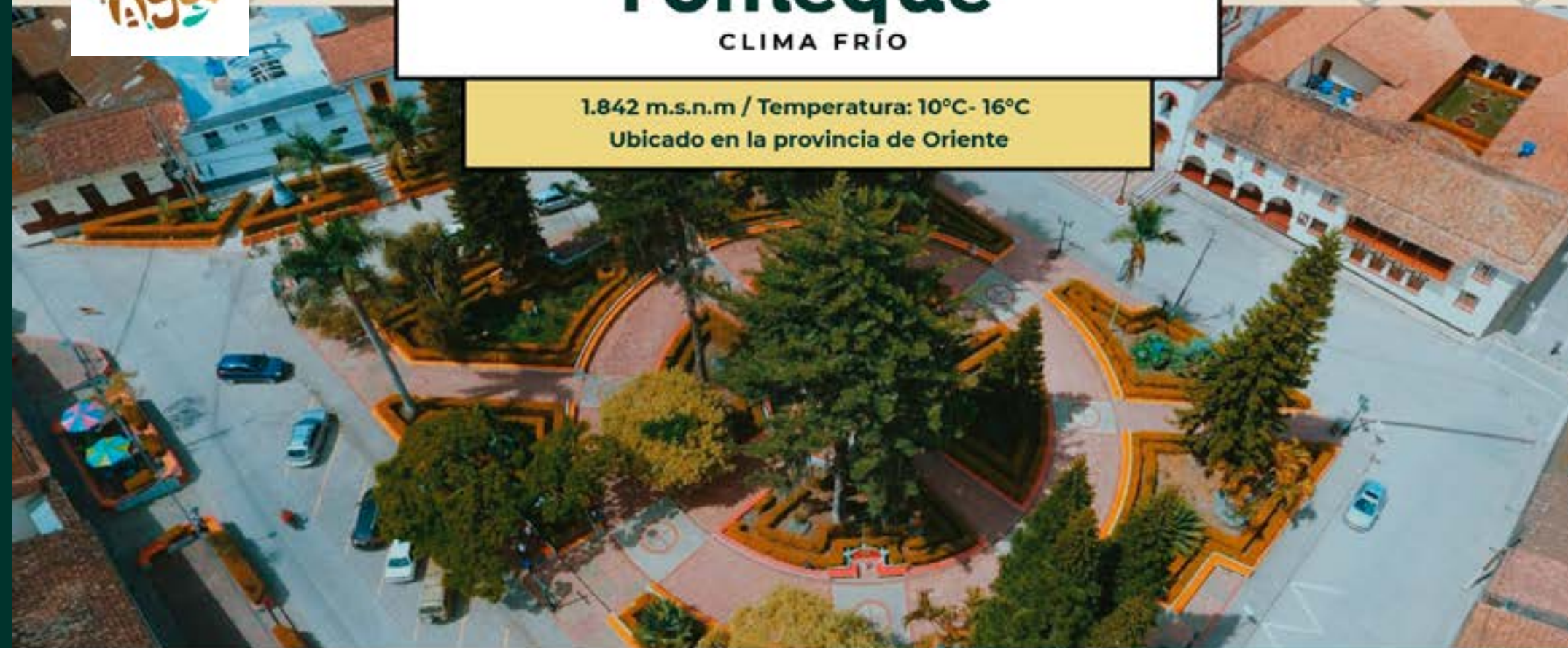
Acepta mascotas



Fómeque

CLIMA FRÍO

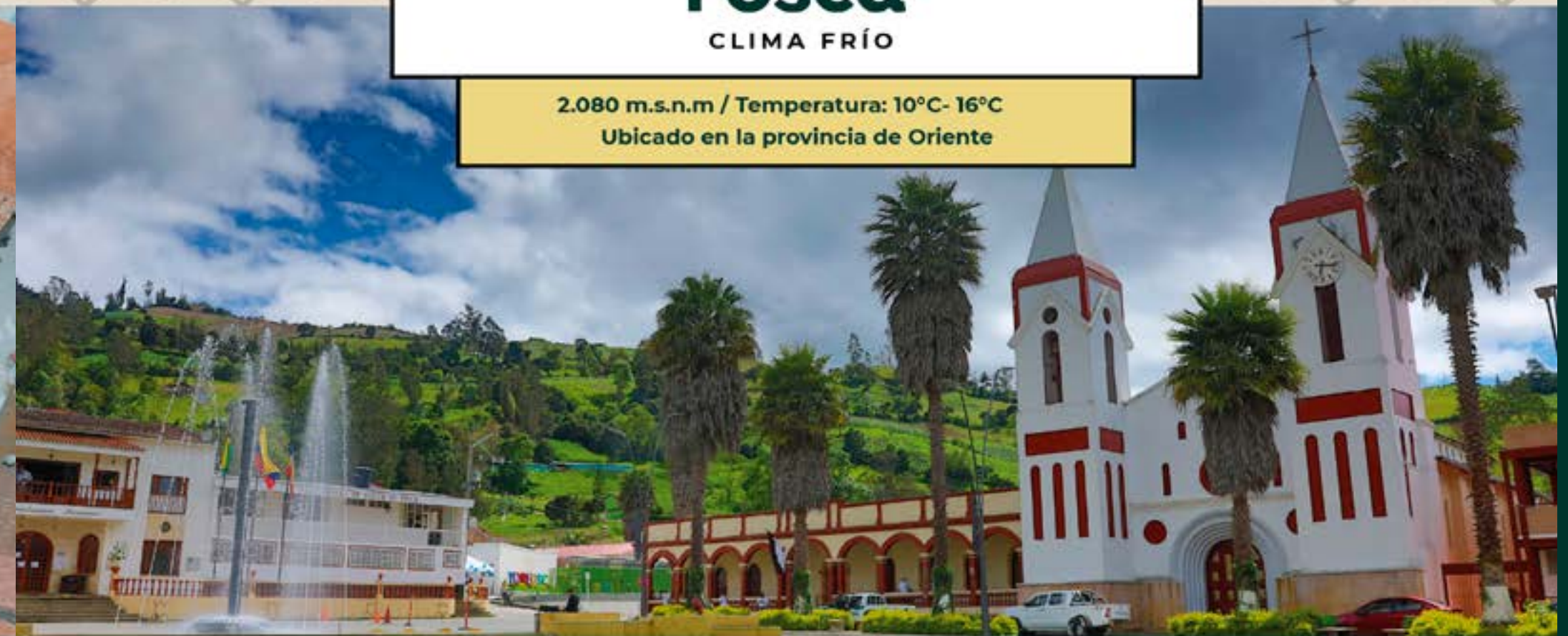
1.842 m.s.n.m / Temperatura: 10°C- 16°C
Ubicado en la provincia de Oriente



Fosca

CLIMA FRÍO

2.080 m.s.n.m / Temperatura: 10°C- 16°C
Ubicado en la provincia de Oriente



i Acerca del municipio:

Ubicado a 56 kilómetros al Oriente de Bogotá, significa "El Bosque de los Zorros". Es un lugar fantástico, pues no solo se encuentra rodeado por la exótica vegetación donde habitan cientos de especies animales y forestales, sino también cuenta con una variedad de ecosistemas por su amplia diferencia de gradientes altitudinales que permiten contar con una interesante fauna y flora en los páramos y bosques. Allí se pueden practicar deportes de aventura, realizar cabalgatas, ecoturismo, agroturismo, observación de aves, su riqueza ambiental es inmensa, tanto que más de la mitad de su territorio pertenece al Parque Natural Chingaza, una de las joyas ecológicas con las que cuenta el departamento de Cundinamarca.

A Actividades

Se pueden practicar deportes de aventura, realizar cabalgatas, ecoturismo, agroturismo, avistamiento de aves o comer una buena trucha atrapada por su propio pescador, el visitante.

F Festividades

- Fiesta de La Virgen del Carmen - **Julio**
- Festival Maratón Carranguero - **Octubre**
- Celebración del día de San Isidro (Día del Campesino) - **Octubre**
- Fiesta de la Inmaculada Concepción - **Diciembre**

G Gastronomía

Pan de Sagú y Arepas de Sagú. Envuelto de Picao
• Amasijos de Harina de Maíz. Sopa de Maíz. Envueltos de Mazorca y Maíz. Tamales de Calabaza.

C Atractivos turísticos

- **Parque Jesus Maestro**
Fue reconstruido entre 1988 y el año 2000, donde se acondiciono como se encuentra en la actualidad, con variedad de plantas y árboles conservando el verde de la naturaleza, cuenta con una estatua en el centro y sillas de cemento.
- **Parque Nacional Natural Chingaza**
Predomina el ecosistema de páramo, también se encuentran los páramos de la selva andina y sub andina. Constituye una zona productora de agua que provee el 70% del agua potable que consumen los habitantes de Bogotá y sus alrededores.
- **Iglesia La Inmaculada Concepción**
En el municipio de Fómeque, ubicado al nor-oriente de Cundinamarca se encuentra la parroquia la Inmaculada Concepción, la cual pertenece a la vicaría Episcopal de San José del arquidiócesis de Bogotá.

- **La Unión**
Tiene un clima cálido y una población relativamente pequeña, pero cuenta con una cantidad de atractivos que invitan al turista a conocer la riqueza ambiental del municipio y sus potencialidades como proveedor de turismo de naturaleza y aventura.

Corporación Ecoturística Comunitaria Chingaza "Corpochingaza"

Prestan servicio de camping y alojamiento en albergues. Cuentan con una Ecotienda donde venden productos locales y artesanías. Las mascotas no son permitidas por ser área protegida. Reciben niños pero dan recomendaciones a los padres para las actividades que se realizan. Cuenta con Sello Bioseguro Juntos contra el Covid.
Dirección: Sector Monterredondo
Parque Nacional Natural Chingaza
Contacto: 3508044199

i Acerca del municipio:

Está ubicado en la Provincia de Oriente, a 52 km al suroriente de Bogotá. Sus exuberantes paisajes caracterizados por bosque de montaña que enmarca el Valle del Río Sáname y más de 25 quebradas, Fosca sustenta su economía en la agricultura del maíz y la papa, así como la producción artesanal de pólvora y objetos de madera, tejidos y sombreros. La devoción en el Santuario a San Antonio de Padua, patrono de los casamenteros y sus fiestas tradicionales, hacen de este municipio, la sorpresa turística ecológica y religiosa de la provincia de Oriente.

A Actividades

Este maravilloso municipio es fiel devoto a San Antonio de Padua y por ende sus principales atractivos son enmarcados a este santo patrón. De igual manera, puede disfrutar el Valle del Río Sáname, El Mirador de Fosca, la Cascada y Reserva Forestal La Cuelga.

F Festividades

- Fiesta patronal de San Antonio de Padua - **Junio**
- Semana De La Cultura - **Septiembre**
- Ferias Y Fiestas - **Enero**
- Fiesta de San Isidro - **Octubre**

G Gastronomía

Pan de sagú. Piquete de Cerdo. Mazamorra chiquita. Arepa corrida. Pan de Maíz. Sancocho de Gallina.

C Atractivos turísticos

- **Reserva Forestal y cascada La Cuelga**
Esta imponente cascada hace parte de los múltiples sitios de interés ecológicos del municipio de Fosca, en Cundinamarca. Turistas y propios prefieren este lugar por sus frías aguas y deslumbrante paisaje alrededor.
- **Santuario San Antonio de Padua**
Tiene por objeto proporcionar a los fieles os medios de salvación, predicando la Palabra de Dios y fomentando la vida litúrgica, principalmente mediante la celebración de la Eucarística y la Penitencia; practicando también formas aprobadas de la piedad popular.
- **Cascada de San Antonio**
Es uno de los cuerpos de agua que adornan la provincia de Oriente. Su nombre hace referencia al santo de Fosca quien, según los lugareños, hace todo tipo de milagros a las personas que la visitan.

- **Cascada de La Cuelga**
Esta imponente cascada hace parte de los múltiples sitios de interés ecológicos del municipio de Fosca, en Cundinamarca. Turistas y propios prefieren este lugar por sus frías aguas y deslumbrante paisaje alrededor.

Funza

CLIMA FRÍO

2.532 m.s.n.m / Temperatura: 9°C- 17°C
Ubicado en la provincia de Sabana Occidente



Acerca del municipio:

Se encuentra a 10 Kilómetros de la ciudad de Bogotá. Funza significa "Varón Poderoso" ciudad que en un principio recibió los nombres de Muequetá que significa "campo o sabana de labranza". Tiene más de 480 años de historia y se caracteriza por contar durante todo el año con una amplia oferta cultural, deportiva y artística, siendo sede de importantes eventos a nivel departamental y nacional.

Actividades

Cuenta con un escenario natural de gran importancia, ideal para el avistamiento de aves y ciclopaseos en zonas veredales.

Festividades

- Festival de arte y cultura Zaquesazipa **Noviembre**
- Festival Intercolegiado de Teatro - **Agosto**
- Festival de Verano - **Diciembre**

Gastronomía

Pelanga, Amasijos, Chicha, Masato, Mantecada, Almojábana, Postres, Gallina criolla y Fritanga.

Centro comercial Mícentro Funza

Cuenta con tienda para mascotas, el parque fue trasladado a zonas comunes al aire libre cumpliendo con los protocolos de bioseguridad. Tiene parqueadero con tarifas establecidas por el Municipio. El servicio de bicicletas es gratuito. Hay baños que cuentan con cambiadores para bebé.

Dirección: Carrera 13 # 16-85.
Barrio Centro Funza
Contacto: 3508044199
www.micentrofunza.com
gerencia@micentrofunza.com

 No acepta mascotas

Atractivos turísticos

• Parque Principal Capitán Ernesto Esguerra y Centro Histórico

En el Centro Histórico de Funza se encuentra este parque. Así se llamaba un pionero de la aviación colombiana. Dentro del parque se encuentran varios monumentos.

• Humedal Gualí

Es un área natural que vale la pena conocer por su biodiversidad en flora y fauna, además de tener una importancia de tipo histórica por la utilización de los humedales por parte de las poblaciones indígenas en la antigüedad e importancia de tipo ambiental para la conservación y preservación del mismo.

• Parroquia Santiago Apostol

Su arquitectura colonial la hace merecedora de una gran importancia histórica. Es considerada bien de interés cultural del municipio por ser una de las construcciones de mayor antigüedad.

• Biblioparque Marques de San Jorge

Ofrece servicios y espacios bibliotecarios, formativos e informativos, con recurso humano calificado e infraestructura adecuada. Se proyecta como un centro de desarrollo del pensamiento que permite a los funzanos reflexionar y visualizar un municipio proactivo que se piensa a sí mismo y genera oportunidades.

• Monumento a la Diosa Bachue

Ubicado en la parte central del parque principal, se desconoce la fecha exacta en que dicho monumento llegó al municipio, sin embargo se logró establecer que la pieza original sobre la cual se hizo el monumento es un tunjo de cerámica de 20 cms. que se encuentra actualmente en el Museo Nacional de Bogotá.

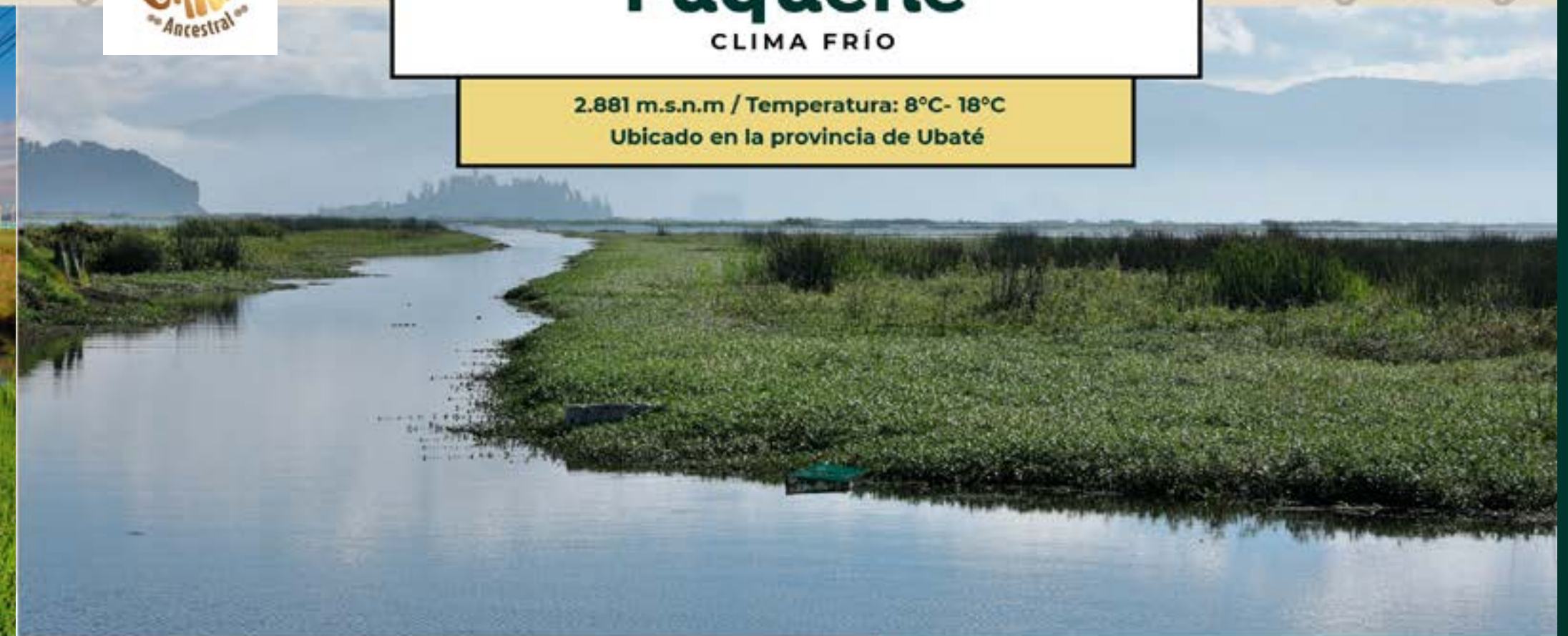
Este municipio pertenece a la



Fúquene

CLIMA FRÍO

2.881 m.s.n.m / Temperatura: 8°C- 18°C
Ubicado en la provincia de Ubaté



Acerca del municipio:

Ubicado a 94 km de Bogotá. Población fundada por la dama española Doña Teresa de Verdugo en 1542. En 1550 fue elevada a la categoría municipal. Cuenta con un majestuoso paisaje lacustre, enmarcado en montañas, donde la tradición y la relación del hombre con el agua de la laguna es vital y relevante.

Actividades

En su centro urbano y los bellos parajes de las veredas al borde de la laguna sagrada muisca de Fúquene, se convierten en tranquilas opciones para conocer y disfrutar en este municipio.

Festividades

- Ferias y fiestas tradicionales - **Octubre**

Gastronomía

Quesos doble crema y campesino. Quesadillas. Queso de cabeza. Gallina criolla. Morcilla. Huesos de cerdo. Productos lácteos. Sopas tradicionales del altiplano.

Agencia de viajes Ziguazinsa S.A.S

Dedicados a la promoción de un destino agro cultural que le permiten vivir experiencias en contacto con la naturaleza y el campo.

Dirección: Vereda Taravita Finca La Clemencia

Web: <https://ziguazinsa.com/>

Contacto: 3138175529- 3142990054

correo: ecoturismofuquene@gmail.com

 \$25.000 - \$800.000 COP

 Recibe niños de 0-14 años

 Acepta mascotas

Atractivos turísticos

• Laguna de Fúquene

Este ecosistema es uno de los más importantes del país, ya que abastece del recurso hídrico en actividades domésticas, agropecuarias e industriales a cerca de 650.000 habitantes; además es hábitat de varias especies migratorias y endémicas y brinda bienes y servicios ambientales a los habitantes de la región.

• Cueva del Perico

Cuenta con la imagen de la virgen de Guadalupe la cual se ha formado con el caer de una gotera la cual caído por años formando esta linda imagen.

• Páramo El Soche

Páramo natural con bosque nativo y excelente vista sobre la Laguna de Fuquene y el Municipio de Susa.

• Alto de Vocoy

Cerro natural ubicado en la vereda Chinzaque. Se divisa desde allí los verdes valles y su bosque nativo.

Hotel Refugio El Santuario

Cuenta con wi-fi gratis en zonas comunes, servicio de spa y sauna, además de servicio de masajes, estacionamiento gratis, salón de juegos, sala de reuniones y jardín Barcas de pedales para explorar la Laguna. Habitaciones con sistema de calefacción.

Dirección: Kilometro 22, vía Ubaté-Chiquinquirá

Contacto: 3107710151

www.comfacundi.com.co

asistente.fuquene@comfacundi.com.co

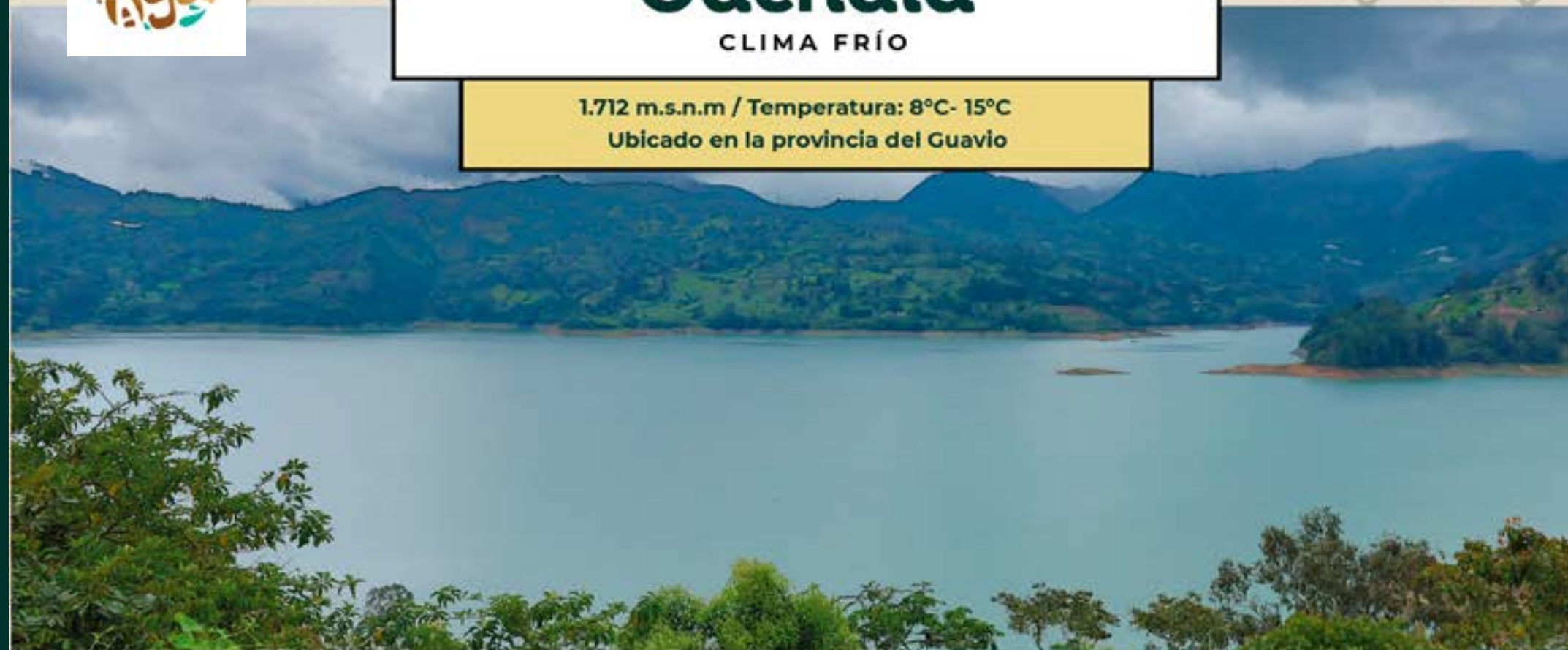
Este municipio pertenece a la



Gachalá

CLIMA FRÍO

1.712 m.s.n.m / Temperatura: 8°C- 15°C
Ubicado en la provincia del Guavio



Acerca del municipio:

Gachalá está ubicado en el oriente del departamento, en la provincia del Guavio a 120 km de Bogotá. En Lengua Chibcha quiere decir: "Vasija de barro o derrota de la noche". Con la invaluable riqueza del agua como fuente de vida y el embrujo verde de sus esmeraldas, Gachalá, ofrece atractivos turísticos ideales para vivir maravillosos momentos de diversión y descanso entre la naturaleza.

Actividades

Cuenta con hermosos paisajes, donde el agua es el elemento que se encuentra en toda su geografía, en cascadas, lagunas y riachuelos. Por este motivo, la tierra fue escogida como el lugar ideal para construir uno de los proyectos hidroeléctricos más importantes de América, el embalse del Guavio.

Festividades

- Cumpleaños de Gachalá - **Febrero**
- Feria ganadera de mitaca - **Junio**
- Festival Nacional Náutico y Ecoturístico del Guavio - **Octubre**
- Fiesta de San Isidro Labrador - **Octubre**
- Ferias y Fiestas - **Junio**

Gastronomía

Piquete Gachaluno (pollo, arepa y consomé). Mazamorra de maíz. Sopa de ruyas. Yotas. Quisbones. Melao de caña panelera. Chicha de Zupias. Arepas de maíz pelado.

Atractivos turísticos

• Embalse del Guavio

Reconocido como una obra maestra de la ingeniería, genera un promedio de 5.800 GW al año. Para su construcción se inundaron terrenos de cuatro municipios en una superficie total de 1.144.

• La Cascada golpe de agua y La Caída Natural

Esta caída natural es sitio turístico debido a su gran cascada y sus diferentes formas. Sus lindos paisajes hacen de este sitio un atractivo turístico. Ubicada en la vereda yonama -zaque.

• Alto de la Virgen

Este lugar de peregrinación, ofrece a los turistas un recorrido agradable. Es uno de los lugares turísticos con mayor afluencia de público y no es para menos, el pequeño templo junto con la gran imagen de la virgen ubicados en la cima pueden observarse literalmente desde cualquier lugar ya sea en lo rural o urbano.

• El Cañon Tormento

Este es un lugar únicamente para sentarse a escuchar los mitos y leyendas de la región o sencillamente leer un buen libro con melodías como las que produce el movimiento de las hojas de los árboles o el cantar de los animales que en él habitan.

• Centro Piscícola Puente Licio

Donde se puede observar todo el proceso de la producción de trucha y otras especies. En este lugar se practica el canotaje.

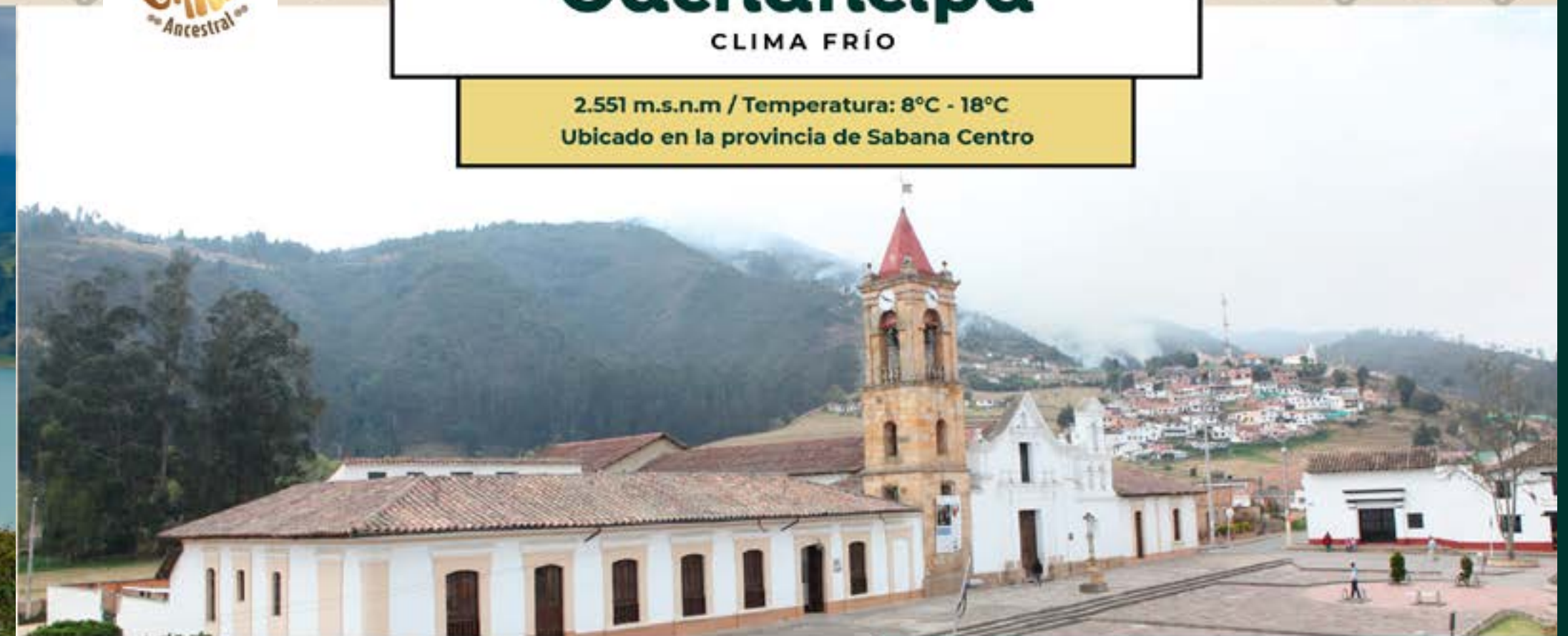
Este municipio pertenece a la



Gachancipá

CLIMA FRÍO

2.551 m.s.n.m / Temperatura: 8°C - 18°C
Ubicado en la provincia de Sabana Centro



Acerca del municipio:

Se encuentra ubicado a 35 kilómetros al norte de Bogotá. Proviene del vocablo "Gachana" que traduce "Enfermedad del Zipa", también se conoce como el "Valle de las Tristezas del Zipa" y era predilecto para curar los males del cuerpo y alma. Es un municipio de profunda herencia Muisca, que mantiene vivas sus tradiciones campesinas del altiplano. Su paisaje natural se adorna con los cultivos de flores, naciente actividad industrial y su arquitectura colonial, donde destacan preservadas iglesias y capillas, en su relevante patrimonio cultural y ecoturístico.

Actividades

Actividades culturales como visitar la casa cural que presenta un valor histórico por su arquitectura y construcción, también la casa de la cultura y la cripta de nuestra Señora de Lourdes. El Colín donde se puede realizar paseos ecológicos, recorrer senderos, tomar fotografías, respirar aire fresco, entre otras actividades ecoturísticas.

Festividades

- Festival de la Astronomía Chibcha - Mayo
- Día del Campesino - Mayo
- Fiesta de Santa Bárbara - Diciembre
- Aniversario del Municipio - Septiembre
- Semana Cultural Internacional

Gastronomía

Gallina fría con envuelto 3 puntas. Mantecada de quinua. Jugo de uchuva. Empanadas de carne.

Atractivos turísticos

• Balcón de la Virgen del Carmen

Está ubicado en la parte alta de la vereda de San Bartolomé, este altar lo construyeron los transportadores que veneran a su virgen protectora, de igual manera este sitio es un mirador desde donde se observa la mejor panorámica del municipio.

• Gruta de Nuestra Señora de Lourdes

Es una hermosa gruta formada por un nicho natural de piedra, en sus costados descienden aguas puras y cristalinas, crecen plantas y flores silvestres; a su alrededor, se teje una verde enramada con los brazos de eucaliptos, sauces y pinos, que invitan al descanso y meditación.

• Granja Agroturística Altamira

Está localizada en la vereda San Martín en el sector El Redil a tan solo cinco minutos del casco urbano. Es una granja integral donde el visitante puede interactuar con las diferentes prácticas agropecuarias típicas del campo gachancipeño.

• Centro Recreativo Remanso Muisca

Destinado a la recreación y el deporte. Cuenta con piscina recreativa con calefacción a gas, servicio de restaurante, cafetería, organización de reuniones parrilladas los fines de semana, variedad juegos deportivos.

• Museo Campesino

Una casa que tiene más de 200 años de construcción y que conserva intacta toda una estructura antigua y conserva dentro de ella utensilios y herramientas tradicionales utilizadas por los antiguos campesinos e indígenas músicas

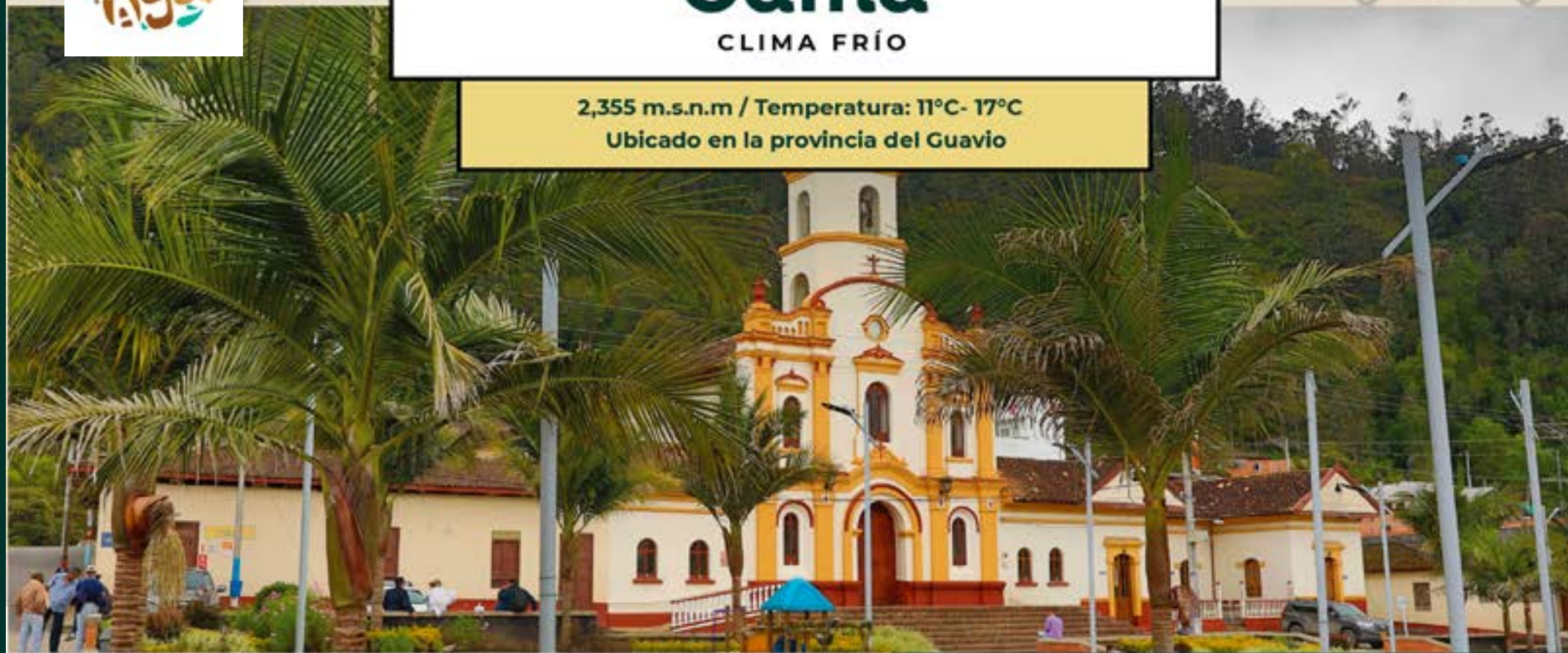
Este municipio pertenece a la



Gama

CLIMA FRÍO

2,355 m.s.n.m / Temperatura: 11°C- 17°C
Ubicado en la provincia del Guavio



i Acerca del municipio:

Se encuentra a 113 kilómetros al oriente de Bogotá. Gama significa en muisca "A vuestra espalda", municipio que fue territorio Chibcha, cuyo caserío estaba en el sitio de Pauso, hoy pueblo viejo. Sus parajes naturales bordeados por árboles siete cueros, cedros y helechos, resultan ser el mayor atractivo turístico de esta tierra indígena. Aquí, entre cascadas, puentes colgantes, cerros y bellos miradores, el visitante tendrá la oportunidad de conocer más de cerca el potencial agroturístico, cultural y gastronómico de este municipio.

A Actividades

Entre cascadas, puentes colgantes, cerros y bellos miradores, el visitante tendrá la oportunidad de conocer más de cerca el potencial Agroturístico, cultural y gastronómico de este municipio desarrollado por Gamenses pujantes y prestos siempre a servirle.

F Festividades

- Festival de la arepa y el retorno Gamense - **Agosto**
- Cumpleaños de Gama - **Mayo**
- Fiesta del Corpus Christi - **Junio**
- Fiesta de San Isidro - **Diciembre**
- Ferias y Fiestas - **Febrero**

G Gastronomía

Pollo campesino con arepa. Arepa de Laja. Sopa de Ruyas. Pollo Sudado. Sopa de Yotas. Tamal Gamense.

A Atractivos turísticos

• **Alto de los gavilanes o alto de la Virgen**
Es un mirador donde puedes disfrutar de la panorámica del municipio y realizar caminatas ecológicas.

• **Laguna La Esmeralda**
Se caracteriza por poseer un espejo de agua color esmeralda y un ecosistema de bosque andino y bosque alto andino, donde se encuentran especies como: Palma de corozo, gaque, cedro, bihao, curumacho, helechos, entre otros.

• **Puente Colgante Los Naranjos**
Está ubicado sobre el caudal de la hidroeléctrica del Guavio, su función es conectar la vereda los Naranjos con la vía Gama - Gachetá.

• **Palacio Municipal**
Posee dos plantas de arquitectura sencilla. En la primera planta se observan cuatro puertas amplias de madera y en la segunda un balcón amplio con barandas metálicas y dos ventanas con balcón y tejas de barro.

• **Parque Principal**
En sus esquinas hay pequeños jardines con arbustos. Lo representativo del parque son dos bustos; uno en honor al fundador del Municipio Juan Martín Romero y otro en conmemoración al Primer párroco de Gama.

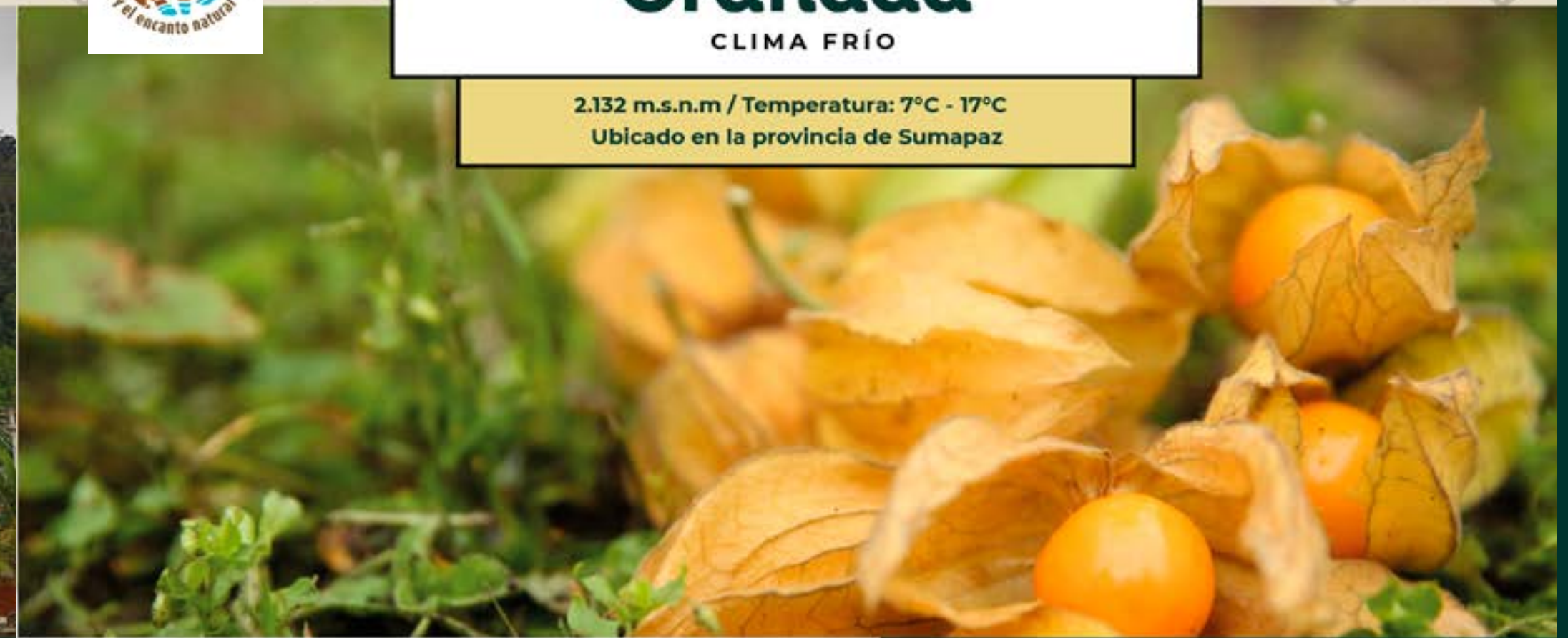
Este municipio pertenece a la



Granada

CLIMA FRÍO

2.132 m.s.n.m / Temperatura: 7°C - 17°C
Ubicado en la provincia de Sumapaz



i Acerca del municipio:

Llamada Puerta de Oro del Sumapaz. Este municipio se encuentra a 30 kilómetros de Bogotá. La base de su economía se sustenta principalmente en la agricultura y la ganadería y en un segundo lugar en la actividad comercial que se genera sobre el corredor vial, comprendido entre el centro poblado de San Raimundo y el centro poblado de San José. El municipio de Granada se constituye actualmente en una de las despensas agrícolas de la región del Sumapaz y del departamento por la gran cantidad y variedad de productos agrícolas y pecuarios de óptima calidad que produce.

A Actividades

Cuenta con hermosos paisajes, donde el agua es el elemento que se encuentra en toda su geografía, en cascadas, lagunas y riachuelos. Por este motivo, la tierra fue escogida como el lugar ideal para construir uno de los proyectos hidroeléctricos más importantes de América, el embalse del Guavio.

F Festividades

- Ferias Y Fiestas
- Semana Cultural
- Festival De La Arepa Y El Chorizo
- Reinado Departamental de la Uchuva - **Julio**

G Gastronomía

Arepas de Maíz Pelao, Chorizo, Lácteos, Cerdo a la Llanera.

A Atractivos turísticos

• **Jardines Ecológicos Varsana**
Es un hermoso palacio Hindú con zonas verdes ecológicas fundado por el Instituto de Vrindavan para la Cultura y Estudios Vaishnavas, es una entidad sin ánimo de lucro destinada a la preservación del patrimonio cultural e histórico de la cultura Hindú en el mundo.

• **Cascada el Hoyo**
Hermosa caminata ECOTURISTICA de bosque de niebla donde se encuentra una fuente hidrica con aproximadamente 40 mts donde se puede apreciar riqueza natural de flora y fauna.

• **Laguna Verde**
Espejo de agua de aproximados 3.500 mts2 con un contorno de vegetación. Al gritar se nubla y llueve o al hacer incendios también.

• **Monasterio Varsana**
Inicio en 1979, cultura védica, se basa en la filosofía del ser como alma espiritual estudian la ciencia de Dios.

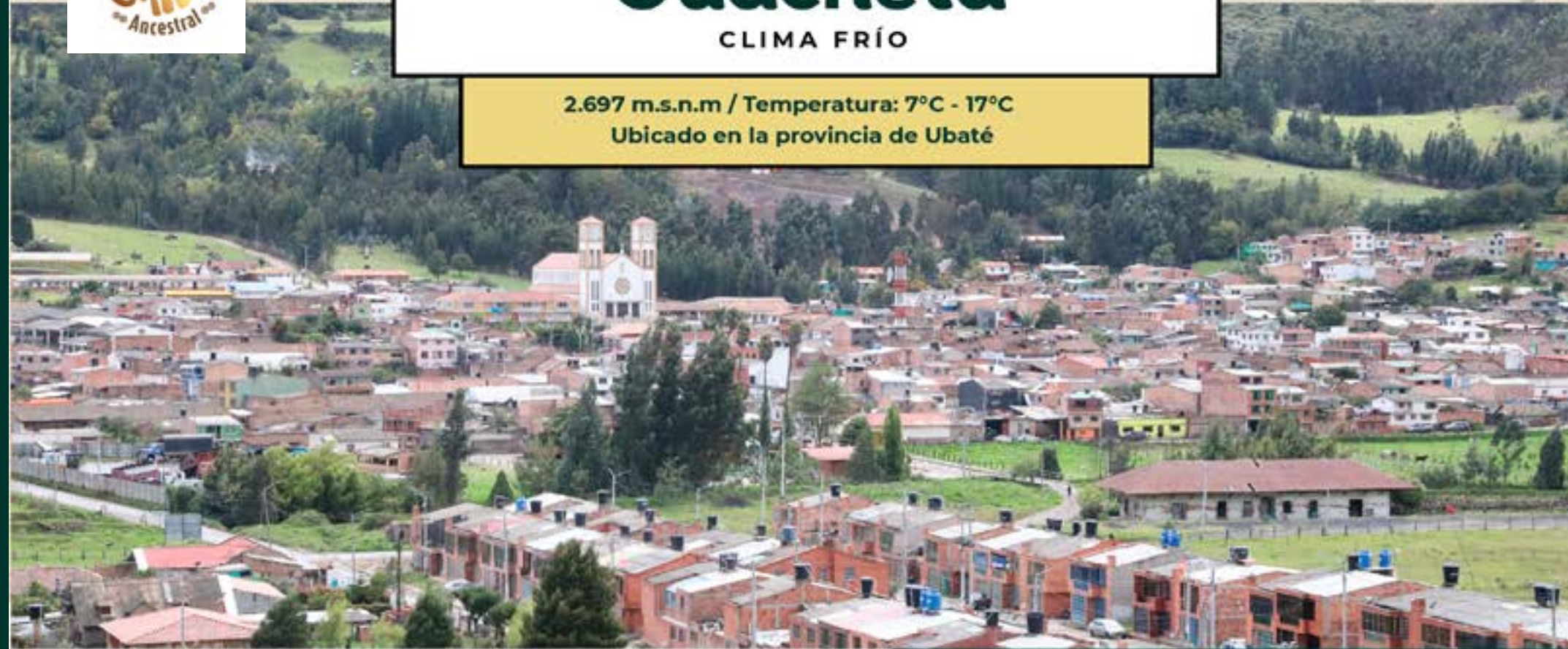
Este municipio pertenece a la



Guachetá

CLIMA FRÍO

2.697 m.s.n.m / Temperatura: 7°C - 17°C
Ubicado en la provincia de Ubaté



i Acerca del municipio:

Está ubicado a 95 km de Bogotá. Su nombre en lengua muisca significa "labranza de nuestro cerro. Guachetá destaca por sus bellos paisajes de altiplano, con frondosos bosques, bellísimos páramos y su arquitectura colonial. El municipio cuenta con muchos parajes que vale la pena conocer. Reconocida también como la ciudad carbonífera, agrícola y lechera de Colombia.

A Actividades

Entre los atractivos que te recomendamos conocer están los caminos reales, la capilla del cementerio, Hacienda Rabanal, El robledal, el Páramo del Rabanal donde puedes realizar diversidad de actividades ecoturísticas como caminatas ecológicas, picnic, senderismo, avistamiento de aves, fotografías, entre otras actividades.

F Festividades

- Fiestas del Minero y el Transportador en honor a la Virgen del Carmen - **Agosto**
- Ferias y Fiestas - **Agosto**
- Aniversario del municipio - **Marzo**

G Gastronomía

Gallina Criolla. Fritanga, Chanfaina. Papa salada.

A Atractivos turísticos

• Chorros de Peñas

Invasido por historias y leyendas sobre Goranchacha, cacique chibcha, hijo del sol y su séquito que enterraron tesoros en este cerro. Es una pequeña cascada que nace dentro de la montaña.

• Hacienda Rabanal

Es considerada como un lugar donde reina la paz y la armonía esta ubicada en la vereda Rabanal.

• Páramo del Rabanal

Es un hermoso paisaje también un lugar donde hay mucha humedad. El páramo es donde hay un gran nacimiento de agua que sus habitantes utilizan para vivir.

• Cerro del Nejito

Lugar donde se ocultó Luis Vargas Tejada y escribió en medio de las noches y frescas alboradas su frustrada la Conspiración Septembrina contra el libertador Bolívar.

• Planta Castilla

Lugar donde se recibe gran cantidad de carbón.

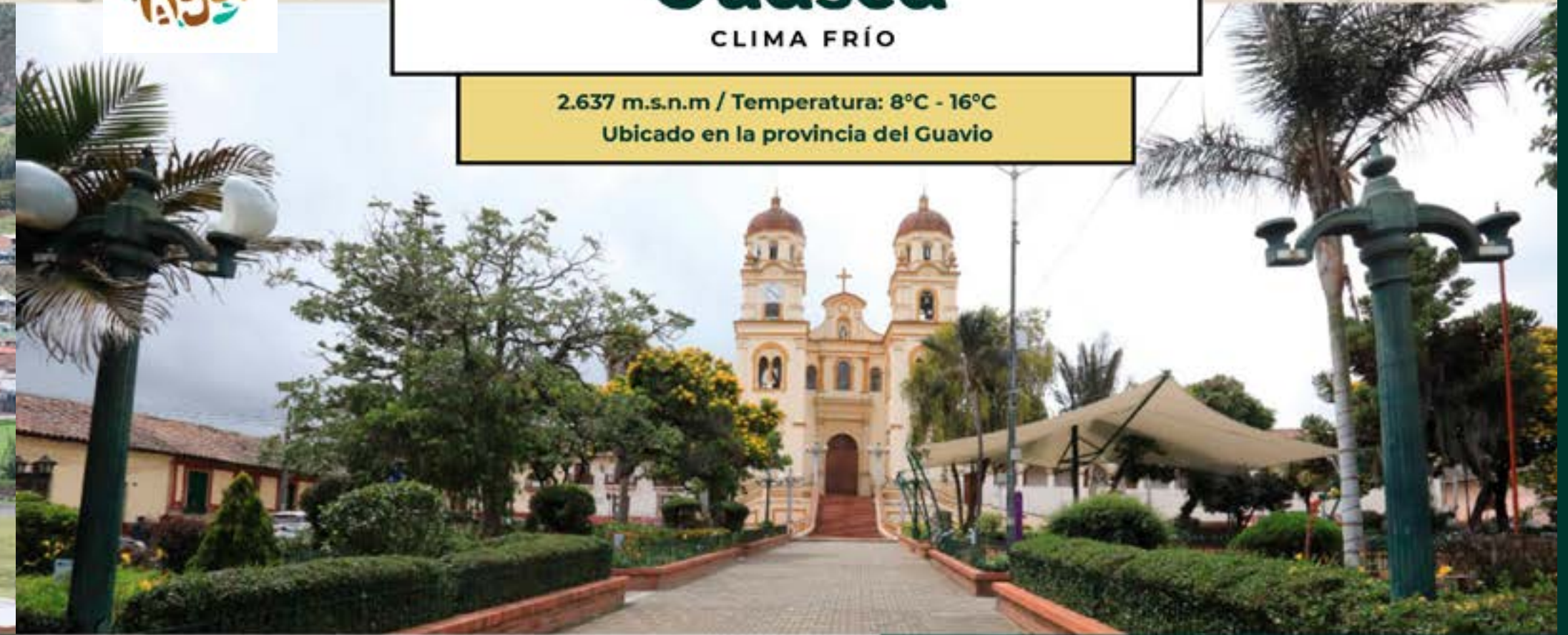
Este municipio pertenece a la



Guasca

CLIMA FRÍO

2.637 m.s.n.m / Temperatura: 8°C - 16°C
Ubicado en la provincia del Guavío



i Acerca del municipio:

Está ubicada a 51 km de Bogotá. Municipio de origen precolombino, el cual significa "Rodeado de Cerros". Destino que alberga la historia de los Muisca, quienes protegieron y adoraron esta región por su riqueza natural en un rito que se convirtió en la Leyenda del Dorado.

A Actividades

Este municipio se caracteriza por ser un lugar de descanso, con hermosos paisajes, rodeado de verdes campos, con aire fresco, donde claramente se escucha el trinar de la gran variedad de aves que viven en el territorio, como el Águila Real de Páramo, el Oso de Anteojos, el Venado cola Blanca, el Soche, Tinajos, Borugón, periquito de montaña, tucán de montaña de pico negro, aves acuáticas como el Pato Turrio, la Tingua Bogotana.

F Festividades

- Festival del rito de correr la tierra - **Octubre**
- Expoguasca - **Noviembre**
- Fiesta Patronal de San Jacinto - **Agosto**
- Ferias y Fiestas, exposición equina Grado B - **Agosto**
- Semana cultural, turística y ambiental - **Noviembre**

G Gastronomía

Papa y carne.

A Atractivos turísticos

• Lagunas de Siecha

Se trata de un ecosistema frágil, se un sitio que debemos proteger y hay que respetar a los habitantes locales. Se necesita tiempo y tener los ojos bien abiertos para advertir que en este lugar lluvioso y con clima paramuno existen riquezas que pueden dejarlo absorto y en una perplejidad profunda y casi genuina.

• Petroglifo Piedra Pajarito

Se localiza en los predios de la actual finca Cantaclaro, en la colindancia entre las veredas Flores y Santa Bárbara del municipio de Guasca (Provincia del Guavío, Cundinamarca). El área es atravesada por el río Aves que baja bordeando el cerro El Choche.

• Parque Nacional Chingaza

Es un tesoro natural y cultural del centro de Colombia, la magia de sus montañas guarda secretos y pensamientos heredados de los Muisca y los Guayupes, pueblos indígenas que resguardaban este territorio.

• Reserva Biológica el Encenillo

La Reserva Biológica Encenillo es un área protegida privada de la sociedad civil que se ha convertido en un ejemplo de restauración ecológica de un ecosistema estratégico que está en peligro.

• Páramo Grande de Guasca

Ubicado en el municipio de Guasca en la provincia del Guavío al oriente de Cundinamarca, el Páramo Grande hace parte del complejo de páramos de Chingaza.

Este municipio pertenece a la



Guasca

CLIMA FRÍO

2.637 m.s.n.m / Temperatura: 8°C - 16°C
Ubicado en la provincia del Guavío

Descubre más del municipio

Los siguientes prestadores turísticos hacen parte de una selección especial.

ALOJAMIENTO

Maloca Glamping

Todos los glamping están sobre Decks de madera con vista hacia el bosque nativo de la Región de Guasca. Las tarifas son para 2 y hasta 4 pax. Ofrecen actividades como plan velero, parapente y caminatas biológicas.

Paseo en Bicicletas de montaña para parejas. Tiene un fogadero, telescopio, conexión Wi-Fi gratuita. Cuenta con parqueadero privado.

Dirección: Mojon Km 27 Vía Guasca, Sec Las Cañadas
Contacto: 3182895596
<http://malocaglamping.com>
malocaglamping@gmail.com

\$ \$395.000 - \$460.000 COP

No recibe niños de 0-14 años

No acepta mascotas

Colibrí Encuentros

Establecimiento de alojamiento.
Dirección: Km. 28 Vía Guasca
Contacto: 3153579295 - 3115395381
colibriencuentros@gmail.com
<https://www.colibriencuentros.com/>

\$ \$170.000 - \$300.000 COP

Acepta mascotas

Naturaleza Muisca SAS

Establecimiento de alojamiento. Zona de parqueadero para clientes. En las cabañas está incluido el desayuno y caminata por sendero ecológico.

Dirección: Finca Santa Gadea de Chipatá, vereda La Floresta.
Contacto: 3132770298/3202479002
hernandojulian@hotmail.com
www.naturalezamuisca.com

\$ \$200.000 - \$270.000 COP

Café La Huerta

Hotel y Restaurante de cocina de autor gourmet. El hotel cuenta con zona de masajes, salón de eventos para 50 pax, parqueadero, wifi, room service y restaurante. Para los huéspedes el restaurante funciona hasta las 9:30 p.m. y la recepción hasta las 10:00 p.m. Cuentan con operadores locales para realizar recorridos a las reservas naturales.

Dirección: Vereda San Isidro- Finca La Huerta - Siecha
Contacto: 3157420999
<https://www.cafelahuerta.com/reservas@cafelahuerta.com>

\$ \$190.000 - \$365.000 COP

Acepta mascotas

El Monte Teepee

Ofrecen caminatas cidromontañismo yoga, cabalgatas, parapente, pesca deportiva y aguas termales.

Dirección: Vereda Santa Lucía
Contacto: 3142450538
elmonteteepeehostel@gmail.com
<http://www.elmonteteepeehostel.com/>

\$ \$350.000 - 385.000 COP

Acepta mascotas con costo adicional

Posada El Páramo

Establecimiento de alojamiento. La reserva se debe hacer con 3 días de antelación.

Dirección: Vereda La Trinidad de Guasca Reserva Natural Bosque de Niebla
Contacto: 3118859492
paramoposadaecologica@gmail.com
<https://www.facebook.com/PosadadelParamo/>

\$ \$100.000 - \$320.000 COP

Acepta mascotas por \$50.000 COP extra

Hacienda El Salitre

Establecimiento de alojamiento.
Contacto: 7170853/5300038
info@haciendaelsalitre.com
www.haciendaelsalitre.com

revisar en la web

Estancia San Antonio

Establecimiento de alojamiento.

Dirección: Vereda Pastor Ospina Finca La Bermeja II
Contacto: 3204748839/3202393460
sanantonlo.estancia@gmail.com
<https://estanciasanantonlo.com/>

\$ \$320.000 - \$375.000 COP

Acepta mascotas

Jardín Colibrí Escuela de Vida

Establecimiento de alojamiento.

Dirección: Vereda el Santuario Reserva Nacional de la Sociedad Civil
Contacto: 3153738004
jardincolibri@gmail.com
www.jardincolibri.com

\$ \$190.000 - \$250.000 COP

No acepta mascotas

Finca El Recreo Hotel

Establecimiento de alojamiento. Los fines de semana no se pierda la oportunidad de degustar el delicioso platillo con el sello inconfundible de la casa. Veniga a vivir una experiencia construida para conectar las maravillas del campo con los pequeños detalles de la vida moderna. Los mejores recuerdos empiezan aquí.

Dirección: Vereda Flores, Finca El Recreo Km 1 vía Guasca-Bogotá
Contacto: 3133389267/3124854778
fincaelrecreohotel@gmail.com
www.hotelfincaelrecreo.com.co

\$ \$180.000 - \$230.000 COP

Acepta mascotas

Hacienda Betania

Establecimiento de alojamiento.

Dirección: Vereda Trinidad a 5 kilómetros de la vía principal
Contacto: 3202479002
<https://hotelhaciendabetania.com/web/truchamuisca@hotmail.com>
hernandojulian@hotmail.com

Este municipio pertenece a la



Guasca

CLIMA FRÍO

2.637 m.s.n.m / Temperatura: 8°C - 16°C
Ubicado en la provincia del Guavío

Descubre más del municipio

Los siguientes prestadores turísticos hacen parte de una selección especial.

ALOJAMIENTO

CantaClaro Hospedaje Campo

Organización de caminatas por ecosistemas de Bosque Alto Andino y Páramo, realización de Rutas en Bici en donde disfrutará de bellos paisajes de la Región.

Contacto: 3330309132
<https://cantaclaro.com.co/>
info@cantaclaro.com.co

Finca Suasie

Organización de caminatas por ecosistemas de Bosque Alto Andino y Páramo, realización de Rutas en Bici en donde disfrutará de bellos paisajes de la Región.

Contacto: English: +57 3132241826
+57 3182112120 (solo wa)
<https://fincasuasie.com/>
contacto@fincasuasie.com

Posada El Páramo

Deben ir con reserva con 3 días de antelación.

Dirección: Vereda La Trinidad de Guasca Reserva Natural Bosque de Niebla
Contacto: 3118859492
Facebook: PosadadelParamo
paramoposadaecologica@gmail.com

\$ \$100.000 - \$320.000 COP

Acepta mascotas pagando \$50.000

ACTIVIDADES

Reserva Ecológico Chingaza

Se realiza Turismo restaurativo. Los Turistas pueden adoptar su propio árbol y pueden sembrarlo. Se trabaja con la cultura Ancestral en el Páramo. Educación ambiental con la primera infancia. Prestan servicios dentro del Parque Chingaza y también en la región del Guavío. Turismo de Naturaleza.

Dirección: Vereda La Trinidad, Finca Palacio
Contacto: 3103815504/3206923236
ecopalaciochingaza@gmail.com

\$ \$15.000 - \$40.000 COP

No acepta mascotas

Basilica Menor De San Jacinto

El templo de San Jacinto, en el municipio de Guasca, en Cundinamarca, fue proclamado por el Vaticano como Basilica menor, un honor que se le da a pocas iglesias en el mundo.

Dirección: Carrera 3 #3-36
Contacto: 3202738264/ 8573156
www.basilicasanjacinto.com
parroquiassanjacinto@hotmail.com

Reserva Biológica El Encerillo

Contacto con la naturaleza. Programa de restauración ecológica.

Dirección: Vereda La Trinidad, Sector Pueblo Viejo
Contacto: 321 312 4691/3112118729
<https://natura.org.co/reservas/reserva-biologica-encerillo/>
[fundacionnatura@natura.org.co/](mailto:fundacionnatura@natura.org.co)
cfcastillo@natura.org.co

\$ \$19.000 - \$34.000 COP

No acepta mascotas

Reserva Natural El Chochal de Siecha

Establecimiento de alojamiento rural. Secreto mágico, escondido en la montaña, armonía total con la naturaleza, no es un sitio encantador, es un lugar encantado. Contacto con la Fauna y Flora, proyectos de reforestación. Cuenta con su propio vivero.

Dirección: Vereda La Trinidad, Parte Alta, paso hondo
Contacto: 3153344375/3142379970
luisbalzateg@hotmail.com

\$ \$10.000 - \$60.000 COP

Acepta mascotas con requisitos

Reserva Natural Caminando por Nuestro Futuro

Visita al bosque Andino para salir al mirador del Valle del Guavío y pasar al Frailejón Espeletia Grandi Flo-ra. Se visita luego el comedero del Oso y se continúa a otro Frailejón. Recorrido de 4 o 5 horas de acuerdo al clima y el paso del Turista.

Dirección: Alto de la Cuchilla
Contacto: 3124809518
juliangonzalezsanchez.2019@gmail.com

\$ \$12.000 - \$25.000 COP

No acepta mascotas

Reserva Natural El Zoque (Reserva Natural de la Sociedad Civil)

Promotores de experiencias de naturaleza, promotores en gestión de conservación ambiental, talleres de educación ambiental y ecoturismo sostenible.

Dirección: Km 6,5, vía Guasca-Gachetá, vereda Pastor Ospina.
Contacto: 3213900086 Reservas
reservaelzoque@gmail.com
www.reservaelzoque.co

\$ \$40.000 - \$100.000 COP

No acepta mascotas

No recibe niños de 0-5 años

AndareGuiando

Organización de caminatas por ecosistemas de Bosque Alto Andino y Páramo, realización de Rutas en Bici en donde disfrutará de bellos paisajes de la Región.

Dirección: Carrera 9 # 2A-16 Barrio El Rubí
Contacto: 3045448865
andareguiando2019@gmail.com

\$ \$80.000 - \$180.000 COP

Acepta mascotas



Guatavita

CLIMA FRÍO

2.724 m.s.n.m / Temperatura: 9°C - 18°C
Ubicado en la provincia del Guavio



Acerca del municipio:

Ubicado a 75 Km de Bogotá. Significa en idioma Muisca “fin de la labranza” o “punto de la sierra”. Guatavita, la capital religiosa de los Muiscas, en cuya laguna sagrada, templo máximo de su veneración a Chie, (el agua). El turismo se ha convertido en una importante actividad económica que promueve el desarrollo y bienestar de una comunidad unida, que busca en su forma de vida amable, solidaria y orgullosa, promover grandes artistas. La música, la danza y las artesanías hacen que Guatavita sea un centro cultural relevante en la región.

Actividades

Más que solo visitar el pueblo o la laguna de Guatavita puedes vivir experiencias únicas en la naturaleza ya que sus alrededores brindan hermosos paisajes. A frente de este pueblo está El embalse de Tominé, una hermosa represa de agua rodeada de montañas.

Festividades

- Festival de Danza por parejas - **Marzo**
- Festival de Raigambres y Tradiciones Campesinas - **Septiembre**
- Ferias y Fiestas - **Noviembre**
- Festival del Dorado - **Septiembre**
- Concurso nacional de bandas sinfónicas infantiles “PEDRO HERIBERTO MORÁN VIVAS” - **Octubre**
- Fiesta de la Virgen del Carmen - **Julio**

Gastronomía

Fritanga, Conejo, Sopa de cuchuco, Sopa campesina, Trucha, Postres.

Atractivos turísticos

• Embalse de Tominé

Es un cuerpo de agua que se extiende por terrenos de la cabecera municipal de Guatavita y el municipio de Sesquilé. Hace parte del sistema hídrico de la Sabana de Bogotá junto con los embalses del Sigsa y Neusa.

• Parque regional natural Vistahermosa de Monquentivá

Se declara Parque Natural Regional. contribuye a la conservación de la biodiversidad y los servicios asociados de las zonas de recarga y regulación hídrica de la cuenca del río Guavio.

• Museo Indígena

Es un pequeño museo que celebra la cultura y la tradición del pueblo Muisca. Está lleno de leyendas e historia, los guías suelen ser jóvenes indígenas voluntarios que transmiten su cultura de forma mágica.

• Museo Religioso

Es una galería donde se encuentran varios objetos que son vestigios religiosos del pueblo original; también es conocido como Museo de las Reliquias de Guatavita. Entre sus principales objetos se encuentran túnica, baúles, estatuas de santos, imágenes y otros recuerdos.

• Plaza de Toros La real Maestranza

Su estilo español se refleja en sus tejas, sus rinconadas y muros blancos. Se encuentra en la entrada principal del parqueadero de Guatavita, es considerada la plaza de toros más bella de la región.

• Plaza y fuente de la cacica

En esta fuente se encuentra tallada en piedra el monumento a la cacica infiel, detrás de ella se relata el poema de la cacica infiel. Sitio en el cual los turistas arrojando una moneda piden un deseo que será concedido por la Cacica.



Guatavita

CLIMA FRÍO

2.724 m.s.n.m / Temperatura: 9°C - 18°C
Ubicado en la provincia del Guavio

Descubre más del municipio

Los siguientes prestadores turísticos hacen parte de una selección especial.

ALOJAMIENTO

Bajo El Cielo Glamping

Medicina ancestral y mitología muisca.

Dirección: Vereda Montecillo Guatavita

Contacto: 3103041133

https://www.bajoelcieloglamping.com/
bajoelcieloglamping@gmail.com

\$230.000 - \$690.000 COP

Reciben niños desde los 7 años

Acepta mascotas

Altozano Cabañas Hostel

Ofrecen desayuno a la habitación, wi-fi, parqueadero, es pet friendly y actividades como: equitación, caminatas y bicicletas. Las tarifas son por cabaña por pareja y cuentan con una cabaña familiar para máximo 5 pax por un valor de 460.000 COP.

Dirección: Vereda Montecillo.

Finca El Estino

Contacto: 3142240415

Instagram: altozanoguatavita
alojamiento.altozano@gmail.com

\$250.000 - \$350.000 COP

Acepta mascotas

EL Encanto Dorado SAS

RNT 114108

Cabaña tipo Glamping, cuenta con cama doble, baño privado. Contacto con la naturaleza, estacionamiento gratis. Ofrece servicio de alimentación, decoración para evento especial.

Dirección: Vereda Chaleche, Finca Santa

Marta. Vía veredal Las Carboneras

Contacto: 3106073812

Correo:

encantadoradoreservas@gmail.com

\$150.000 - \$230.000 COP

Apto para niños

Acepta mascotas

La Tribu

Cuenta con espacios amplios, distancia entre cada alojamiento. Sus camas son cómodas y su servicio de excelencia. El establecimiento cuenta con un Chef experimentado para preparar las comidas. Promueven la siembra de árboles nativos y hay actividades de senderismo.

Dirección: Vereda Tomine De Blancos

Finca La Palestina

Contacto: 3224699256

Facebook e Instagram: la tribu glamping
matarazonag@gmail.com
la.tribu.glamping@gmail.com

\$270.000 - \$440.000 COP

Acepta mascotas

Aviva Guatavita

RNT 118580

Cuenta con bar, restaurante, discoteca, zona de juegos, zonas verdes, parqueadero privado sin costo para huéspedes. Zona de camping, habitaciones privadas y compartidas. Alojamiento en cabaña. Servicio de cafetería hasta la 1 a.m. durante el fin de semana.

Dirección: Cra 7a # 4-59, Guatavita

Instagram: @avivaguatavita

Contacto: 3046166635/3007876239

Correo: avivahostal@gmail.com

\$35.000 - \$210.000 COP

Recibe niños mayores de 2 años

Acepta mascotas

Encubo Glamping

Contenedores modificados con malla catamarán, fogata, terraza, BBQ con vista al lago.

Dirección: Kilometro 1 Vía Guatavita

Gasca, Vereda Montecillos

Contacto: 3112284454

www.encuboglamping.co

rafael.galvis@gmail.com

\$280.000 - \$370.000 COP

Acepta mascotas

Glamping Colombia

Servicios de parapente, vuelos de helicóptero por la parte cultural de guatavita. Hay cata de cerveza local. Actividades como fogatas, pic nic y recorridos en bicicleta. Incluyentes con la comunidad LGTBI.

Dirección:

Vereda Tomine De Indios - Camu

Contacto: 3112589871

http://www.glamping-colombia.com/

info@glamping-colombia.com

\$320.000 - \$380.000 COP

Acepta mascotas

Moonlight Glamping Colombia

Hospedaje en domos geodésicos de madera con vista al Embalse de Tominé. Parapente, escalada en roca, senderismo y velerismo. La tarifa más económica es para entre semana y la más costosa para los fines de semana, se cobra por pareja y tiene el desayuno incluido y una botella de vino. Los deportes extremos y náuticos son tercerizados con contactos.

Dirección: Vereda Villa Olga

Contacto: 3052448146

Facebook: <https://www.facebook.com/MoonLight-Glamping-Colombia-117633639776115/>

moonlightglampingco@hotmail.com

moonlightglampingco@hotmail.com

\$260.000 - \$380.000 COP

No acepta mascotas

ACTIVIDADES

Experiencias Guatavita Sas

Alojamiento Glamping- Biciturismo-actividades náuticas-senderismo. Ofrecen varias experiencias como: moto acuática, jetski con dona, biciletas, cuentan con triler de mascotas, alojamiento de glaamping, kayak, paseo en vela, paseo en lancha, astronomía, esquiar. 280.000 - 390.000.

Dirección: Vereda Montecillo,

Finca San Luis

Contacto: 3122477098

www.experienciasguatavita.com

info@experienciasguatavita.com

experienciasguatavita@gmail.com

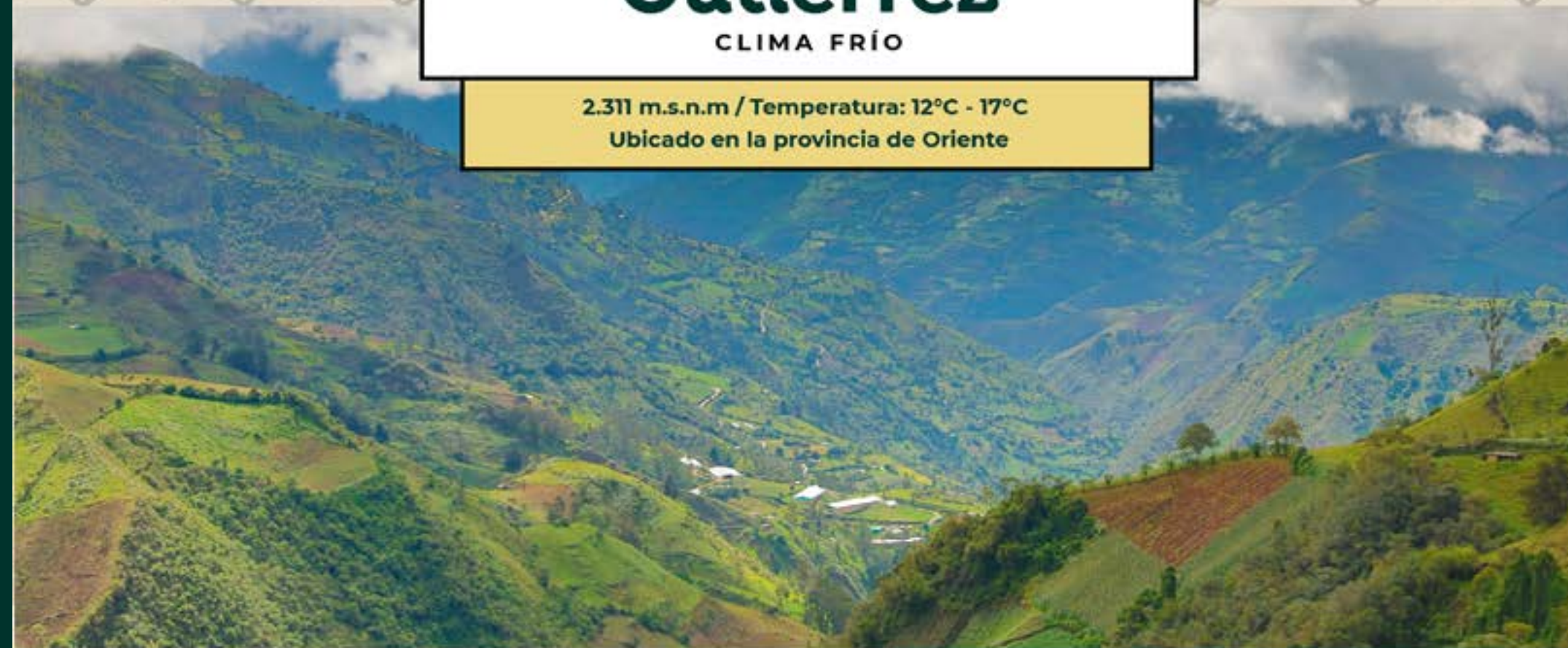
\$70.000 - \$390.000 COP

Acepta mascotas

Gutiérrez

CLIMA FRÍO

2.311 m.s.n.m / Temperatura: 12°C - 17°C
Ubicado en la provincia de Oriente



i Acerca del municipio:

Se encuentra a 77 kilómetros desde la ciudad de Bogotá. El municipio de Gutiérrez se caracteriza por sus riquezas naturales, considerado un paraíso hídrico y natural en el oriente cundinamarqués: resalta la belleza de sus verdes paisajes, y el árbol siete cueros con sus hojas color lila es uno de los más representativos. Cuenta con terrenos ideales para la práctica de ecoturismo, ciclomontañismo, cabalgatas, campercross y motocross. Se destaca el páramo de Las Mercedes, y parte del páramo de Sumapaz, allí habitan diversas especies de animales, como el tigrillo, los armadillos, osos de anteojos y el águila. Es un pueblo por tradición religioso, la Virgen del Carmen es considerada patrona de los gutierrenses. La actividad económica que predomina en la región es la agricultura y la ganadería. Es un lugar maravilloso para encontrarse con la naturaleza.

A Actividades

Este municipio es rico en ecosistemas de páramo. Sus montañas son un deleite visual gracias al color lila del siete cueros y el verde profundo de los arrayanes y cedros. Las cascadas son un atractivo natural que resalta a la vista, destacan ríos como: Gallo, Clarín Taguate y El Río Blanco. Es un lugar ideal para la práctica de senderismo, turismo ecológico, avistamiento de aves.

F Festividades

- Festival del Frijol y ferias y fiestas - **Marzo**
- Fiesta de la Virgen del Carmen - **Julio**
- Día del Campesino - **Septiembre**

G Gastronomía

Pan de sagú, frijoles bolaroja. Cocido de gallina, Envueltos de maíz, Panela con queso campesino, Melcochas de panela batida y diferentes roscas y achiras de sagú.

A Atractivos turísticos

• Páramo del Sumapaz

El municipio de Gutiérrez cuenta con una gran riqueza hídrica, el 47% de la extensión del municipio pertenece al páramo del Sumapaz. Actualmente se cuenta con una ruta creada, hacia el sector de Correderos, en los límites con el municipio de Uña, en donde se han llevado turistas a reconocer el territorio.

• Páramo de las Mercedes

Se pueden conocer numerosas especies que habitan en la región, acampar, realizar senderismo y montañismo.

• Alto de la Cruz

Ubicado en la vereda del Carmen, aproximadamente a 10 minutos del pueblo en carro, y 35 minutos a pie. Desde allí se puede apreciar la belleza de sus paisajes, se observa el casco urbano, y algunas veredas del municipio.

• Cascadas Vereda El Salitre

Reflejan uno de los recursos naturales más abundantes en el municipio de Gutiérrez, el agua. Son aproximadamente 23 cascadas, algunas de ellas pueden ser recorridas por visitantes, teniendo en cuenta las condiciones climáticas.

• Monumento a las víctimas

Se ubica en la Vereda la Concepción. Representa un homenaje a 35 soldados y 3 suboficiales, que perdieron su vida por un ataque guerrillero el día 8 de Julio de 1999 en ese lugar.

Este municipio pertenece a la



Junín

CLIMA FRÍO

2.335 m.s.n.m / Temperatura: 8°C - 18°C
Ubicado en la provincia del Guavío



i Acerca del municipio:

Está ubicado a 89 km de Bogotá. Se ubica en medio de parajes montañosos y climas variados donde podrá deleitarse con el color de los cultivos de frijol, maíz, calabaza, arracacha, papa y arveja. Frutales: Tomate, Granadilla, Uchuva, Lulo, Guayaba y mora. Uno de sus atractivos principales es la caída de agua de aproximadamente 50 metros de altura, inmersa en una exuberante vegetación propia del bosque de niebla presente en el sector.

A Actividades

En Junín se destacan las artesanías en fique, accesorios, bolsos, carteras y demás elaborados a mano así que no dudes en llevarte un recuerdo artesanal de Junín. También se pueden visitar las Posadas campesinas que cuentan con una gran vista panorámica al río, el salón de eventos y balneario la Palmas, las piscinas de aguas termales La Peña ideal para disfrutar de las propiedades medicinales de sus aguas.

F Festividades

- Festival Agropecuario, Turístico, Ecológico y Cultural
- Fiesta Patronal de la Virgen del Rosario - **Octubre**
- Festival de la Fraternidad - **Julio**

G Gastronomía

Cordero asado o sudado, criadillas, fritanga, gallina y trucha (del Sisga o de criadero). Cocido de Costilla de Cerdo, Arepas de Maíz Pelao, Pan de Sagú, Garullas. Arepas en Laja, Yotas, Buñuelos, Envueltos de Mazorca, Mazamorra.

A Atractivos turísticos

• Alto de los Reyes

Ubicado a 500 metros del casco urbano, allí encontraras monumentos, esculturas construidas en hormigón con armazón de hierro.

• Cascada de Sueva

Tiene una caída de agua de 50 metros de altura y está rodeada plenamente por especies vegetativas.

• Laguna Negra

Múltiples senderos que recorrieron los muiscas ahora son caminos de arrieros y conducen a las maravillas naturales, donde abundan musgos, quiches y frailejones. Las lagunas son la muestra de que la riqueza hídrica en Junín, está en todas partes.

• Parque Ararat

Estos monumentos fueron construidos en piedra y en una finca de seis fanegadas que Jiménez compró en 1945 y que los creadores bautizaron con el nombre de Ararat.

• Reserva Natural de Carpanta

Una de las pocas Reservas Naturales privadas en Colombia, está cubierta principalmente por selva húmeda.


Este municipio pertenece a la



La Calera

CLIMA PÁRAMO

2.718 m.s.n.m / Temperatura: 7°C - 16°C
Ubicado en la provincia del Guavío



i Acerca del municipio:

Ubicada a 19 kilómetros de Bogotá, La Calera era llamada "cercado prestado". Su cercanía a la capital la convierte en un destino que brinda variedades a sus visitantes. Las artesanías son de gran mercado cultural para los visitantes, tejidos en lana, atractivos turísticos para todos los gustos; fácilmente encontramos diversas propuestas de restaurantes típicos y hospedajes rurales para disfrutar del paisaje montañoso y tranquilo. Sus actividades económicas principales son: la producción agrícola (papa, cebolla y hortalizas), flores, ganadería, producción de agua mineral, y la gastronomía. Su zona de influencia del PNN Chingaza y sus cuencas hídricas Río Blanco y Río Teusaca, hacen de este municipio uno de los destinos turísticos más llamativos de la región.

A Actividades

Cuenta con hermosos paisajes, donde el agua es el elemento que se encuentra en toda su geografía, en cascadas, lagunas y riachuelos. Por este motivo, la tierra fue escogida como el lugar ideal para construir uno de los proyectos hidroeléctricos más importantes de América, el embalse del Guavío.

F Festividades

- Festival La Calera gastronómica - **Junio**
- Festival A Comer Arepa - **Septiembre**
- Fiesta del Campesino - **Junio**
- Aniversario del Municipio - **Mayo**

G Gastronomía

Envueltos, Arepa y Pan de Maíz Pelao, Agua de Panela y Queso, Almojábanas, Pan de Yuca, Masato y Avena Fría, Fritanga.

A Atractivos turísticos

• Parque Natural Nacional Chingaza

Es un tesoro natural y cultural del centro de Colombia, la magia de sus montañas guarda secretos y pensamientos heredados de los Muisca y los Guayupes. En la actualidad es refugio de fauna y flora de los Andes que revelan al visitante el secreto de la vida.

• Peña de Tunjuaque

Montaña emblemática del municipio, ubicada al oriente del pueblo. Su nombre significaba "Mirador de los pueblos", para las civilizaciones que habitaban estos territorios (Muisca).

• Capilla Colonial Nuestra Señora del Rosario

La recuperación de esta construcción colonial, de infinito valor religioso, histórico, cultural y patrimonial, constituye un referente de la identidad cundinamarquesa y un hito turístico del municipio y la región.

• Cerro del Mohan

Cuenta con una hermosa vista del Paisaje, ubicado entre la Peña de Tujaque y el Cerro Verde. Reconocido como el Cerro encantado, el sitio misterioso, compuesto de arena.

Este municipio pertenece a la



La Calera

CLIMA PÁRAMO

2.718 m.s.n.m / Temperatura: 7°C - 16°C
Ubicado en la provincia del Guavío

Descubre más del municipio

Los siguientes prestadores turísticos hacen parte de una selección especial.

R RESTAURANTE

La Gloria

MEDITERRANEA, ITALIANA, VEGETARIANA.

Dirección: Carrera 4 # 6-47

Barrio Entre Rios

Contacto: 3228929757

www.lagloria.co

hola@lagloria.co

\$ \$37.000 - \$90.000 COP

🐾 Acepta mascotas con reserva

A ACTIVIDADES

Observatorio de colibríes

La tarifa más alta es para adultos y la más baja para niños entre 2 y 10 años. Menores de 2 años no pagan. Por el momento solo tienen habilitada una cabaña para alojamiento con capacidad de 3 pax. Por pandemia no tienen completamente habilitado Bed&Breakfast. Horario de atención únicamente de martes a sábado de 9am a 4pm, los días domingo y lunes cerrado.

Dirección: Vereda frailejona,

variante frailejona,

Contacto: 3174044493 / 3118513112

[https://www.observatoriodecolibries.com/](https://www.observatoriodecolibries.com/contact)

contact

observatoriodecolibries@gmail.com

\$ \$10.000 - \$25.000 COP

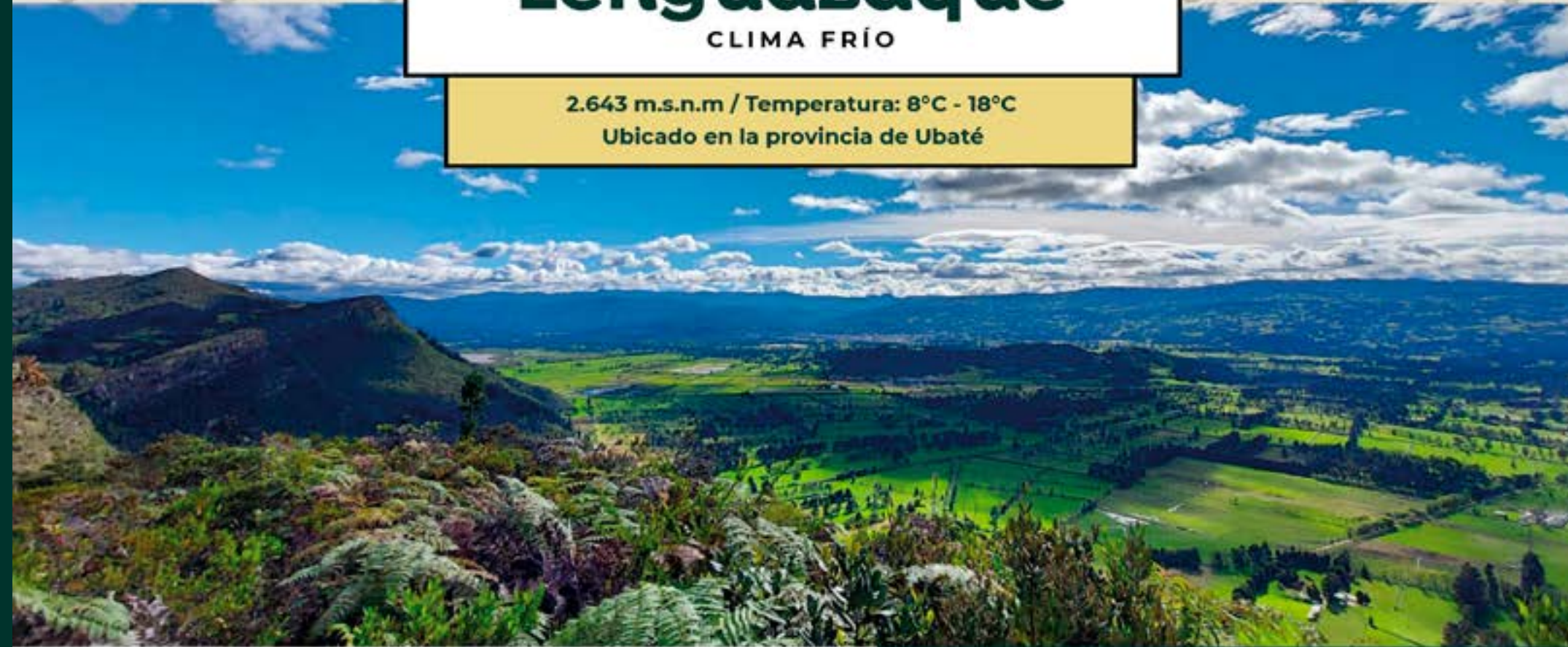
🐾 No acepta mascotas



Lenguazaque

CLIMA FRÍO

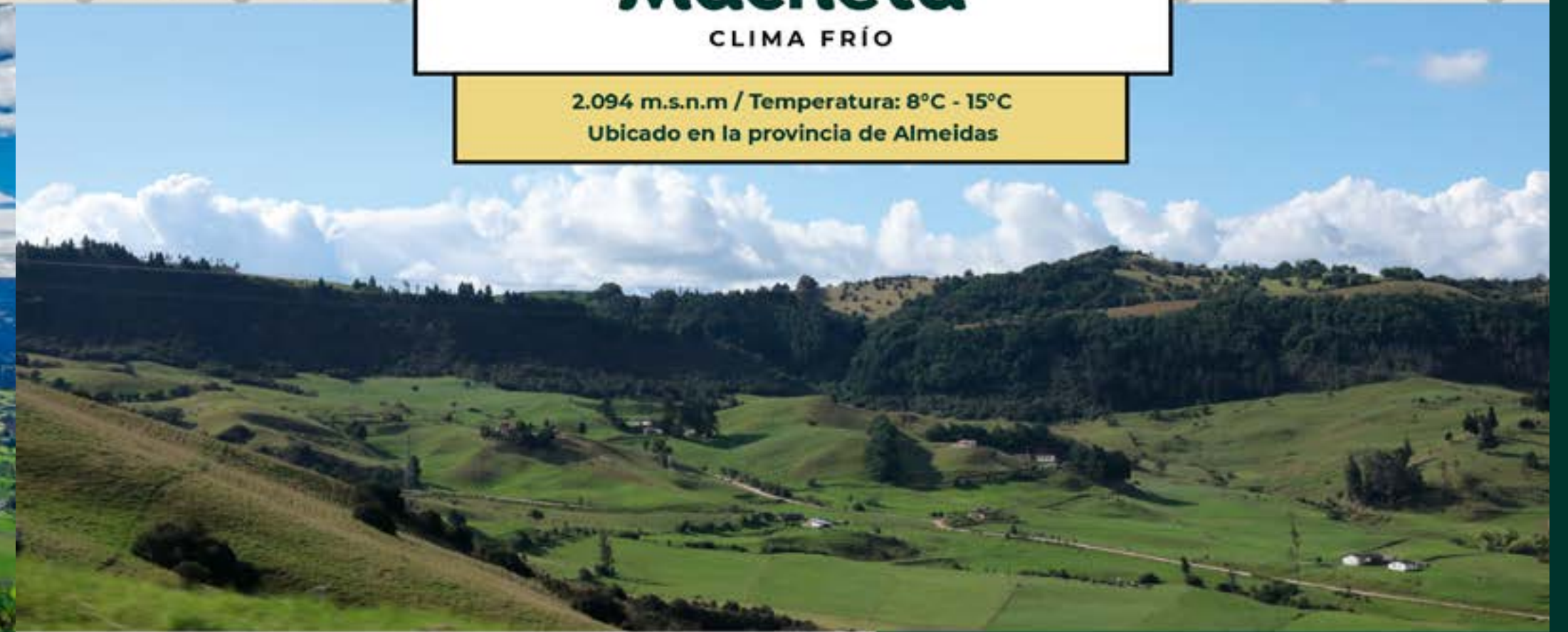
2.643 m.s.n.m / Temperatura: 8°C - 18°C
Ubicado en la provincia de Ubaté



Machetá

CLIMA FRÍO

2.094 m.s.n.m / Temperatura: 8°C - 15°C
Ubicado en la provincia de Almeidas



i Acerca del municipio:

Está ubicado a 105 kilómetros de Bogotá. En lengua Muisca quiere decir "fin de los dominios del zaque. La vegetación, topografía y hábitat conforman tres paisajes de singular belleza y atracción turística. Árboles gigantescos forman un techo verde sobre la vía, es el olor a campo que se disfruta en el recorrido, es un territorio con gran riqueza paisajística y natural.

🏞️ Actividades

Es reconocido por su atractivo turístico, natural y cultural. Es uno de los preferidos por los visitantes del senderismo debido a su gran diversidad en Parques Naturales como, El Rabanal en zona de páramo, es un municipio diverso y valioso para la preservación ecológica y la economía regional.

🎉 Festividades

• Ferias y fiestas - Enero y Febrero

🍴 Gastronomía

Almojábanas, Rosquetes, Sancocho de gallina criolla, Fritanga, Productos lácteos.

📍 Atractivos turísticos

• **Páramo del Rabanal**
Este ecosistema provee de agua a más de 400.000 colombianos y además alimenta una hidroeléctrica que genera el 8% de la energía del país.

• **Estación del tren y ferrocarril**
Declarado Bien de Interés Cultural del ámbito Nacional, PATRIMONIO MATERIAL.

• **Parque principal**
Uno de los mayores atractivos turísticos de este acogedor municipio. En el centro del parque principal y al frente de la iglesia municipal, se encuentra una escultura de una campesina amamantando a su hijo.

i Acerca del municipio:

Ubicado a 101 kilómetros desde Bogotá, saliendo por la Autopista Norte. Machetá es conocido como la «Puerta de Oro del Valle de Tenza». En la época de la Independencia, Machetá fue un punto geoestratégico pues era paso obligado para llegar a Santafé de Bogotá y a Tunja. Destacan los cultivos de papa, cebolla cabezona, arveja, maíz y café, además de la explotación pecuaria de ganado bovino con doble finalidad: carne y leche; también hay granjas avícolas y de cerdos.

🏞️ Actividades

Vale la pena visitar Machetá, comer gallina campesina, arepa de laja, bañarse en las aguas termales, visitar los sitios turísticos. Por encontrarse ubicado estratégicamente, cuenta con varios pisos térmicos y su clima varía desde medio hasta páramo, ofreciendo esta variedad a todos los turistas que lo visitan.

🎉 Festividades

• Tradicionales ferias y fiestas - **Octubre**
• Festival departamental de música guasca y carrilera - **Junio**

🍴 Gastronomía

Gallina campesina, Arepa de laja, Envueltos de mazorca, Mantecada, Masato.

📍 Atractivos turísticos

• **Laguna del Cerro**
Después de un recorrido de más de media hora entre valles y montañas encontramos una laguna con su exuberante vegetación e inmensidad, alejada y resguardada.

• **Cementerio indígena**
Se encuentra ubicado en la Vereda de Solana sector Solana Chiquito, se dice que de este sector se han sacado dos patenas: una se encuentra en el Museo Nacional y la otra donada al Vaticano por el Presidente Marco Fidel Suárez.

• **Piedra del suplicio**
Ubicada en la Laguna del Cerro. Se dice que en esta piedra torturaban a los indígenas que los españoles utilizaban como cargueros al mercado de intercambio de Guatavita.

• **Termales Los volcanes**
Aguas calciferriyodosas en dos piscinas grandes, dos piscinas pequeñas a diferentes temperaturas, y una cámara de vapor volcánico natural única en América.

• **Centro Piscícola Puente Licio**
Donde se puede observar todo el proceso de la producción de trucha y otras especies. En este lugar se practica el canotaje.

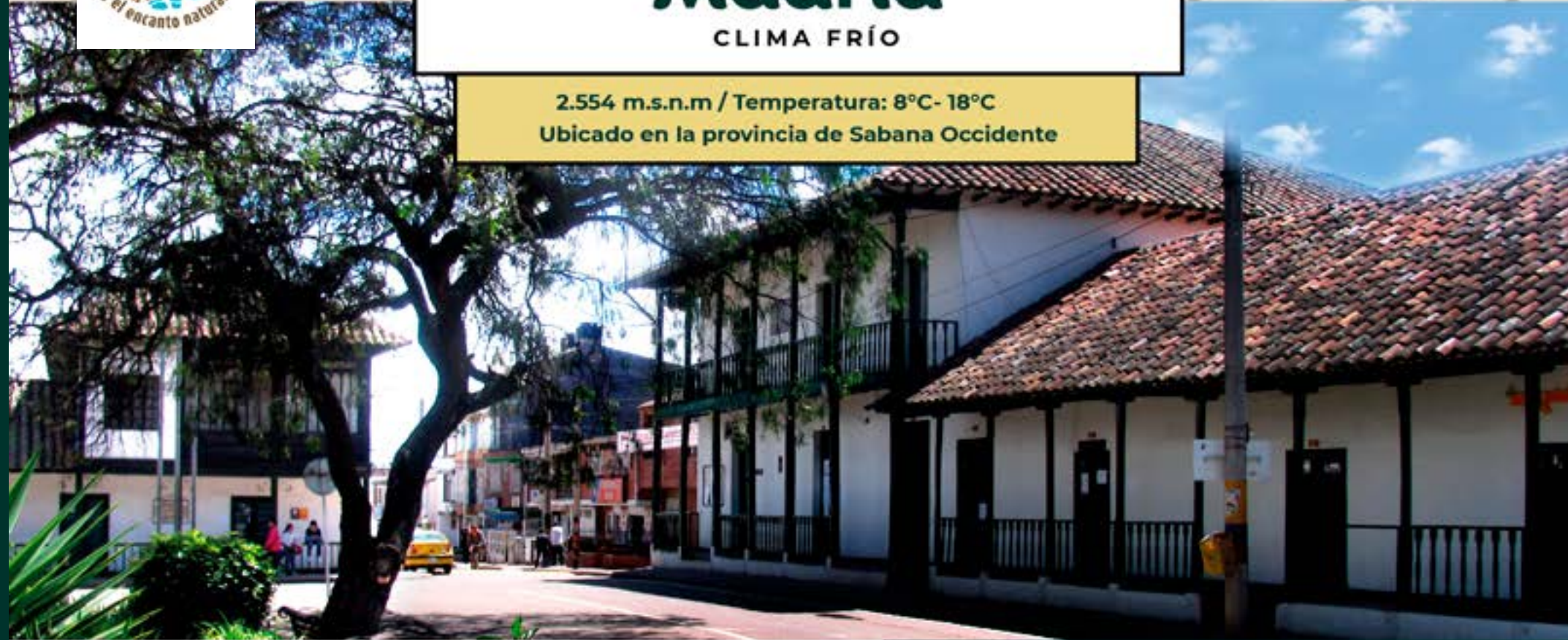
Este municipio pertenece a la



Madrid

CLIMA FRÍO

2.554 m.s.n.m / Temperatura: 8°C- 18°C
Ubicado en la provincia de Sabana Occidente



¡ Acerca del municipio:

Se encuentra a 25 kilómetros de Bogotá. Madrid, un crisol de oportunidades. Ciudad emergente bañada por el Río Subachoque, de riqueza exuberante, agrícola por vocación; produce maíz, papa y trigo y se caracteriza por sus flores que son producto de exportación. Madrid alberga a la Fuerza Aérea y su industria inicial da realce al ancestral oficio de la cerámica.

🏠 Actividades

Recorrido Histórico que inicia en la entrada del Municipio y termina en el Puente de los Españoles. Recorrido de 1 hora y media a 2 horas. Caminatas ecológicas y Ciclo-cross.

🎉 Festividades

• Festival de la flores - **Noviembre**

🍴 Gastronomía

Obleas y postres
Derivados del maíz
Productos Cárnicos
Lácteos
Picadas.

• Plaza de Mercado de Madrid

Patrimonio cultural y gastronómico del municipio de Madrid. Frutas, verduras, productos lácteos, huevos. La plaza es una muestra de la fertilidad del territorio, donde todo proviene de pequeñas parcelas y es cultivado de forma natural. Horario: Viernes y Sábado desde las 5:00 a.m.

📷 Atractivos turísticos

• Iglesia San Francisco de Paula

Templo estilo neoclásico que presuntamente data de 1921 y fue construido en pura piedra labrada. Tiene un frontispicio greco romano coronado por sendas columnas coronadas por capiteles del orden neo jónico.

• Parque de las Flores

Entre los atractivos está la zona son el reloj solar, la figura eólica, sujeta esta a los movimientos del viento. Y lo que no puede faltar, los carros de comida rápida. pretende ser un sitio de encuentro de la población del Occidente de la Sabana, y abrir oportunidades de intercambio entre las organizaciones comunitarias y las autoridades municipales.

• Cerro Casablanca

Se eleva 2750 metros sobre el nivel del mar y tiene varios balcones naturales, desde los cuales se puede ver Madrid junto con gran parte de la Sabana, incluyendo el Desierto de Sabrisky.

• Parque Pedro Fernández

Nos cobija en sus bonitos jardines, árboles y bellas construcciones de la época colonial nos hace ver lo hermoso que hay en esta simple combinación.

• Reserva Forestal Valle del Abra

Autopista medellin. Se encuentran varios cerros los cuales hacen parte de la reserva, cuenta con árboles no nativos.

• Plaza de Mercado de Madrid

Patrimonio cultural y gastronómico del municipio de Madrid. Frutas, verduras, productos lácteos, huevos. La plaza, aunque pequeña, es una muestra de la fertilidad del territorio, donde todo proviene de pequeñas parcelas y es cultivado de forma natural. Horario: Viernes y Sábado desde las 5:00 a.m.

Este municipio pertenece a la



Madrid

CLIMA FRÍO

2.554 m.s.n.m / Temperatura: 8°C- 18°C
Ubicado en la provincia de Sabana Occidente

Descubre más del municipio

Los siguientes prestadores turísticos hacen parte de una selección especial.

📷 ACTIVIDADES

Agencia de viajes Viajes Destino Extremo

Bici tag ferrocarril centenario -ciclo paseo cundinamarqués -ciclo turismo mbt o ruta - aviturismo al ruedo la ruta del gavián. Alojamiento en finca y casas campestres. Cuentan con guías que hablan inglés, francés y alemán.

Dirección: Cra. 118A Nro. 18 A-54
Sede administrativa en Bogotá
Contacto: 3103104807
<https://viajesdestinoextremo.com/>
viajesdestinoextremo@hotmail.com

💰 \$95.000 - \$195.000 COP

👶 Recibe niños de 0-14 años

🚫 No acepta mascotas

Museo La Herrera

Es un espacio museal con el fin de recrear la historia del municipio desde su época prehispánica hasta su contemporaneidad, actualmente se cuenta con 3 salas de exposición, una sala dedicada al patrimonio arqueológico y la historia de la comunidad de La Herrera, una segunda sala con la historia contemporánea del municipio de Madrid y la tercera sala se concibe como un espacio de exposición para los artistas actuales del municipio.

Dirección: Carrera 4 N° 5-48
Contacto: 8901926 ext 603
emprendimiento.turismo@madridcundinamarca.gov.co

💰 \$0 COP

👶 Recibe niños de 0-14 años

🚫 No acepta mascotas

Casablanca Centro Comercial

Casablanca centro comercial, brinda una alternativa de entretenimiento, experiencias, comercio y diversión a nuestros clientes. Contamos con más de 100 marcas para que puedas encontrar lo que necesites. Plazoleta de comidas con más de 10 marcas y cuatro salas de cine para tu entretenimiento.

Dirección: Calle 7 N° 1 A -91 Este
Contacto: 8281429 / 3118529250
<https://www.casablanccentrocomercial.com>
mercadeo@casablanca.com

💰 No aplica

👶 Recibe niños de 0-14 años

🚫 No acepta mascotas

Mi Casa Amarilla

Rnt 124591

Finca Turística con 19 camas dobles, 5 sencillas, 10 habitaciones con baño, parqueadero privado, sala de juegos, bbq y piscina.

Dirección: Casa La Fragueta,
Vereda La Cuesta, Madrid
Contacto: 314-440-2353 / 313-557-7152
Email: auzania.frank@yahoo.com
micasaamarilla.com

💰 \$50.000 - \$1.600.000 COP


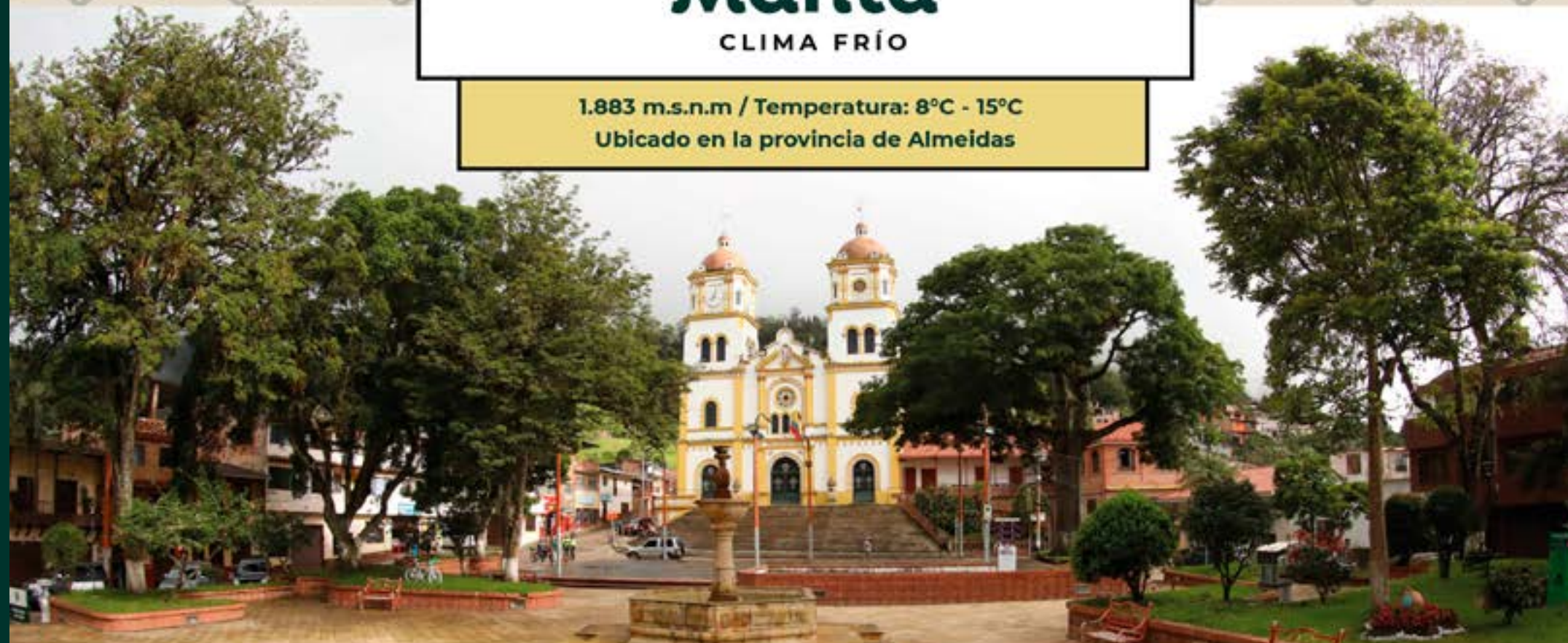
👶 Recibe niños de 0-14 años

🐾 Acepta mascotas

Manta

CLIMA FRÍO

1.883 m.s.n.m / Temperatura: 8°C - 15°C
Ubicado en la provincia de Almeidas



Acerca del municipio:

Ubicado a 120 kilómetros de Bogotá. El nombre de Manta en el Lenguaje Muisca, significa "A vuestra Labranza". Forma el límite del Departamento de Cundinamarca con el de Boyacá. El sector agropecuario es el principal eje económico del municipio debido a la diversidad de micro-climas existentes encontrando sistemas productivos como café, pimentón, tomate, yuca, habichuela, maíz, caña, papa, alverja, frijol y algunas especies frutales.

Actividades

Puede realizar Tours culturales, históricos, de paradas obiligadas, actividades al aire libre, Tours en bicicleta.

Festividades

- Festival de la Arepa con Gallina Campesina - **Agosto**
- Festival gastronómico - **Octubre**
- Ferias Agropecuarias y Ganaderas "Mitaca" - **Junio**
- Festival de Reyes - **Enero**

Gastronomía

Gallina campesina con arepa.

Atractivos turísticos

- **Laguna La Petaca**
Ubicada a 3.200 mts sobre el nivel del mar. Se ha constituido en Reserva Natural junto al bosque aledaño y al Cerro de la Petaca.
- **Puente de Minas**
Ubicado en la Vereda de Minas.
- **Quebrada del Golpe - Cascada**
A diez minutos del casco urbano se encuentra la cascada Quebrada del Golpe, una majestuosa caída de agua de aproximadamente 50 metros de altura. En el fondo, el agua forma una pequeña quebrada que, unos metros más adelante, se une con el río Aguasucia, desde donde parten juntos hacia la represa del Chivor.
- **Piscina Municipal**
Servicio de piscina, juegos de rana, mini tejo, pinpon, salón de eventos, zona de asados, camping, bebidas frías y calientes, licores y mucho más.
- **Centro Piscícola Puente Licio**
Donde se puede observar todo el proceso de la producción de trucha y otras especies. En este lugar se practica el canotaje.



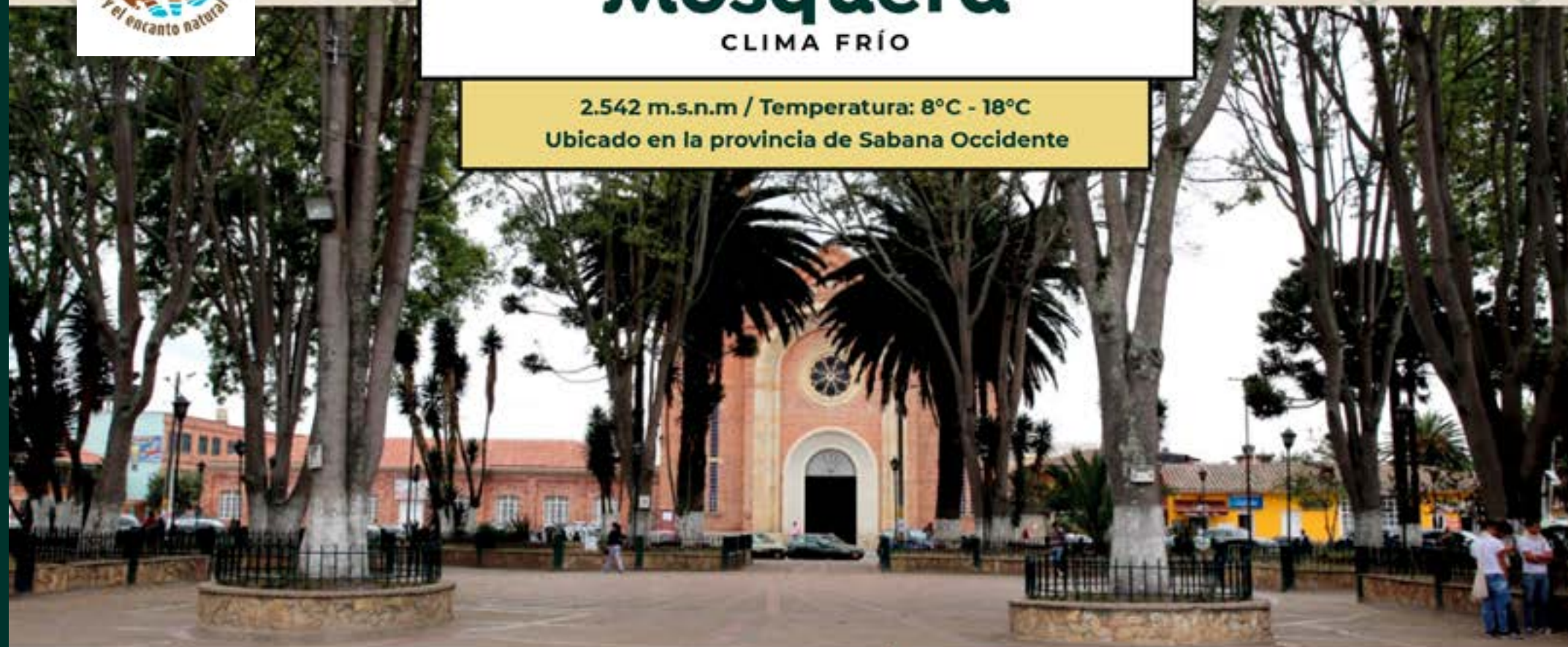
Este municipio pertenece a la



Mosquera

CLIMA FRÍO

2.542 m.s.n.m / Temperatura: 8°C - 18°C
Ubicado en la provincia de Sabana Occidente



Acerca del municipio:

Se encuentra a 2 kilómetros de Bogotá. Municipio cundinamarqués con vocación agrícola e industrial. Se caracteriza principalmente por ser uno de los territorios con mayor crecimiento en el departamento tanto económica como demográficamente. Sus fortalezas turísticas son el sector gastronómico y las actividades que se realizan como festivales, conciertos, competencias, entre otros. También es ampliamente conocida por la riqueza de su suelo en yacimientos paleontológicos, los cuales han sido objeto de estudios sistemáticos en años recientes, así como las interesantes manifestaciones de arte rupestre de la América precolombina, que consisten en dibujos hechos con tinta roja en los acantilados de la región.

Actividades

Mosquera cuenta con gran variedad de Restaurantes que ofrecen platos internacionales y nacionales. Es un Municipio con parques en donde pueden disfrutar en familia, empezando por el Parque de las Mascotas, observación de Flora y Fauna y Tours en bicicleta.

Festividades

• Feria de la ciencia - **Octubre**
Feria Internacional de Artesanías - **Septiembre**
Festival de Festivales - **Septiembre**
Recrearte: Festival Cultural, Deportivo y de Recreación - **Septiembre**

Gastronomía

Gallina criolla y Pelanga Criolla. Platos nacionales e internacionales de alta calidad, que se puede encontrar en diferentes rangos de precios.

Atractivos turísticos

• **Iglesia Maria Auxiliadora**
Fundada por el padre Miguel Muler, salesiano en 1930 (antiguo templo) nuevo templo (1951). Los Salesianos llegaron a Mosquera en 1903 fundaron casa de formación, colegio y parroquia.

• **Laguna de la Herrera**
Humedal parte del Patrimonio Natural del Municipio, ubicado en la Vereda Balsillas a 7,2 kilómetros del Municipio de Mosquera. Conserva buen cuidado por parte del municipio y constituye un importante lugar por las funciones que cumple en beneficio del municipio de Mosquera, tales como, reservorio hídrico, hábitat de diversidad de especies de fauna y de flora, control de inundaciones y de aguas contaminadas, ofrece áreas de gran belleza paisajística, laboratorio de investigación científica y potencial recurso turístico.

• **Piedras de Usaca**
Para el acceso a las Rocas de Usaca es necesario contar con una autorización de la Alcaldía Municipal debido a que el restringido, aunque estas se pueden observar por la carretera. Entre 1320 y 1460 metros de distancia del puente en vereda Balsillas vía a La Mesa y a 80 metros de la carretera central.

• **Humedal ciénaga de Gualí**
Ubicado en la parte central de la cordillera Oriental Colombiana, justo en el occidente de la sabana de Bogotá, sobre los municipios de Funza, Tenjo y Mosquera, con un área aproximada de 1.196 hectáreas se extiende una de las maravillas ambientales de mayor riqueza del departamento de Cundinamarca.

• **Parque el trébol**
El parque deportivo se encuentra ubicado en la urbanización El Trébol, es un escenario donde trabajan las diferentes escuelas de formación deportiva como: fútbol, baloncesto y voleibol playa. Así mismo, se realizan torneos de voleibol playa y fútbol cinco en la cancha sintética. En el parque del Trébol se realizan actividades recreativas para el aprovechamiento del tiempo libre.

Este municipio pertenece a la



Mosquera

CLIMA FRÍO

368 m.s.n.m / Temperatura: 21°C- 28°C
Ubicado en la provincia de


Descubre más del municipio


Los siguientes prestadores turísticos hacen parte de una selección especial.


ACTIVIDADES

Ecoaventuras En Bici

Turismo en bicicleta por las provincias de Cundinamarca.
Dirección: Calle 10 No. 3-16
Contacto: 3115091181
<https://www.ecoaventurasenbici.com/inicio>
janfer29@yahoo.com


 \$50.000 - \$450.000 COP


 Recibe niños desde los 10 años

 Acepta mascotas

Centro comercial

Ecoplaza
Primer centro comercial de Colombia, con arquitectura sustentable.
Dirección: Carrera 3 N° 15A -57
Contacto: 8935996 ext 101
<https://ecoplazacc.com/mercadeo@ecoplazacc.com.co>


 No aplica

 Recibe niños de 0-14 años

 Acepta mascotas

Viajes Colombia Viva

Certificada por el Idecut en Diseño de paquetes turísticos. Certificada por la Alcaldía de Bogotá 200 mejores líderes de Turismo a nivel nacional. Certificada en Norma de calidad NTS003. Depende de la zona admiten las mascotas y el tipo de mascota. En su página tiene restricciones y recomendaciones.
Dirección: Calle 6 #10-34, Of. 509
Contacto: 3204961769
www.viajescolombiaviva.com
v.colombiaviva@hotmail.com


 \$70.000 - \$200.000 COP


 Recibe niños desde los 10 años


 Ver condiciones en la página web

Pepinos Restaurante

CHURRASCO, PARRILLADA.
Dirección: Calle 3 # 1-50
Contacto: 3213000883
www.pepinos.co
pepinosrestaurante@gmail.com

 \$29.000 - \$70.000 COP

 Recibe niños desde los 10 años

 Acepta mascotas


Este municipio pertenece a la



Nemocón

CLIMA FRÍO

2.585 m.s.n.m / Temperatura: 8°C - 18°C
Ubicado en la provincia de Sabana Centro



i Acerca del municipio:

Nemocón, significa "Lamento o Rugido de Guerrero", está ubicado a 45 kilómetros de Bogotá. Característico por la explotación salina y minera, cuenta con zonas ricas en vegetación y construcciones de la época colonial con una importante carga histórica. Nemocón es un municipio mágico, tradicional y cultural que ha trascendido las fronteras a través de su majestuosa Mina de Sal, un destino atractivo para disfrutar del turismo cultural e histórico, su riqueza arqueológica, arquitectónica y costumbres culturales.

A Actividades

Municipio que da gusto conocer porque tiene la medida exacta de cultura, historia, naturaleza, aventura, bajos costos, gente amable y acogedora que cualquier viajero espera encontrar en el destino que visita, y además guarda una adecuada proporción entre la tranquilidad y la emoción que ofrece en los sitios turísticos y en cada rincón del pueblo que lo compone.

Festividades

- Festival Nacional y Concurso de Danza Andina - **Septiembre**
- Conmemoración de los Mártires Comuneros - **Septiembre**
- Ferias y fiestas - **Noviembre**
- Festival del Macramé - **Diciembre**

Gastronomía

Gallina criolla, Fritanga, Sobrebarriga al horno, Ajiaco, Mazamorra chiquita, Cuchuco con espinazo.

A Atractivos turísticos

• Desierto de la Tatacoita

Escenario natural ideal para realizar actividades ecoturísticas y deportes extremos.

• Museo de sal

Cuenta con cinco módulos de exposición: paleontología, geología, biología, arqueología y vida en cavernas.

• Mina de sal

Se pueden observar las formaciones de sal las cuales pueden crecer de 1 a 3cm al año, además de la cámara de los espejos naturales de salmuera, la cascada de sal, el pozo de los deseos, la capilla de la virgen del Carmen y el corazón de Nemocón.

Este municipio pertenece a la



Nemocón

CLIMA FRÍO

2.585 m.s.n.m / Temperatura: 8°C - 18°C
Ubicado en la provincia de Sabana Centro

Descubre más del municipio

Los siguientes prestadores turísticos hacen parte de una selección especial.

A ACTIVIDADES

Mina de Sal de Nemocón

La mina de sal de Nemocón, está construida a 80 metros bajo tierra, allí se pueden recorrer 1.600 metros de túneles por los que entre 1816 y 1968 se extrajeron ocho millones de toneladas de sal. Uno de los mayores atractivos son los 28 espejos de salmuera, que al mirarlos parece que el piso fuera un enorme espejo que refleja los colores y formas de la mina.
Calle 2 # 0-05, Nemocón, Cundinamarca.
Contacto: + 57 1 8544120 +57-321-2044506
www.minadesal.com
comercial@minadesal.gov.co
De Lunes a Domingo 9:00 AM - 5:00 PM

Museo De Historia Natural De La Sabana

El Museo está ubicado dentro de la Mina de Sal. El museo se divide 5 salas en las que el visitante encontrará una importante colección conformada por piezas de carácter geológico, paleontológico y arqueológico que permiten evidenciar la evolución en las diferentes eras y periodos de la historia; tomando como referencia la sal y su importancia en el desarrollo cultural de la región.
Dirección: Calle 2 N° 0-05 Barrio Salinas
Contacto: 3108138252
www.minadesal.com
gerencia@minadesal.gov.co

\$ \$22.000 - \$31.000 COP

Acepta mascotas



Agencia de Viajes Adrenaline Col Sas

Senderismo ecológico al desierto de la Tatacoita, ciclopaseo en Nemocón, escalada y rapel en Nemocón y Suesca. Las restricciones para mascotas y niños depende del paquete que tome el turista.

Dirección: Calle 4 # 4-59
Contacto: 3134849255
www.adrenalinecolombia.com
adrenalinecolombia@gmail.com
reservas@adrenalinecolombia.com

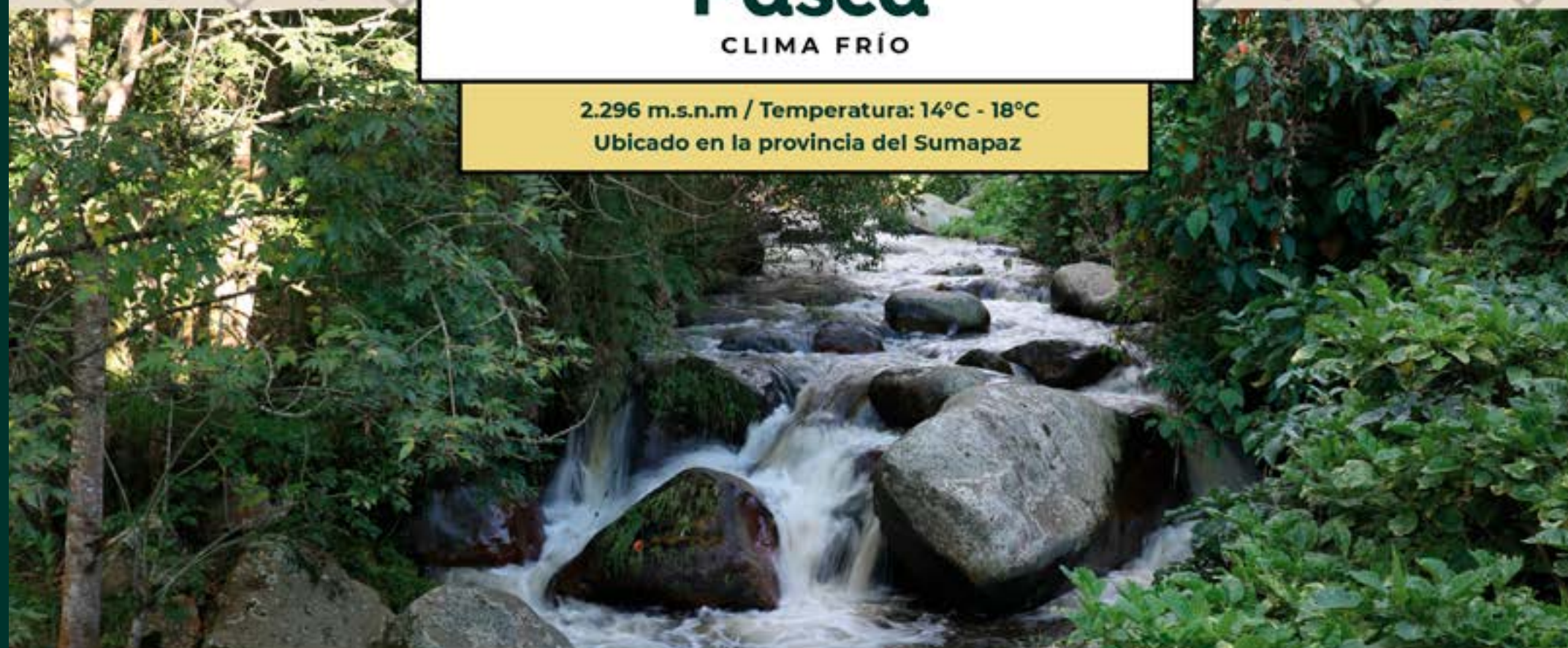
\$ \$60.000 - \$1.200.000 COP

Acepta mascotas

Pasca

CLIMA FRÍO

2.296 m.s.n.m / Temperatura: 14°C - 18°C
Ubicado en la provincia del Sumapaz



i Acerca del municipio:

Se encuentra a 71 kilómetros de Bogotá. Pasca en lengua chibcha quiere decir "cercado del padre". La historia y la cultura de nuestros antepasados indígenas cobra vida en este hermoso municipio, ya que fue epicentro de grandes descubrimientos arqueológicos a mediados del siglo pasado, como la Balsa de Oro Muisca, imponente pieza aborigen expuesta hoy en el Museo de Oro de Bogotá. Pasca se ubica en el páramo del Sumapaz en un terreno de gran riqueza hídrica gracias a los ríos Juan Viejo, Cuja, Batán y la laguna de los Colorados, afluentes enmarcados por bosques andinos y páramos, donde sobresalen importantes cerros como: La Pica, Peña Blanca, Peña de La Novilla, Los Andes y Tembladores.

A Actividades

Principalmente están los recorridos y experiencias de turismo cultural. Algunas actividades que se han llevado a cabo en el municipio son Expopasca, el reinado de la papa, la feria artesanal en julio, encuentro de música campesina y desfile de balleneras y también se pueden visitar lugares turísticos como: la casona El Recreo y la Hoya del Molino, las piedras pintadas, del cacique y del Oso; la quebrada Euibises, el templo parroquial, el puente en piedra trabada, la laguna de la Cajita y el cerro de La Campana, lugar donde fue encontrada la balsa de oro de los muisca, y la laguna Colorados.

F Festividades

- Festival Nacional de Música Campesina
- Semana de Integración Cultural
- Festival y Reinado Departamental de la papa

G Gastronomía

Carne llanera, Derivados de los lácteos.

A Atractivos turísticos

• **Museo Arqueológico de Pasca**
Fundado el 26 de marzo de 1973 por el Padre Jaime Hincapié Santa María, quien después del hallazgo de la Balsa Muisca en el municipio se motivó a salvaguardar el Patrimonio Arqueológico del País, y para ello fundó tan importante obra. Hoy en día se cuenta con colecciones de Arqueología y Ciencias Naturales distribuidas en seis salas.

• **Balsa Muisca**
Una pieza de orfebrería precolombina votiva elaborada por la cultura muisca. Esta figura hace alusión a la ceremonia de la leyenda de El Dorado y representa el acto de investidura de poder de los jefes muisca que se celebraba en la Laguna de Guatavita.

• **Granja Agroindustrial**
Modelo de granja amigable con el medio ambiente que permite el desarrollo de cadenas productivas, comercialización, desarrollo de mercados, mejoramiento de condiciones técnicas y económicas.



San Antonio del Tequendama

CLIMA FRÍO

1,549 m.s.n.m / Temperatura: 8°C - 17°C
Ubicado en la provincia de Tequendama



i Acerca del municipio:

Queda a 52 kilómetros de la ciudad de Bogotá, saliendo por Soacha. Se caracteriza por ser una de las regiones con más lugares naturales, clima tropical, senderos ecológicos y diversidad de fauna y flora.

A Actividades

Avistamiento de aves, senderismo, pesca deportiva, ciclomontañismo, recorrido de arte rupestre, observación de fauna y flora.

F Festividades

- Aniversario de San Antonio del Tequendama - Febrero
- Expo San Antonio - Agosto
- Festival del Arte Rupestre y la Ruda - Octubre
- Festival del Retorno y la Cultura - Julio
- Válida de Carros Esferados - Junio
- Exposiciones Equinas Grado B - Abril y Agosto

G Gastronomía

Cocido Bochica Sanantoniuno (Plato Típico), fritanga, postres y tortas de balú y guatila.

A Atractivos turísticos

• **Parque temático Cafetero Finca La Pedregoza**
Reconocido por su producción de café especial y orgánico.

• **Parque Temático Orquídeas del Tequendama**
Destino natural que ofrece un paisaje de colores, fragancias y formas en el reino de las flores más exuberantes del mundo, las orquídeas.

• **Parroquia Nuestra Señora del Carmen (Patrimonio Departamental)**
El templo Nuestra Señora del Carmen, ubicado en Santandercito, inicia su construcción en 1936 y concluye en 1949, construido de una sola piedra en la cual realizaban culto los indios Muisca, de dicha piedra se extrajo el material para la construcción de los muros, del presbiterio, el atrio y el piso, conservando una gran mole de roca como cerramiento y altar mayor. Este templo de gran reconocimiento histórico cultural es "sui generis", siendo entonces único en el mundo. Declarado bien de interés cultural de carácter Departamental patrimonio de la comunidad del Tequendama.

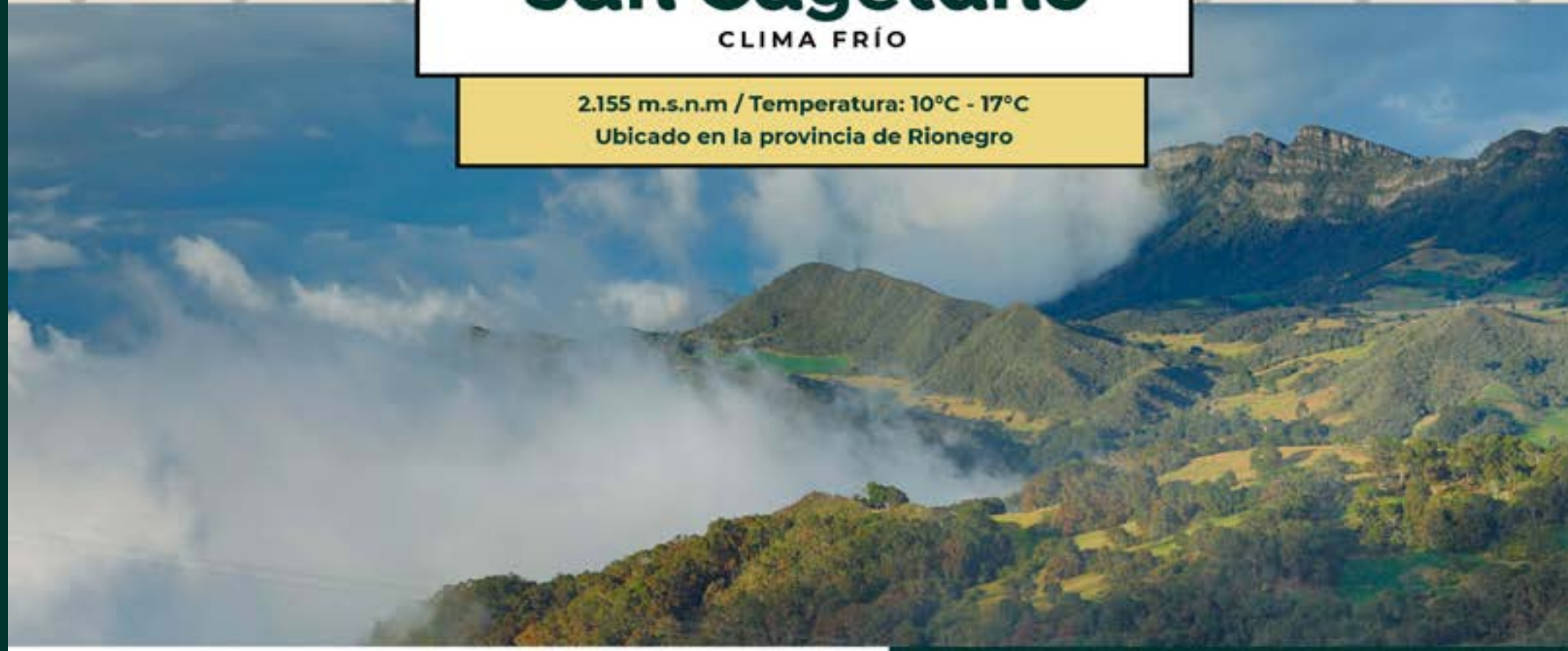
• **Iglesia San Antonio de Padua**
La belleza arquitectónica del templo colonial de la parroquia invita a todos al recogimiento espiritual.

Zoofundación Santacruz
Ofrece variedad de especies de animales y durante todo el año realizan talleres pedagógicos para dar a conocer la diversidad de fauna y flora que se encuentra en esa zona. Feria gastronómica del Tequendama (julio) - Zoomuseo.
Dirección: San Antonio Del Tequendama, Cundinamarca
Contacto: 310 329 88 80 / 3103127094 / 3102180875
<https://zoosantacruz.org/>
info@zoosantacruz.org

San Cayetano

CLIMA FRÍO

2.155 m.s.n.m / Temperatura: 10°C - 17°C
Ubicado en la provincia de Rionegro



i Acerca del municipio:

Queda a 134 kilómetros desde la ciudad de Bogotá. San Cayetano está ubicado en una región montañosa y selvática, poblada inicialmente por tribus de indígenas Pijaos y Muzos. Pero lo más sorprendente de este pequeño pueblo es su impresionante historia. En 1999 los habitantes empezaron a ver que sus viviendas se agrietaban cada vez más y más tarde, con estudios especializados se descubrió una falla geológica que estaba partiendo el territorio de forma avanzada e irremediable. Todos los habitantes tuvieron que abandonar el municipio y se instalaron provisionalmente fuera de él. Para el año 2002 se construyó un nuevo casco urbano en la vereda La Unión, con esfuerzos públicos y privados, y allí se instalaron todos los pobladores, lo que originó el nacimiento del nuevo pueblo que hoy se reconoce como San Cayetano.

A Actividades

Conoce lugares magníficos para pasar un día de campo en familia. No te pierdas las mejores fiestas del municipio en agosto en honor a San Cayetano y degustar la gastronomía que ofrece este municipio.

F Festividades

- Festival Cultural y Deportivo
- Fiesta de la Virgen de las Mercedes
- Fiestas tradicionales de San Pedro
- Fiestas tradicionales
- Fiestas de la Virgen de Chinga

G Gastronomía

Tubérculos y granos
Sancocho de gallina
Cocido típico
Tamal de calabaza
Queso campesino
Masato

C Atractivos turísticos

• **Pueblo viejo: ruinas del antiguo San Cayetano**
Todavía se puede visitar las ruinas de lo que era anteriormente San Cayetano, donde se pueden ver las viviendas y las edificaciones como la antigua iglesia en ruinas y mezcladas con la naturaleza que ha crecido entre ellas debido a la soledad en la que se encuentra el antiguo casco urbano. Algunos lo llaman el pueblo fantasma de San Cayetano.

• **Visita al Páramo**
Ubicado en la Vereda Páramo alto - Boca de monte. Allí se pueden hacer recorridos para apreciar la fauna y flora del lugar y la riqueza hídrica del páramo.

• **Cascada La Chorrera**
Un lugar donde se puede apreciar la majestuosidad del agua que brota por esta cascada ubicada en la vereda Hato Viejo.





Sesquilé

CLIMA FRÍO

2.560 m.s.n.m / Temperatura: 7°C - 15°C
Ubicado en la provincia de Almeidas



Sesquilé

CLIMA FRÍO

2.560 m.s.n.m / Temperatura: 7°C - 15°C
Ubicado en la provincia de Almeidas

Descubre más del municipio

Los siguientes prestadores turísticos hacen parte de una selección especial.

Acerca del municipio:

Se encuentra a 45 kilómetros desde la ciudad de Bogotá. Es sin duda uno de los sitios con mayor riqueza y belleza natural del Departamento. A pocos kilómetros del casco urbano se encuentra la Laguna Sagrada del Cacique Guatavita, lugar que dio origen a la Leyenda de El Dorado y sus majestuosos y frondosos cerros conocidos como las Tres Viejas y Covadonga. También es un municipio rico en tradiciones culturales dada su cultura campesina y la presencia en su territorio de dos comunidades ancestrales: Comunidad indígena Mhuysqa y la comunidad indígena Kichwa.

Actividades

Deportes náuticos, caminatas ecológicas, camping y actividades al aire libre, turismo cultural en la Laguna del Cacique Guatavita.

Festividades

- Festival Nacional de Danza - **Mayo**
- Fiesta de la Virgen del Carmen - **Julio**
- Festival Turístico Nacional Folclórico - **Septiembre**
- Festival Cultural - **Noviembre**

Gastronomía

Ajiaco, Chivo sudado, Chicha, Pan de maíz, Cuajada con melao, Mazaporra chiquita.



Atractivos turísticos

- **Laguna Sagrada del Cacique Guatavita**
Se considera un lugar sagrado de la cultura Muisca, allí inicia la Leyenda del Dorado. Franja montañosa que converge con el color esmeralda que surge de la diversidad de las algas que se encuentran al fondo de la laguna.
- **Capilla de Los Dolores**
Constituye el primer claustro religioso del municipio. Construida en la época colonial.
- **Embalse de Tominé**
Es centro de actividades para los amantes de los deportes náuticos. A su alrededor funcionan más de siete clubes náuticos y deportivos, y se encuentran servicios de paseos en lanchas y cabalgatas.
- **Parque Agroecológico Macanú**
Espacio que busca conservar las especies de flora y fauna, así como a incentivar el aprovechamiento de los recursos agrícolas de una forma 100% orgánica. Brindan una experiencia del sector agropecuario de manera divertida y lúdica.

ALOJAMIENTO



Alojamiento Rural Chalet Andino

Alojamiento con diversos esquemas, cabañas, habitaciones, casas.
Dirección: Vereda Boitiva, finca camino de María.
Contacto: 3174297299
www.chaletandino.com
reservas@chaletandino.com

-  Recibe niños de 0 a 14 años
-  Acepta mascotas

Vivienda turística Casa Manoa

Alojamiento en una casa colonial de aproximadamente 180 años de antigüedad, cuidadosamente restaurada para servir como alternativa de descanso en habitaciones de acomodación doble con baño privado con agua caliente y tv por cable.
Dirección: Cra 6 # 4-71, Sesquilé centro
Contacto: 3138523432
Facebook: @casamanoasesquile
infocasamanoasesquile@gmail.com

-  Recibe niños de 0 a 14 años
-  No acepta mascotas

RESTAURANTE

Palo's Parrilla Bar




Restaurante de comida típica colombiana.

Dirección: Cl. 4 #5-77,
Sesquilé centro
Facebook: @palos.parrilla507
Contacto: 3112041694
palosparrillabar@hotmail.com

ACTIVIDADES




Parque Laguna Del Cacique Guatavita

Cuenta la leyenda que hace 500 años en la Laguna de Guatavita (Cundinamarca) los indígenas realizaban ceremonias en las que ofrecían a sus dioses oro y esmeraldas.
Dirección: Vereda De Tierra Negra, Sesquilé
Contacto: 5801111 ext 2432
<https://parques.car.gov.co/sau@car.gov.co>

-  \$2.000 - \$19.000 COP
-  Recibe niños de 0-14 años
-  No acepta mascotas

Agencia de Viajes Sie Travel




Empresa de turismo sostenible que ofrece aventuras emocionantes en la naturaleza combinadas con experiencias gastronómicas y culturales únicas. Apoyan a las comunidades locales, y ofrecen experiencias inolvidables a todos los viajeros.
Dirección: Sesquilé, Cundinamarca.
Contacto: 322 2285900
Instagram: @sietravel
Facebook: Sie Travel
sietravelcolombia@gmail.com

-  \$40.000 COP en adelante
-  Recibe niños de 0-14 años
-  Acepta mascotas según la actividad

Parque Agroecológico Macanú

Cuenta la leyenda que hace 500 años en la Laguna de Guatavita (Cundinamarca) los indígenas realizaban ceremonias en las que ofrecían a sus dioses oro y esmeraldas.

Dirección: Vereda De Tierra Negra, Sesquilé
Contacto: 5801111 ext 2432
www.parquemacanu.com.co
sau@car.gov.co

-  \$2.000 - \$19.000 COP
-  Recibe niños de 0-14 años
-  No acepta mascotas

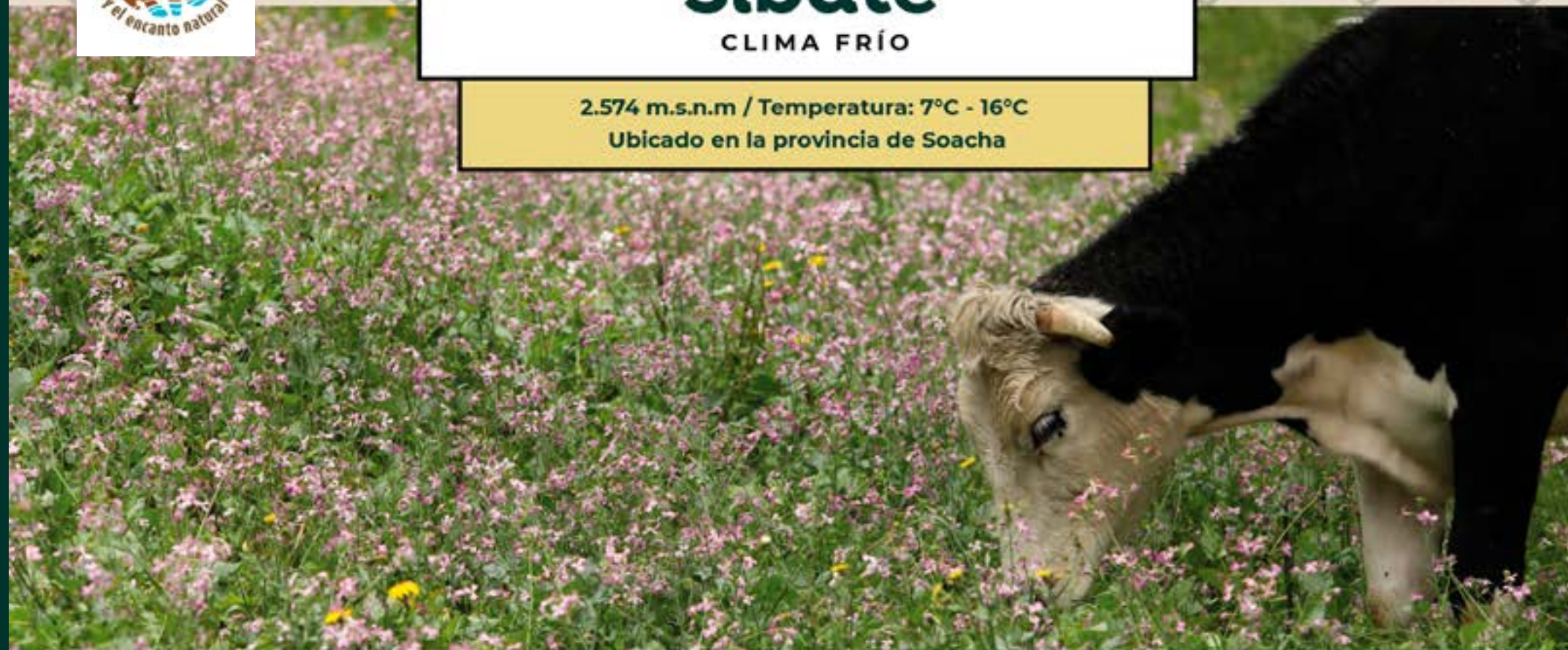
Este municipio pertenece a la



Sibaté

CLIMA FRÍO

2.574 m.s.n.m / Temperatura: 7°C - 16°C
Ubicado en la provincia de Soacha



Acerca del municipio:

Se encuentra a 27 kilómetros de Bogotá saliendo por Soacha. Cuenta con una variedad y esplendor de imponentes cultivos y deliciosas muestras gastronómicas, es una de las más importantes vitrinas comerciales, ganaderas, agrícolas, industriales y culturales de Cundinamarca.

Actividades

Avistamiento de flora y fauna, senderismo, cabalgatas. Se puede visitar el parque ecológico los frailejones el cual está rodeado de naturaleza, de especies vegetativas y de fauna. Entre otros lugares está el Centro Cultural la Quinta, la Iglesia de Nuestra Señora del Carmen, el cementerio indígena, el alto de la Cruz, la cueva del Tequendama y la cueva de los Atontaos además del embalse del Muña, uno de los lugares que los viajeros prefieren, por su paisaje y su riqueza natural.

Festividades

- Encuentro de música religiosa - **Abril**
- Festival de la fresa
- Expositaté - **Junio**
- Festival Departamental de Comparsas XIE - **Octubre**
- Festivales de Cultura Campesina - **Entre Julio a septiembre**
- Aniversario del municipio - **Noviembre**

Gastronomía

Fresas con crema de leche
Papa chorreada, saladas y al horno
Fritanga
Picadas de carne pollo y cerdo a la brasa

Atractivos turísticos

- **Casa de la Cultura La Quinta**
Construida a finales del S. XVIII, lugar histórico considerado Patrimonio Arquitectónico y Cultural.
- **Alto de la Inmaculada**
Se puede visitar una capilla sobre la cual se encuentra la escultura de la virgen La Inmaculada y a su lado una cruz que se puede divisar desde cualquier zona de Sibaté.
- **Parque Ecológico Los Frailejones**
Se pueden realizar cabalgatas o caminatas ecológicas. Tiene abundancia de frailejones.
- **Cascada del Hoyo**
Reserva natural en donde se puede realizar una caminata ecológica, por entre bosque de niebla, senderos naturales que alberga una gran variedad de flora, fauna y hermosas cascadas formando piscinas naturales.

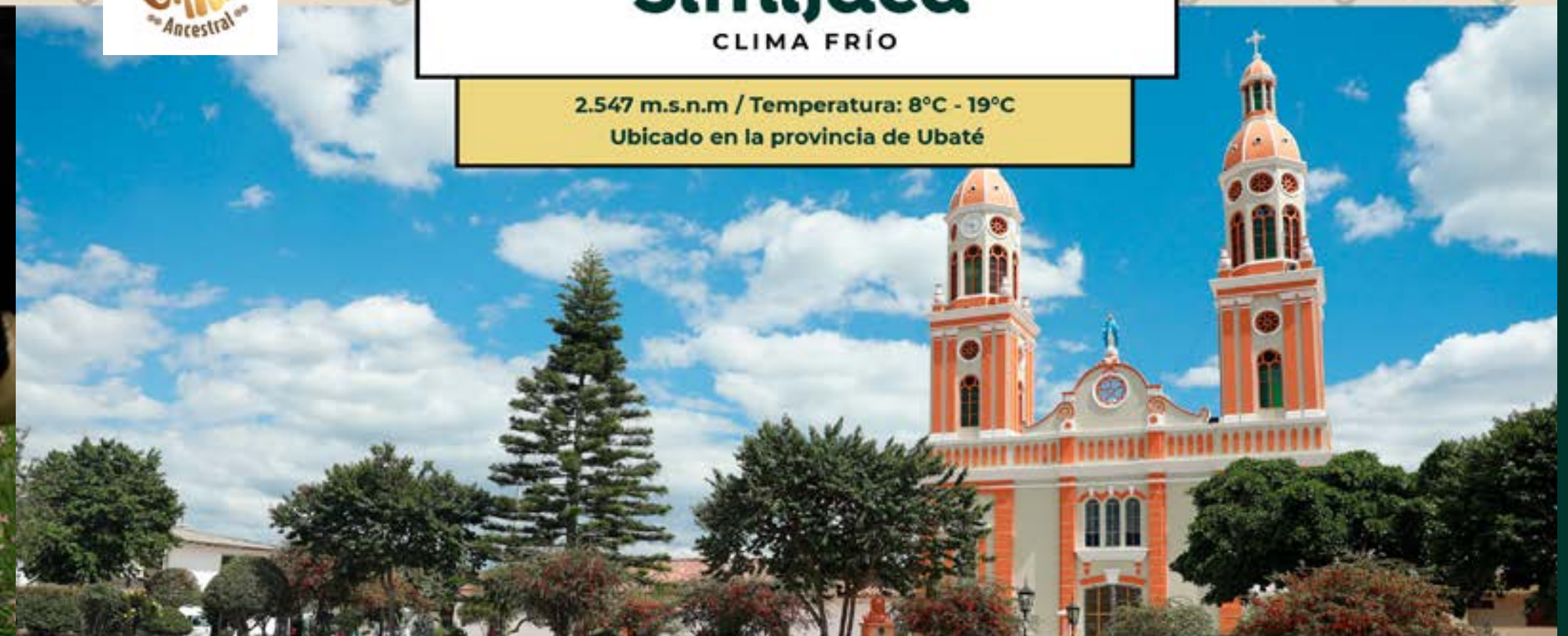
Este municipio pertenece a la



Simijaca

CLIMA FRÍO

2.547 m.s.n.m / Temperatura: 8°C - 19°C
Ubicado en la provincia de Ubaté



Acerca del municipio:

Se encuentra a 136 kilómetros saliendo desde Bogotá por la autopista norte. En idioma muisca significa "pico de lechuga". Simijaca es el mayor productor de maíz chόcolo de Cundinamarca y es considerada como la tierra del cielo azul y cuna de nobles ideales.

Actividades

Cuenta con diversidad de sitios turísticos que permiten conocer de flora y fauna. El parque principal y sus alrededores para degustar de la gastronomía. Realizar caminatas ecológicas y deportes extremos como rafting, parapente, rappel, entre otros.

Festividades

- Aniversario del municipio - **Agosto**
- Exposición Nacional de la raza Holstein y de caballos de tiro pesado
- Fiesta del Campesino - **Agosto**

Gastronomía

Mute de mazorca
Mazamorra chiquita
Masato con mantecada
Sopa dulce con cuajada
Leche asada
Yogurt de agraz

Atractivos turísticos

- **Parque Ecológico y recreativo La María**
Gran espacio para la relajación, esparcimiento y disfrute natural de su entorno, para la fecha decembrina se tendrá la dicha de apreciar su hermoso alumbrado.
- **Hacienda Aposentos**
Considerada la tercera quinta de Simón Bolívar y donde se han grabado varias producciones filmicas. Es un patrimonio arquitectónico e histórico de Simijaca y del país, reconocida por algunos como la más hermosa de Latinoamérica.
- **Cueva Negra**
Es un accidente geográfico de piedra negra donde cae un chorro de más de 40 metros de altura, y una hermosa quebrada que forma rodaderos naturales propicios para la recreación.
- **Alto de la cruz, peña de Moyba**
Están los pasos del viacrucis, y en la cima una cruz, desde allí puede observar una amplia panorámica del municipio.
- **Cerro de Carguata**
Se puede observar pequeñas cárcavas, chorros, y pictogramas indígenas.
- **Laguna Encantada**
Se tejen varias leyendas de patos y gallinas de oro, lugar donde realizaban ritos indígenas. Además, se puede observar aves que nadan en este ecosistema.

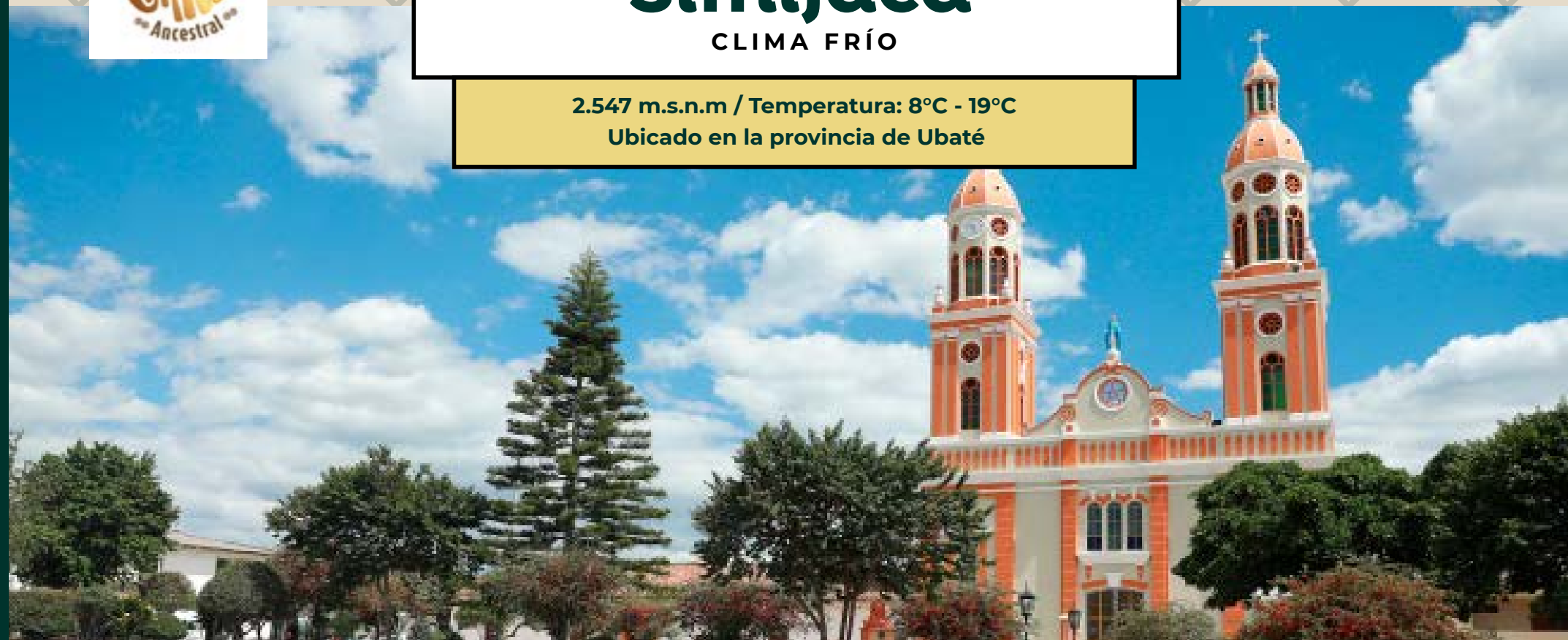
Este municipio pertenece a la



Simijaca

CLIMA FRÍO

2.547 m.s.n.m / Temperatura: 8°C - 19°C
Ubicado en la provincia de Ubaté



Este municipio pertenece a la



Simijaca

CLIMA FRÍO

2.547 m.s.n.m / Temperatura: 8°C - 17°C
Ubicado en la provincia de Ubaté

Descubre más del municipio

Los siguientes prestadores turísticos hacen parte de una selección especial.

Acerca del municipio:

Se encuentra a 136 kilómetros saliendo desde Bogotá por la autopista norte. En idioma muisca significa "pico de lechuga". Simijaca es el mayor productor de maíz chόcolo de Cundinamarca y es considerada como la tierra del cielo azul y cuna de nobles ideales.

Actividades

Cuenta con diversidad de sitios turísticos que permiten conocer de flora y fauna. El parque principal y sus alrededores para degustar de la gastronomía. Realizar caminatas ecológicas y deportes extremos como rafting, parapente, rappel, entre otros.

Festividades

- Aniversario del municipio - **Agosto**
- Exposición Nacional de la raza Holstein y de caballos de tiro pesado
- Fiesta del Campesino - **Agosto**

Gastronomía

Mute de mazorca
Mazamorra chiquita
Masato con mantecada
Sopa dulce con cuajada
Leche asada
Yogurt de agraz

Atractivos turísticos

- **Parque Ecolόgic y recreativo La María**
Gran espacio para la relajaci3n, esparcimiento y disfrute natural de su entorno, para la fecha decembrina se tendr3 la dicha de apreciar su hermoso alumbrado.
- **Hacienda Aposentos**
Considerada la tercera quinta de Sim3n Bolívar y donde se han grabado varias producciones fílmicas. Es un patrimonio arquitect3nico e hist3rico de Simijaca y del país, reconocida por algunos como la m3s hermosa de Latinoam3rica.
- **Cueva Negra**
Es un accidente geogr3fico de piedra negra donde cae un chorro de m3s de 40 metros de altura, y una hermosa quebrada que forma rodaderos naturales propicios para la recreaci3n.
- **Alto de la cruz, peña de Moyba**
Est3n los pasos del viacrucis, y en la cima una cruz, desde allí puede observar una amplia panor3mica del municipio.
- **Cerro de Carguata**
Se puede observar pequeñas cárcavas, chorros, y pictogramas indígenas.
- **Laguna Encantada**
Se tejen varias leyendas de patos y gallinas de oro, lugar donde realizaban ritos indígenas. Adem3s, se puede observar aves que nadan en este ecosistema.

RESTAURANTE

La Parrilla de Arturo

Direcci3n: Calle 9 # 2 a - 38
Contacto: 3133759986
artursua1968@gmail.com

\$40.000 - \$150.000 COP

No acepta mascotas

El Punto del Sabor Simijaca

Facebook: El-Punto-del-Sabor-Simijaca
Cra 6 # 9 - 74
3214899537
realbornozsalcedo@gmail.com

No acepta mascotas

Parrilla Campestre la Granja

Km. 3 Vía Chiquinquir3 - Bogotá.
Vereda Hato Chico, Sector El Santuario
Contacto: 3213023769
Correo: adriana.gerena@hotmail.com

Acepta mascotas

Santa Lucía

Direcci3n: Km. 2 Vía Simijaca - Chiquinquir3,
Sector Santa Lucía.
Facebook: santaluciacomidatípica
Contacto: 3132908726
tulis147@gmail.com

No acepta mascotas

La Katrina

Km. 2 Vía Simijaca - Chiquinquir3,
Sector Santa Lucía.
Facebook: La Katrina Restaurante-Bar
3202909428
milkteagro@gmail.com

No acepta mascotas

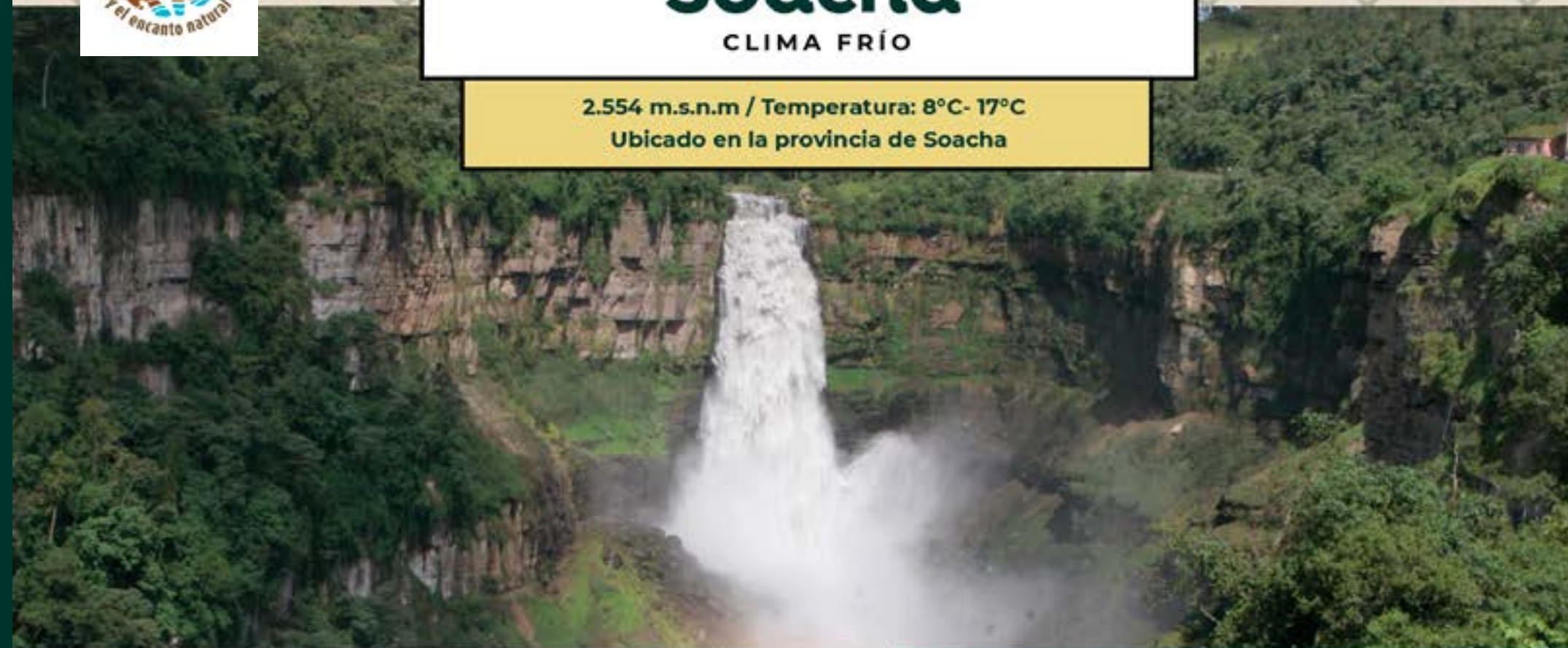
Este municipio pertenece a la



Soacha

CLIMA FRÍO

2.554 m.s.n.m / Temperatura: 8°C- 17°C
Ubicado en la provincia de Soacha



Acerca del municipio:

Se encuentra a 1 kilómetro de Bogotá sobre la autopista sur. Significa en lengua chibcha "Varón del Sol". Se ha convertido en un importante exponente de cultura, historia y turismo de la región, con sus yacimientos arqueológicos y pinturas de origen pre muisca y muisca.

Actividades

Soacha cuenta con parques en donde pueden disfrutar en familia y realizar senderismo, empezando por el Parque Natural Chicaque, el salto de Tequendama, el parque Metropolitano Canoas, la reserva Aguas Vivas y el mirador La Leona. Además se puede visitar las Ruinas del Monasterio del Tuso. Las almojábanas y las garullas son productos famosos y tradicionales del municipio.

Festividades

- Celebración de La Virgen del Carmen - **Julio**
- Fiestas religiosas en Semana Santa - **Entre marzo y abril**
- Festival Cultural del Sol y La Luna - **Agosto**
- Aniversario del municipio - **Agosto**

Gastronomía

Almojábanas
Arepas de chóclo
Dulces(requesón, arequipe y leche asada)
Garullas
Masato con mantecada
Chicha de maíz

Atractivos turísticos

• Reserva Aguas Vivas

Corresponde a la protección de la biodiversidad y del recurso hídrico por estas ubicada en la zona de vida del bosque alto andino y páramo.

• Parque Canoas

Disfrutar del paisaje, el arte rupestre, las gigantescas rocas y un avistamiento de la ciudad o del cañón del Tequendama..

• Salto del Tequendama

Maravilla de la naturaleza llena de historias y misterios que atrae a decenas de turistas. Se encuentra ubicado en un abismo rocoso, en el que se observa la caída de las cascadas entre la vegetación, desde una altura de 157m.

• Ruinas del Monasterio del Tuso

Construcción con arquitectura rupestre, con una cimentación muy particular. Se encuentra ubicado en el Parque Canoas.

• Centro Piscícola Puente Licio

Donde se puede observar todo el proceso de la producción de trucha y otras especies. En este lugar se practica el canotaje.

Este municipio pertenece a la



Soacha

CLIMA FRÍO

2.554 m.s.n.m / Temperatura: 8°C- 17°C
Ubicado en la provincia de Soacha

Descubre más del municipio


Los siguientes prestadores turísticos hacen parte de una selección especial.


ACTIVIDADES

Nakawe Aventura Extrema

Caminatas ecológicas con sensibilización ambiental y deportes de aventura. Caminatas ancestrales muisca. Para algunas actividades niños de 7 años en adelante y para caminatas ecológicas desde 3 años.

Dirección: Cra 1 N 36-50,
San Mateo Soacha
Contacto: 3163905769
nakawe.aventura@hotmail.com

 \$75.000 - \$135.000 COP


 Recibe niños de 0-14 años

 Acepta mascotas


Biotour Viajes Y Turismo

Está manejando solo dos paquetes de naturaleza y cultura, mientras se reactiva nuevamente el turismo.

Dirección: Carrera 2 # 30 Sur 139
Contacto: 31445509862
infobiotour@gmail.com

 \$65.000 - \$100.000 COP


 Recibe niños de 0-14 años


 No acepta mascotas

Casa Museo Tequendama De La Fundación Gran Ecológica El Porvenir

Se encuentran asociados tanto La Casa Museo como la Fundación Gran Ecológica Porvenir. El ingreso al museo es de 10.000 por persona y abren los fines de semana y festivos de 9:00am - 4:00 p.m. La tarifa de 22.000 se cobra por un día completo y 1 persona, en donde se realiza un recorrido de talleres de sensibilización, ingresan a la reserva forestal y al museo. Todo se debe resevar por medio de la página web. Los recorridos en el Museo se están realizando por audio guiado con códigos QR.

Dirección: Vereda San Francisco
Contacto: 3103103818 / 3187854684
<http://www.casamuseotequendama.org/#granjaecoelporvenir@yahoo.com>

 \$10.000 - \$22.000 COP

 Recibe niños de 0-14 años

 No acepta mascotas

Museo Arqueológico

Horarios: Martes a Viernes 9:00 am – 12:00 pm y de 2:00 pm – 5:30 pm Sábado y Domingo 10:00 am a 4:30 pm (jornada continua) Lunes y festivos cerrados.

Dirección: Cra. 7 No. 14-70
Contacto: 7305580 / 3167339436
museo@alcaldiasoacha.gov.co

 Gratis

 No acepta mascotas

Este municipio pertenece a la



Sopó

CLIMA FRÍO

2.558 m.s.n.m / Temperatura: 9°C - 18°C
Ubicado en la provincia de Sabana Centro



i Acerca del municipio:

Se encuentra ubicado a 39 kilómetros al norte de Bogotá. Fue fundado el 25 de mayo de 1.653 por Fray Francisco Chacón, su nombre en lengua chibcha significa "Piedra o Cerro fuerte". Sopó en tiempos del imperio de la civilización muisca, estuvo conformado políticamente por tres territorios independientes entre sí: Sopó, Cueca y Meusa. Es un excelente destino para hacer turismo de naturaleza, turismo de aventura y turismo gastronómico.

A Actividades

Ven a disfrutar de nuestro municipio con infraestructura colonial, artesanías, gastronomía, ecoturismo, deportes extremos, ciclomontañismo, entre otras opciones.

F Festividades

- Festival de Integración Regional, Turístico y Cultural - **Diciembre**
- Aniversario del municipio - **Mayo**
- Juegos municipales - **Agosto**
- Festival de Teatro, Arte y Folclor Cacique Sopó - **Septiembre**
- Día del Campesino - **Junio**

G Gastronomía

Productos lácteos, Papa chorreada, Variedad de postres, Ajiaco.

A Atractivos turísticos

- **Reserva Ecológica Pionono**
Situada en el cerro de Las Águilas, ideal para el ecoturismo y deportes extremos como parapente.
- **Iglesia del Divino Salvador de Sopó**
Construcción que impacta por su antigüedad y arquitectura. Su principal atractivo son Los Arcángeles de Sopó.
- **Parque Puento Sopó**
Es la mejor opción para disfrutar de la recreación, cuenta con un humedal natural en donde se puede navegar en botes de remo.
- **La Cabaña Alpina**
Espacio agradable y tranquilo al aire libre en donde se pueden encontrar todos los productos de la marca Alpina. Muy conocido para ir a comer postres con familia o amigos.

Este municipio pertenece a la



Sopó

CLIMA FRÍO

2.558 m.s.n.m / Temperatura: 9°C - 18°C
Ubicado en la provincia de Sabana Centro

Descubre más del municipio

Los siguientes prestadores turísticos hacen parte de una selección especial.

A ACTIVIDADES

Parque Puento Sopó

Maravilloso ecosistema dotado de gran variedad de fauna y flora, es el destino ideal para quienes buscan vivir experiencias diferentes sin ir más lejos. Cruzar el río Teusacá por empedrados puentes llenos de historia, avistar hermosas aves en el humedal Las Garzas o recorrer sus senderos adornados de colorida vegetación, son algunas de las actividades que el parque ofrece a sus visitantes. La tarifa mínima es cobrada a los oriundos de la región y la máxima para extranjeros. Menores de 5 años y adultos mayores son invitados por el parque.
Dirección: Kilómetro 17, Vía Tunja, Por La Autopista Norte, Bogotá.
Contacto: 3169771675
<https://parques.car.gov.co/>
sau@car.gov.co

\$ \$2.000 - \$13.000 COP

Acepta mascotas

R RESTAURANTE

Restaurante Yo Parrillo

Parrilla
Dirección: 1,8 Km Adelante De La Cabaña De Alpina, Vía Sopó-Guasca.
Contacto: 3204874198
www.yoparrillo.com
aprado@yoparrillo.com

\$ \$24.000 - \$47.000 COP

Acepta únicamente perros

A ALOJAMIENTO

Refugio de La Montaña

Alojamiento
Dirección: Vereda comuneros, Finca la Diva
Contacto: 3109376523, 3118304005
<https://refugiodelamontana.com/contacto/>
info@refugiodelamontana.com

\$ -

Recibe niños mayores de 5 años
No acepta mascotas

Tu Casa Hotel Rural

Finca Turística.
Dirección: Vereda La Violeta, Sopó
Contacto: 601 429 9603 / 301 429 9603
<https://www.tucasahotel.com/>
tuhotel.rural@gmail.com

\$ \$260.000 - \$360.000 COP

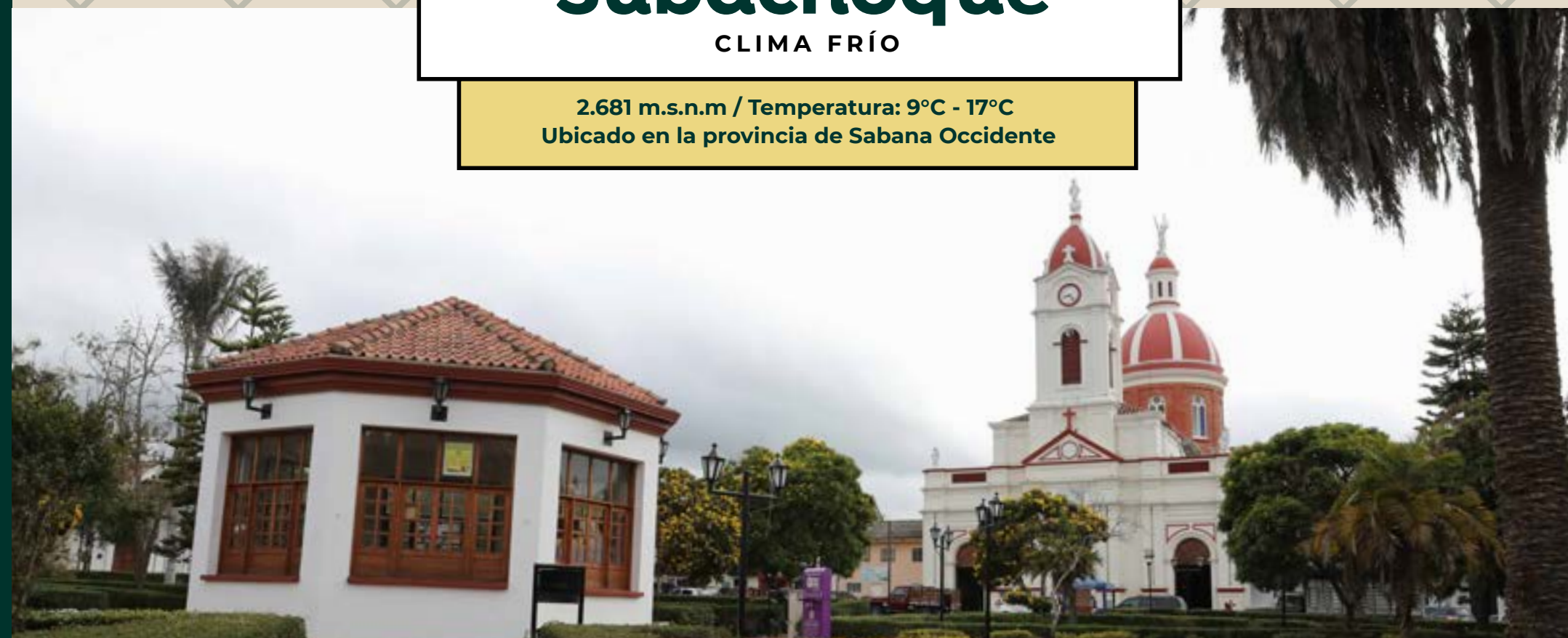
Recibe niños mayores de 5 años
Acepta mascotas



Subachoque

CLIMA FRÍO

2.681 m.s.n.m / Temperatura: 9°C - 17°C
Ubicado en la provincia de Sabana Occidente



Subachoque

CLIMA FRÍO

2.681 m.s.n.m / Temperatura: 9°C - 17°C
Ubicado en la provincia de Sabana Occidente

Descubre más del municipio

Los siguientes prestadores turísticos hacen parte de una selección especial.

Acerca del municipio:

Se encuentra a 44 kilómetros de Bogotá. En lengua chibcha significa "trabajo de frente". Poseedor de una imponente belleza ambiental con diversidad de fauna y flora. Es un municipio agrícola y ganadero y sus atardeceres se caracterizan por sus amplia gama de colores que se divisan en el cielo.

Actividades

Podrás descansar y probar de su exquisita gastronomía típica de la región. También, podrás realizar senderismo y turismo religioso.

Festividades

- Aniversario del municipio - **Marzo**
- Feria de Exposición Equina grado B - **Octubre**
- Fiestas patronales - **Septiembre**
- Semana de la Cultura - **Septiembre**
- Semana de Observación Vehicular - **Diciembre**

Gastronomía

Mazamorra chiquita, Ajiaco, Sopa de cubios, Mazamorra dulce, Tamales, Masato.

Atractivos turísticos

• Ferrería de la Pradera

Monumento Nacional en donde se fundió hierro por primera vez en Colombia. Lugar místico en el que se fundió la historia de una gran industria.

• Capilla San José de la Montaña

Iglesia de estilo colonial rodeada de paisajes naturales. Se encuentra a 10 minutos del casco urbano en la inspección de la Pradera. Es un pequeño Monserrate.

• Cerro El Tablazo

Imponente obra de la naturaleza, conocido como el "balcón de Cundinamarca", se pueden observar los nevados del Ruíz, Tolima, Santa Isabel y el gran valle del Río Magdalena.

ACTIVIDADES

Parque Ecológico Las Nubes

RNT 124593

Es un pasadía, el recorrido dura aproximadamente 3 horas, cuentan con 10 miradores, senderos para caminar, siembra de arboles, 5 nacedores de agua, 127.000 metros cuadrados.

Dirección: kilómetro 10 vía paramo

Contacto: 3144402353

Instagram: @lasnubes Subachoque

Web: lasnubes.org

sarmiento.george@yahoo.com

 \$25.000 - \$180.000 COP

 Recibe niños

en compañía de sus padres

 Acepta mascotas

Tibet Pedagógico Y Recreativo

Operador de pasadías y caminatas. Tiene un criadero de caballos, recorridos por la hacienda. La tarifa es por persona y solo están recibiendo familias. 9:00am - 3:00pm. Están haciendo recorridos y caminatas de contemplación. A partir de 5 años.

Dirección: Vereda Páramo Km 8.5

Contacto: 320902211

https://tibetpedagogico.negocio.site/

tibetpedagogico@gmail.com

 \$12.000 - \$20.000 COP

 Recibe niños desde los 5 años

 Acepta mascotas

RESTAURANTE

La Fortuna Sushi Bar

Venta de cerveza artesanal y coctelería.

Instagram: @lafortunasushi

Dirección: Calle 4 # 4-58. Local 105.

El paseo Hygee.

Contacto: 3108294059 / 3106793531

Email: lafortunasushibar@gmail.com

 \$15.000 - \$41.000 COP

 Recibe niños de 0-14 años

 Acepta mascotas

Jah cafe

REPOSTERÍA.

Dirección: Calle 4 #4-58

Contacto: 3195856871 / 3007446241

Instagram: @jahcafesubachoque

Email: jahcafee@gmail.com

 \$2.500 - \$12.000 COP

 Recibe niños de 0-14 años

 Acepta mascotas

Casúa

Restaurante temático orientado al aprendizaje lúdico de las labores del campo y el cuidado de nuestra fauna y medio ambiente. Realizan talleres de huerta casera, con caballos, mini caminata, taller la cocina del granjero.

Contacto:

https://www.eventoscasua.com

https://facebook.com/granjacasua

https://instagram.com/granjacasua

Vereda El ható Finca Granja Casúa

3125953635

info@eventoscasua.com

 \$10.000 - \$90.000

 Acepta mascotas

Restaurante La Huertana

Comida Típica Artesanal. Recibió un reconocimiento en la Revista La Barra por su comida artesanal.

Dirección: Kilómetro 7

Vía Puente Piedra, Subachoque.

Contacto: 320 8028392 / 3102113890

www.lahuertana.com

adminventos@restaurantelahuertana.com

 \$25.000 - \$40.000 COP

 Acepta mascotas

Le Colibrí Café

Dirección: Calle 4 # 4-71

Instagram: @Lecolibrisubachoque

Contacto: 3027223332

Correo: roargu064@gmail.com

 \$3.000 - \$15.000

 Acepta mascotas

Casa Landmann

Ofrece cerveza tradicional Alemana nacida en los campos de Colombia y una excelente gastronomía en la casa campestre.

Contacto:

Instagram: @casalandmann

La cuesta vía Puente Piedra -

Subachoque

3158648904

dromero@landmann.co

 Acepta mascotas

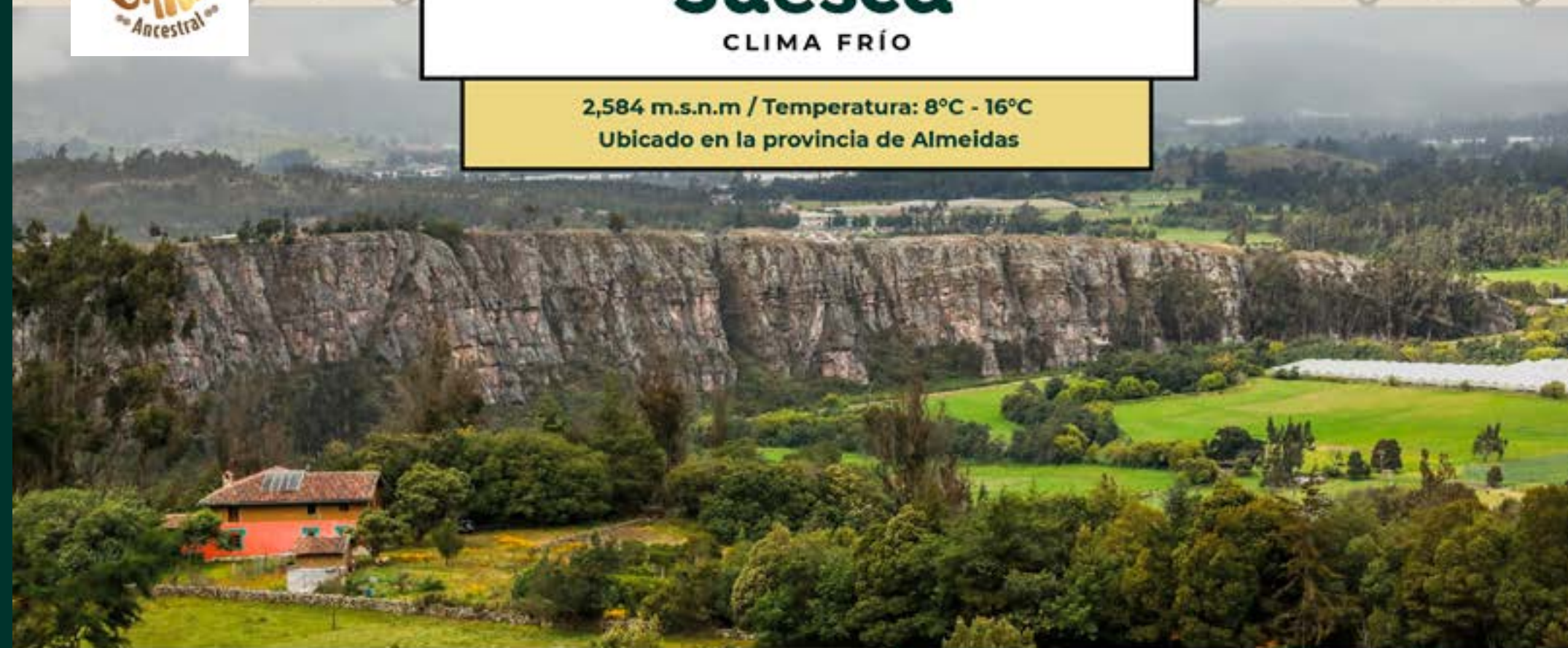
Este municipio pertenece a la



Suesca

CLIMA FRÍO

2,584 m.s.n.m / Temperatura: 8°C - 16°C
Ubicado en la provincia de Almeidas



Acerca del municipio:

Se encuentra a 60 kilómetros de Bogotá. En el lenguaje muisca SUEHYCA significa roca de las aves, a los pies del río Funza. Cuenta con grandes riquezas naturales y se ha caracterizado por ser un destino de turismo de aventura, especialmente de escalada, reconocido nacional e internacionalmente por las rocas como principal atractivo. Tiene una gran riqueza en cuanto a la memoria histórica de Colombia, no solo por sus vestigios de la época colonial sino también por sus hermosos paisajes naturales.

Actividades

Deportes extremos como escalada y rápel, caminatas ecológicas y deportes náuticos.

Festividades

- Semana Cultural y Artística Roca de las Aves - **Marzo**
- Aniversario del municipio - **Marzo**
- Encuentro de danzas

Gastronomía

Cuchuco con espinazo
Almojábanas
Fritanga
Picada de carnes
Gallina criolla

Atractivos turísticos

• Rocas de Suesca

Maravillosa obra de la naturaleza formada por gigantescas rocas de 20 a 130 metros, es la atracción de nacionales y extranjeros que además de admirar la belleza de los paisajes que la rodean, practican escalada y rápel.

• Laguna de Suesca

Belleza natural bordeada por arbustos sabaneros, fue declarada como reserva hídrica en el 2006 por la CAR.

• Cañón de La Lechuza

El río Bogotá llega a la vereda Santa Rosa y se conforma y pequeño lago, rodeado por altas paredes de roca.

• Bosque Nativo El Hatillo

La diversidad de fauna y flora dentro de los senderos boscosos, permiten reunir a familias y ecoturistas.

Este municipio pertenece a la



Suesca

CLIMA FRÍO

2,584 m.s.n.m / Temperatura: 8°C - 16°C
Ubicado en la provincia de Almeidas

Descubre más del municipio

Los siguientes prestadores turísticos hacen parte de una selección especial.


ACTIVIDADES


Club Trango Aventura

Hospedaje de Carpas Aéreas. Portaledge colombia (único en Colombia). Escalada en roca. Para caminatas se puede llevar mascotas y niños desde cinco años en adelante pagan.

Dirección: Cra. 5, Suesca, Cacicazgo, Suesca, Cundinamarca.
Contacto: 3202215417
<https://www.facebook.com/clubtrangoaventura/>
clubtrangoaventura@gmail.com

 \$50.000 - \$300.000 COP


 Recibe niños de 0-14 años


 Acepta mascotas


Hotel Niddo Suesca

Tienen mas de 10 experiencias para sus huéspedes. Su página principal en Instagram. Recibieron certificación de Hotel Bioseguro por parte del Municipio.

Dirección: Km 6, Vereda Tausakira.
Contacto: 321235617 / 3158537429
www.niddo.co
reservas@niddo.co / admin@niddo.co

 \$340.000 - \$508.000 COP


 Recibe niños de 0-14 años


 Acepta mascotas

Casona Quesada

Tiene jardín, terraza y WiFi gratuita. Las habitaciones de la Casona Quesada están equipadas con patio, TV de pantalla plana y baño privado, algunas tienen vistas al jardín. Junto con una agencia ofrecen actividades de deportes extremos y senderismo. Las actividades adicionales se hacen a través de aliados certificados

Dirección: Calle 9 No 6 - 18
Contacto: 3007007601 / 3007007601
<https://www.casonaquesada.com/es/reservas@casonaquesada.com>


 \$130.000 - \$260.000 COP


 Recibe niños de 0-14 años

 Acepta mascotas

Restaurante Ricca Pizza Gourmet

Italiana- Parrilla-Fusión.
Dirección: 22295, Cacicazgo, Suesca.
Contacto: 312 3793610
www.ricapizzagourmet.com
richosuesca@yahoo.com

 \$25.000 - \$50.000 COP

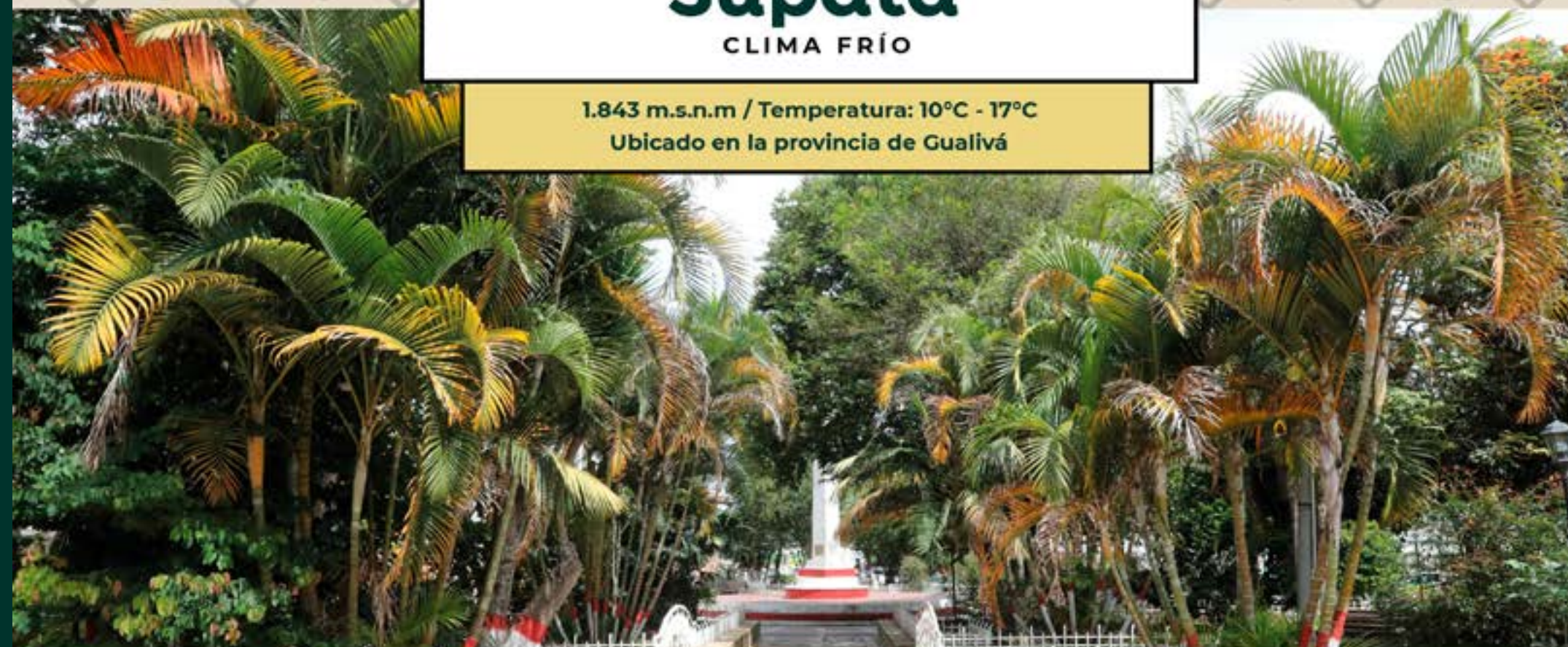
 Recibe niños de 0-14 años

 Acepta mascotas

Supatá

CLIMA FRÍO

1.843 m.s.n.m / Temperatura: 10°C - 17°C
Ubicado en la provincia de Gualivá



Acerca del municipio:

Se encuentra a 79 kilómetros de Bogotá, saliendo por El Rosal. Está resguardado por el cerro "El Tablazo", tiene paisaje de páramo que es fuente de una gran riqueza hídrica, además de albergar gran cantidad de especies animales y vegetales.

Actividades

En este municipio podrás realizar senderismo, apreciar el paisaje y realizar avistamiento de aves. Prueba las delicias preparadas por los habitantes, ricos platillos típicos del municipio y de la región.

Festividades

- Aniversario del municipio
- Festival Departamental y Juvenil de Danzas
- Peregrinaciones de Semana Santa
- Fiesta de San Isidro Labrador

Gastronomía

Tamal Supateño
Chupao supateño (gallina criolla, longaniza, yuca, papa, plátano, mazorca, arroz, servido en hojas de plátano)
Sopa de alverja
Sancocho de gallina campesina

Atractivos turísticos

• Cerro El Tablazo

Se pueden apreciar campos de fraylejones, pajonales y caminos veredales. Es una barrera natural que detiene la humedad proveniente de tierras cálidas por lo cual permanece la mayor parte del tiempo con una densa neblina que le da un carácter mágico y misterioso al lugar.

• Cascadas Peñas Blancas

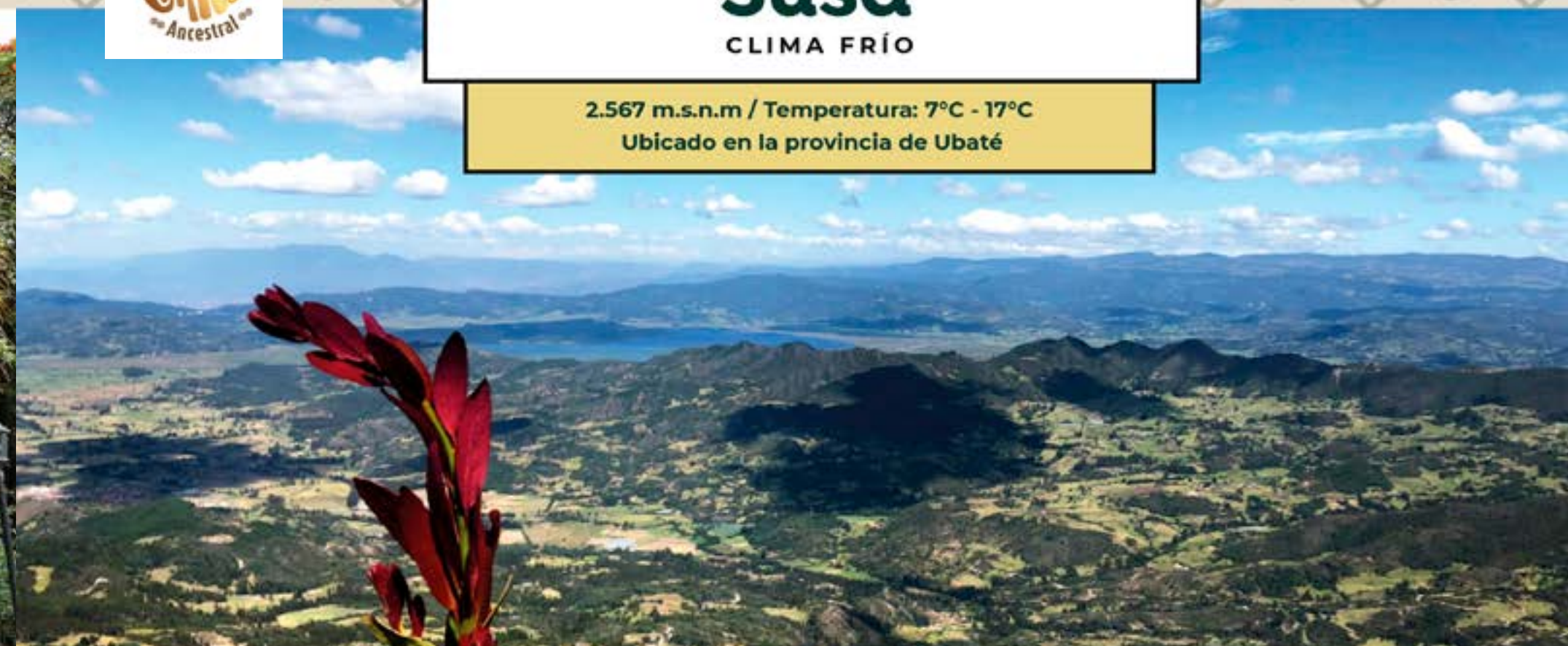
Hermoso paraíso acuífero escondido entre un frondoso bosque de la Vereda Las Lajas.



Susa

CLIMA FRÍO

2.567 m.s.n.m / Temperatura: 7°C - 17°C
Ubicado en la provincia de Ubaté



Acerca del municipio:

Se encuentra a 110 kilómetros de Bogotá. En Susa se puede disfrutar de los sabores que brotan de su fértil campo, de su cultura que te hace bailar al son del requinto y de sus bellos paisajes naturales.

Actividades

Conoce este municipio y disfruta de las diferentes panorámicas que ofrece, parques naturales para realizar caminatas ecológicas e identificar la diversidad de flora y fauna.

Festividades

Gastronomía

Cuchuco con espinazo
Derivados del cerdo


Atractivos turísticos

• La Cara del Indio

Constituye un accidente geográfico que asemeja el perfil de un cacique muisca.

Parque Ecoturístico Piedra Colgada


Viva la experiencia en el atractivo turístico natural más imponente y desafiante Piedra Colgada, reconocido como uno de los principales atractivos ecoturísticos del interior del País. Dos kilómetros de recorrido y se puede disfrutar del paisaje. La tarifa de ingreso para niños es de \$4.000.
Dirección: Finca Piedra Colgada, Vereda El Tablón
Contacto: 3102190265/3112922954
<https://piedracolgada.com/nosotros/>
elberaguilar8@gmail.com
info@piedracolgada.com

 \$8.000 - \$12.000 COP

 Acepta mascotas

Agencia de viajes Kaminantes


Hacen senderismo interpretativo. Tienen experiencia por más de 15 años en turismo y hacen turismo comunitario, apoyan la comunidad y les ayudan con capacitaciones y diseño de productos turísticos.
Dirección: Carrera 3 No. 3-70
Contacto: 3005116488/3005997826
infokaminantes@gmail.com

 \$75.000 - \$250.000 COP

 Acepta mascotas

Glamping/BBQ Susa Cun

Ofrece alojamiento con parqueadero privado gratuito. El camping dispone de patio, vistas al jardín, zona de estar, TV de pantalla plana por cable, cocina totalmente equipada con fogones y baño privado con ducha.
Dirección: carrera 3 vereda la estación
Contacto: 3124443856

 Acepta mascotas

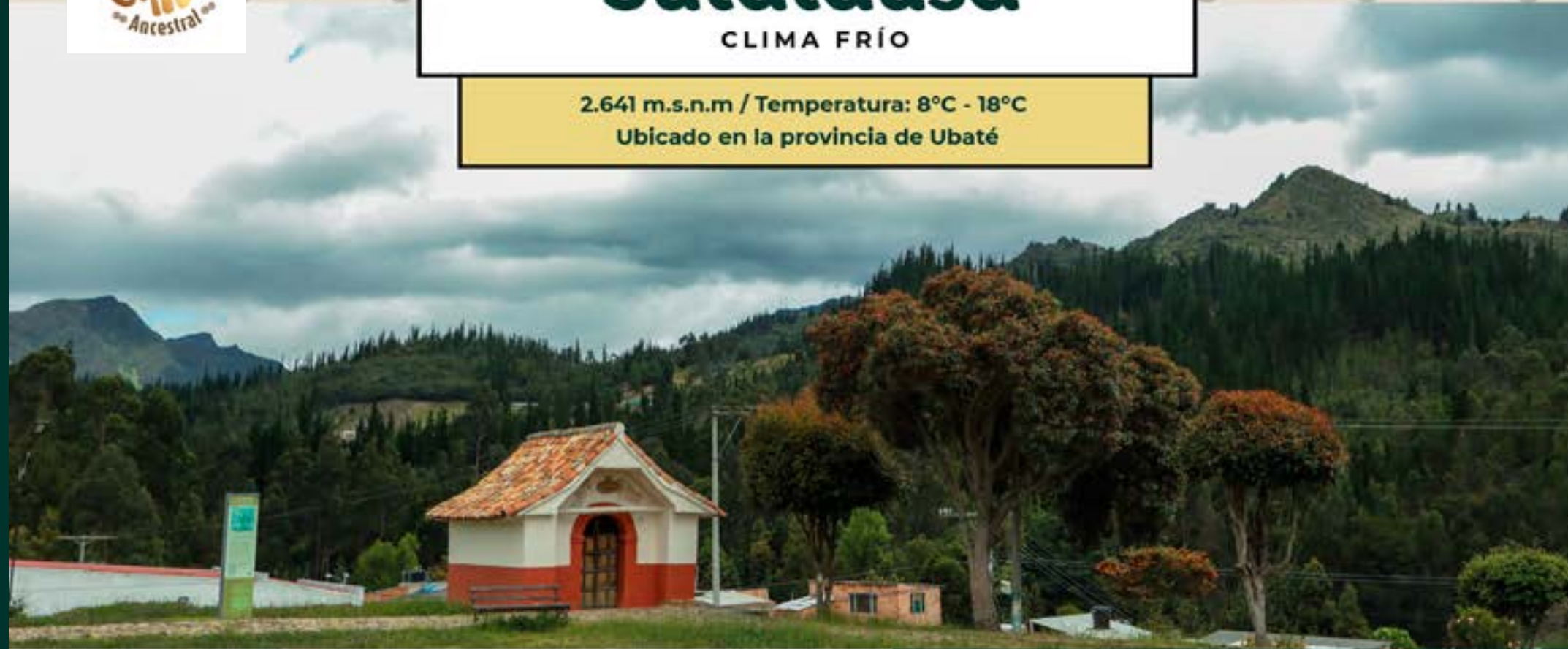
Este municipio pertenece a la



Sutatausa

CLIMA FRÍO

2.641 m.s.n.m / Temperatura: 8°C - 18°C
Ubicado en la provincia de Ubaté



Acerca del municipio:

Se encuentra a 88 kilómetros de Bogotá, saliendo por la Autopista Norte. Este municipio se destaca por su patrimonio cultural religioso y arquitectónico y los farallones, inmensas montañas de piedra que fueron emblema de la lucha Muisca ante la invasión española.

Actividades

Podrás practicar deportes extremos gracias a su geografía, en sus farallones y valles podrás practicar rápel, escalada deportiva, ciclomontañismo, ecocaminatas, senderismo, parapente y montar un caballo.

Festividades

- Festival de Danzas Folclóricas
- Concurso de Musica Campesina
- Festival Turístico y Cultural

Gastronomía

Cocido Sutatausano
Sopa de quinoa
Cordero al horno
Papa chorreada
Aromática de uchuva y papayuela

Atractivos turísticos

- **Museo de Arte Religioso**
Joya patrimonial, existen murales que se hicieron al parecer en el S. XVI, se encuentra en la iglesia del municipio.
- **Farallones de Sutatausa**
Imponente vista de estas formaciones rocosas hacen que los visitantes definitivamente quieran regresar. La zona está llena de variedad de flora de todos los colores que dibujan un pintoresco paisaje.

Este municipio pertenece a la



Sutatausa

CLIMA FRÍO

2.641 m.s.n.m / Temperatura: 8°C - 18°C
Ubicado en la provincia de Ubaté

Descubre más del municipio

Los siguientes prestadores turísticos hacen parte de una selección especial.

ALOJAMIENTO

Kamp Nattivo

Ofrece vistas a la montaña y jardín. Tienen dos tipos de alojamiento: camping con tarifa única de 25.000 por persona, el Glamping maneja tarifas por pareja. Algunos espacios tienen zona de estar y/o patio. En la zona se puede hacer ciclismo.




Dirección: Vereda Novoa
Contacto: 3196515895 - 3022594913
<http://kampnattivo.com.co/reservas@kampnattivo.com.co>

-  \$140.000 - \$230.000 COP
-  Recibe niños de 0-14 años
-  Acepta mascotas

Bosque Escondido

Alojamientos únicos. Son sostenibles y el material en que se construyeron puede ser retirado de tal forma que se confundan con el entorno (madera, barro, automoviles reciclados).




Dirección: Finca Bosque Escondido, vereda Novoa, Sutatausa
Contacto: 3115482785
www.bosqueescondido.co
bosqueescondidocontacto@gmail.com

-  \$120.000 - \$420.000
-  Recibe niños de 0-14 años
-  Acepta mascotas

Hotel Quinta de Fagua

Hay servicio de camping y el cobro es por persona, también se alquilan. Tienen servicio de cabañas. Próximamente Geodomos. Servicio de minibar. Cuentan con aliados que prestan servicio de domicilio gastronómico.

Dirección: Vereda Novoa, antes de los Puentes amarillos
Contacto: 3105552164
<https://www.quintadefagua.com>
quintadefagua@gmail.com




-  \$20.000 - \$120.000 COP
-  Recibe niños de 0-14 años
-  Acepta mascotas

ACTIVIDADES

Conjunto Doctrinero San Juan Bautista

Al interior del templo existe una iconografía referente a la Pasión de Cristo y su Resurrección, descubierta solo hasta 1996 por el Instituto Colombiano de Antropología e Historia ICANH.

Dirección: Carrera 3 #3-36
Contacto: 3105603082
psutatausa@diocesisdezpaquira.org


-  \$5.000 - \$10.000 COP
-  Recibe niños de 0-14 años
-  No acepta mascotas



Tabio

CLIMA FRÍO

2.569 m.s.n.m / Temperatura: 7°C - 16°C
Ubicado en la provincia de Sabana Centro



¡ Acerca del municipio:

Se encuentra a 24 kilómetros de Bogotá. Viene del vocablo muisca "Teib", haciendo relación a su ubicación del Boquerón del río Frío. Cuenta con una pintoresca arquitectura colonial con sus calles empedradas, tiene valiosos recursos naturales constituidos por bosques nativos, ríos, zonas aptas para cultivos y fuentes termales.

Actividades

Ofrece actividades culturales por medio de sus festividades, naturales como senderismo y de bienestar para disfrutar con familia y amigos.

Festividades

- Aniversario del municipio - **Abril**
- Festival de juventudes - **Septiembre**
- Día del Campesino - **Noviembre**
- Encuentro Nacional del Torbellino y las Danzas tradicionales - **Noviembre**

Gastronomía

Tamal de calabaza
Fritanga
Ternera
Merengon
Fresas con crema

Atractivos turísticos

- **Termales del Zipa**
Cuenta la leyenda que las aguas termales hacen parte de una fuentes naturales que brotan de una fisura de un volcan inactivo.
- **Ermita de Santa Bárbara**
Construida entre 1620 y 1650, considerada Monumento Histórico.
- **Peña de Juaiça**
Desde esta gran montaña se puede hacer avistamiento de Ovnis. Para visitarla se debe ir con guía.
- **Jardín Botánico**
Cuenta con variedad de plantas medicinales, aromáticas y ornamentales. Está rodeado de torres de observación, juncales y varias esculturas.



Tabio

CLIMA FRÍO

2.569 m.s.n.m / Temperatura: 7°C - 16°C
Ubicado en la provincia de Sabana Centro

Descubre más del municipio

Los siguientes prestadores turísticos hacen parte de una selección especial.

RESTAURANTE

Sémola Restaurante - Pizzeria
ITALIANA, PIZZERIA, PANADERIA. Cuenta con personal certificado en panadería y pastelería.
Dirección: Carrera 4 # 5-69
Contacto: 315 2220168
semolapanaderiapizzeria@gmail.com

- \$15.500 - \$42.500 COP
- Recibe niños de 0-14 años
- Acepta mascotas

Zocalo Sazón Mexicano
Restaurante de comida mexicana.
Dirección: Carrera 3 # 6-56
Contacto: 317 6217545
www.zocalomex.com
maralgon12@gmail.com

- \$36.000 - \$91.000 COP
- Recibe niños de 0-14 años
- Acepta mascotas pequeñas

Restaurante Mandioca, cocina y cultura

Ganador del premio Navarra mejor Restaurante Comida Típica de la zona Centro del País. Parquedeo para clientes. Tienen tienda de mercado orgánico. Todo es cultivado por Mandioca.
Dirección: calle 6 # 4-46
Contacto: 3153017884/3163606131
astmeneses13@hotmail.com

- \$20.000 - \$35.000 COP
- Acepta mascotas

ACTIVIDADES

La Isabela Ecuestre
Maneja todo lo relacionado con Turismo equino con diferentes actividades. Se realiza la travesía desde la Isabela en Tabio hacia la Catedral de sal en Zipaquirá, uniendo dos patrimonios, el caballo de paso fino con la historia de este atractivo turístico.
Dirección: Vereda Santa Barbara Centro
Contacto: 3105554387/3168736742/
3172222314
www.turismoequino.com.co
ventas@turismoequino.com.co

- \$90.000 - \$490.000 COP
- Recibe niños de 0-14 años
- Acepta mascotas

ALOJAMIENTO

Hospedaje La Casona
Piscinas medicinal, jacuzzi y turco. Festival del Torbellino. Restaurante de comida internacional (mexicano de jueves a domingo). Se aceptan mascotas pequeñas que tengan su guacal y que cumplan con las políticas del Hotel.
Dirección: Carrera 3 No. 6-52 Tabio
Contacto: 3125221899
http://www.hospedajelacasona.com/
reservas@hospedajelacasona.com

- \$70.000 - \$287.000 COP
- Recibe niños de 0-14 años
- Acepta mascotas

ATRACCIONES NATURALES

Termales El Zipa
Las tarifas son por persona, la más económica es para niños y la más costosa para adultos. Es un pasadía en el establecimiento y tiene un aforo máximo de 130 personas.
Dirección: Carrera 7 Vía Termales.
Contacto: 3134037312
http://www.tabio-cundinamarca.gov.co/turismo/termales-el-zipa
termales@tabio-cundinamarca.gov.co

- \$13.000 - \$19.000 COP
- Recibe niños de 0-14 años
- No acepta mascotas

Ecoparque Tygüa Magüe
Certificación Primer producto de encadenamiento productivo de naturaleza y Bienestar.
Dirección: Vereda Martin, Espino La Victoria
Contacto: 3168753554
www.tiguamague.com
ecoparquetyguamague@gmail.com

- \$30.000 - \$90.000 COP
- Recibe niños de 0-14 años
- Acepta mascotas

Este municipio pertenece a la



Tausa

CLIMA FRÍO

2.948 m.s.n.m / Temperatura: 8°C - 18°C
Ubicado en la provincia de Ubaté



¿ Acerca del municipio:

Se encuentra a 65 kilómetros de Bogotá. Destino turístico que contrasta la antigüedad y modernidad, ofrece escenarios con variedad de paisajes naturales y brinda su legado histórico, arquitectónico y cultural representado en los vestigios y reliquias coloniales.

Actividades

Podrás realizar caminatas, picnic, ciclismo, acampar, tomar fotografías, conocer la fauna y flora que se encuentra allí y disfrutar del maravilloso paisaje.

Festividades

• Ferias y Fiestas

Gastronomía

Gallina Criolla, Arequipe, Trucha Arcoiris.

Restaurante Sendero de La Luna

Ofrece comida típica Rural, preparada con amor y pasión por su propietaria, con mas de 40 años de experiencia. Cuenta con parqueadero, internet y reciben todo tipo de tarjetas. Cuentan con salón adicional para almorzar con su mascota.

Dirección: Zona Lareles, Represa del Neusa

Contacto: 3124201912 / 3103183622

Correo: yeivyc@hotmail.com

Precios: \$18.000 - \$40.000 COP

📷 Atractivos turísticos

• Embalse de Neusa

Paraíso natural con 3.700 hectáreas de bosque Andino con plantaciones forestales de pino, eucalipto y bosque nativo; también tiene 900 hectáreas de embalse.

• Laguna Verde

Laguna de especial belleza en el páramo de Guerrero, en la parte alta del municipio de Tausa.

• Templo Doctrinero

Se conserva el templo doctrinero que ha sido reconstruido a su estructura original, cuenta con la espadaña de cinco ojos que se divisa a la distancia y constituye un espacio de resignificación por lo que representó la evangelización indígena por parte de los Españoles colonizadores.

Este municipio pertenece a la



Este municipio pertenece a la



Tenjo

CLIMA FRÍO

2.569 m.s.n.m / Temperatura: 7°C - 16°C
Ubicado en la provincia de Sabana Centro



Acerca del municipio:

Se encuentra a 37 kilómetros de Bogotá. Es el rincón místico de la provincia Sabana Centro derivado de los ancestros muisca. Tenjo es un poblado netamente Muisca que tiene como significado "El Boquerón". Su economía se basa en la agricultura, ganadería, industria y desarrollando actividades agroturísticas. Su parque principal, uno de los 44 Centros Históricos declarados Bien de interés Cultural del ámbito Nacional, característico por su arquitectura colonial, hermosas casas pajas y arquitectura de estilo republicano, el valle de Tenjo se encuentra enmarcado en montañas con una amplia diversidad natural. Rincón verde, con hermosos lugares sagrados que nos dejaron nuestros antepasados, los indígenas muisca.

Actividades

Disfruta de su riqueza de flora y fauna nativa; con lugares espléndidos, bellos y misteriosos que constituyen nuestro Patrimonio Natural Tenjano. Es pleno en arte, artesanías, música, danzas, así como en cocina tradicional y otros tantos oficios que nos trasladan al pasado y nos invitan a disfrutarlos en el presente.

Festividades

- Aniversario del municipio - **Abril**
- Exposición de pintura - **Marzo**
- Ferias y fiestas locales - **Junio y Julio**
- Festival Departamental del Teatro - **Octubre**
- Festival de la Ruana - **Noviembre**

Gastronomía

Quesos, Postres, Fritanga, Ajiaco, Gallina criolla.

Atractivos turísticos

- **Piedra del Perico**
Se caracteriza por ser portador de un legado histórico y cultural compuesto por pictogramas y diversos vestigios.
- **Casa de Artesanos Chitasugá**
Se creó con la intención de fomentar y rescatar las tradiciones del municipio.
- **Templo Colonial**
Templo declarado monumento nacional que alberga valiosas obras pictóricas y retablos en madera con policromía.
- **Iglesia Santiago Apóstol**
Construcción de estilo gótico, que data de 1906. Cuenta en su interior con tres naves demarcadas por largas y esbeltas columnas de estilo jónico, uno de los tres estilos de columnas utilizados en la antigua Grecia y espectaculares vitrales, uno de ellos conmemora el bautismo de Nuestro Señor Jesucristo.

Este municipio pertenece a la



Tenjo

CLIMA FRÍO

2.569 m.s.n.m / Temperatura: 7°C - 16°C
Ubicado en la provincia de Sabana Centro

Descubre más del municipio

Los siguientes prestadores turísticos hacen parte de una selección especial.

RESTAURANTE

La Granja

CHURRASQUERIA,
PARRILADA COLOMBIANA
Dirección: Km 12, Vía Siberia Tenjo
Contacto: 3102637781/ 3072150
www.restaurantelagranja.co
info@lagranjatenjo.com

- \$29.000 - \$52.000 COP
- Recibe niños de 0-14 años
- Acepta mascotas

El Garaje 4x4

Café
Dirección: Calle 2 # 4-64, Tenjo
Contacto: 3229110932
Facebook: El-Garaje-4x4-Café-Expreso

- Recibe niños de 0-14 años
- No acepta mascotas

Fredy Parrilla "El Chorizo Maravilla"

Restaurante de comida típica cuya especialidad es la gastronomía paisa.

Contacto:
Instagram: @el_chorizo_maravilla_
La punta. Kilómetro 11 -
Autopista Bogotá - Medellín
3143850921
elchorizomaravilladomicilios@gmail.com

- Acepta mascotas

ACTIVIDADES

Parque Temático Faunáticos

Tienen más de 10 experiencias para sus huéspedes. Su página principal en Instagram. Recibieron certificación de Hotel Bioseguro por parte del Municipio.
Dirección: Km 6, Vereda Tausakira.
Contacto: 3158863763
Instagram: @faunaticos
www.granjafaunaticos.com
reservas@nidido.co / admin@nidido.co

- \$340.000 - \$508.000 COP
- Recibe niños de 0-14 años
- Acepta mascotas

Villa Juan

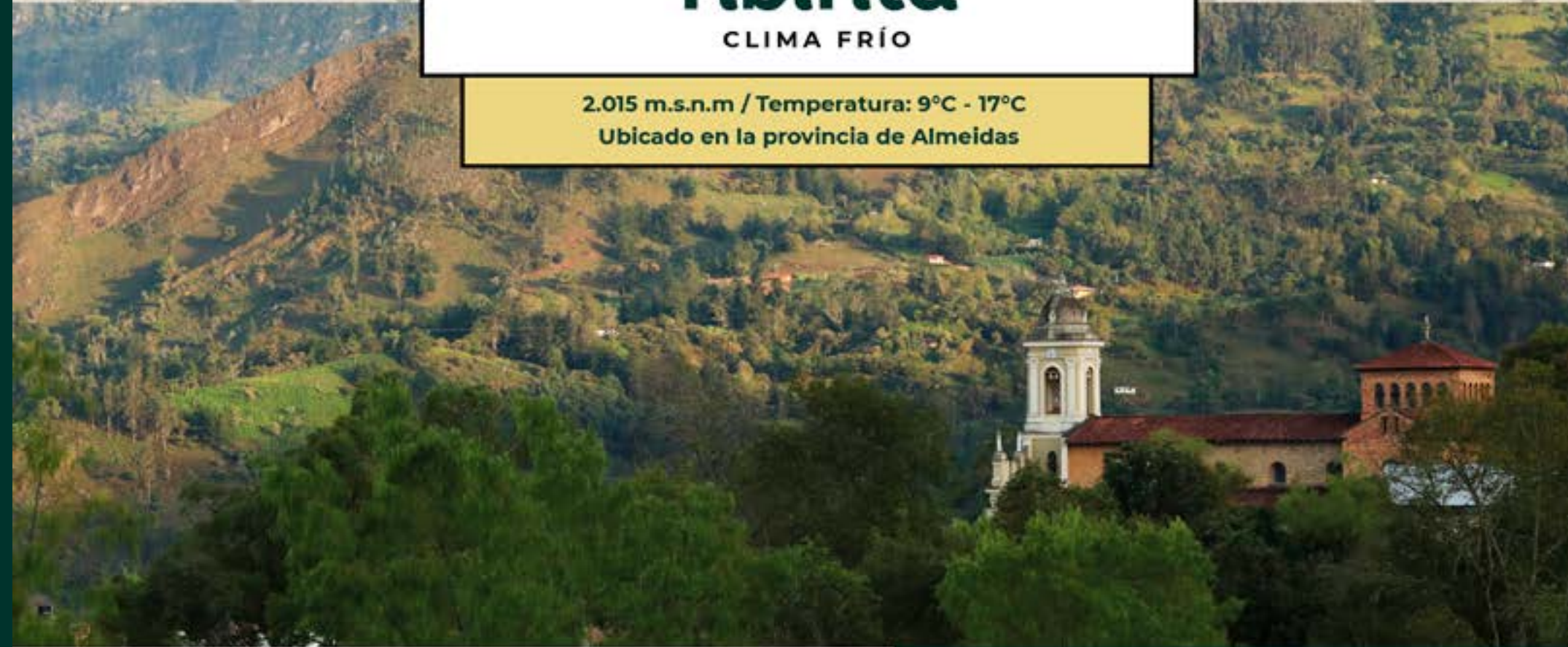
Parque temático
Dirección: Finca Villa Juan, Villa Guangata
Contacto: 3202713701
gerencia@villa-juan.com
https://villa-juan.com/

- \$55.000 COP
- Recibe niños de 0-14 años

Tibirita

CLIMA FRÍO

2.015 m.s.n.m / Temperatura: 9°C - 17°C
Ubicado en la provincia de Almeidas



i Acerca del municipio:

Se encuentra a 125 kilómetros de Bogotá. Tibirita significa: Nuestra Alegre Labranza. Estuvo habitado por el pueblo muisca, en un caserío situado en el cerro Renquirá. Territorio quebrado que ofrece gran variedad de escenarios aptos para la agricultura, el turismo de naturaleza y el turismo cultural. En las columnas del templo Nuestra Señora de los Dolores de Tibirita, y apodada la pequeña Sixtina de Cundinamarca, se ven pinturas de los 12 arcángeles en estampas juveniles. Esta es una ermita sobria, elegante, resplandeciente.

i Actividades

El templo Nuestra Señora de los Dolores es una buena opción para los amantes del arte. Por otra parte en el casco rural hay diferentes actividades naturales como senderismo y de bienestar para disfrutar con familia y amigos.

i Festividades

- Ferias y Fiestas municipales
- Festival de Promeseros - **Septiembre**
- Feria de Mitaca y de la Virgen del Carmen - **Septiembre**
- Aniversario del municipio - **8 julio**

i Gastronomía

Gallina con arepa
Tamal
Almojábanas, garullas
Chicha
Bollos de mazorca
Envueltos cuatro puntas

i Atractivos turísticos

• **Templo Nuestra Señora de los Dolores**
Declarada monumento nacional en el 2017, y apodada la pequeña Sixtina de Cundinamarca, La Dolorosa. Las intervenciones artísticas en el interior la hacen un lugar mágico para visitar.

• **La Casa Rufino o Finca Betania**
Finca agroecológica recreativa y educativa donde nació en 1801 el presidente de Colombia José Rufino Cuervo.

• **La Chorrera**
La Chorrera Caída de agua ubicada en la vereda de laguna. Este atractivo natural es muy bello ya que el paisaje que lo enmarca es único. Este sitio es ideal para camitas ecológicas y para acampar.

• **La Cueva el Soriano "Arte Rupestre"**
En la piedra se puede apreciar aproximadamente 9.79 mts² de pictografías en blanco y crema que, junto con las del municipio de Macheta, son las únicas que existen en el Departamento de estas características.

• **Las piscinas termales "El Paraíso"**
Ubicado en la vereda de Barbosa, es uno de los sitios más concurridos por los turistas por la facilidad de acceso. Sus aguas medicinales hacen que muchas personas que padecen enfermedades encuentren paz a sus dolencias.



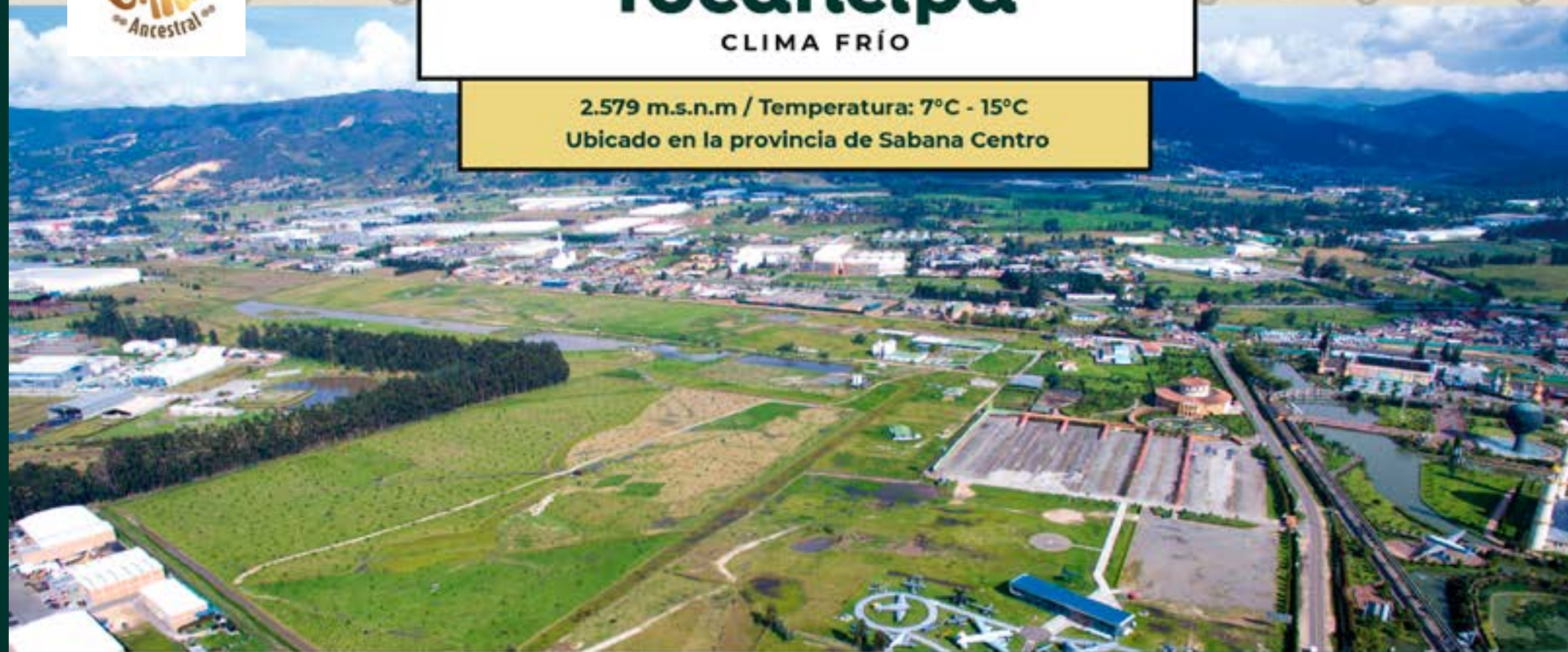
Este municipio pertenece a la



Tocancipá

CLIMA FRÍO

2.579 m.s.n.m / Temperatura: 7°C - 15°C
Ubicado en la provincia de Sabana Centro



i Acerca del municipio:

Tocancipá en lengua Chibcha TOQUENCIPE significa "Pampanillas de Nuestro Padre" y era conocido por los nativos como el "Valle de las Alegrías del Zipa" o como el "Corazón de los territorios del Zipa". Ubicado a 23 kilómetros de Bogotá, es considerada la capital industrial del norte de la sabana. Su cultura, mitos y raíces muiscas se suman a sus construcciones de estilo colonial, brinda una apasionante forma de llegar en el Tren de la Sabana y cuenta con el emblemático Parque Jaime Duque, para hacer de este un destino digno de visitar.

A Actividades

Disfruta del parque Jaime Duque que es uno de los más representativos del municipio. Si eres amante de las carreras te invitamos al Autódromo y por último no dudes en probar los exquisitos platillos típicos del municipio.

Festividades

- Festival de la Colombianidad, la música, la cultura y la actividad lúdica - **Septiembre**
- Fiesta Patronal - **Octubre**

Gastronomía

Almojábanas
Mazamorra
Envueltos

A Atractivos turísticos

• Parque Jaime Duque

Sobresale por su majestuosidad y belleza tanto natural como arquitectónica. Los turistas podrán visitar la réplica del Taj Mahal, la Plaza de Banderas, el zoológico, zona de diversiones y múltiples espacios para el esparcimiento.

• Iglesia de Nuestra Señora del Tránsito

Construida en piedra y de estilo colonial. Se encuentra ubicada en el parque principal y en su interior se puede observar la imagen de la virgen del Milagro de Tocancipá.

• Autódromo Internacional

Se realizan carreras de automovilismo desde 1981.

Este municipio pertenece a la



Tocancipá

CLIMA FRÍO

2.579 m.s.n.m / Temperatura: 7°C - 15°C
Ubicado en la provincia de Sabana Centro

Descubre más del municipio

Los siguientes prestadores turísticos hacen parte de una selección especial.

A ALOJAMIENTO

Hotel Pop Art -

Hoteles De Convenciones Sas

Servicio de Restaurantes y centro de convenciones SPA. Niños menores de 5 años no pagan. Salón de Juegos, zonas verdes. Servicio de transporte.

Dirección: Vía Bogotá-Briceño,

Autopista Norte. Km 21

Contacto: 3162403932

<https://www.dot-hotels.com/es/pop-art-tocancipa>

i.martinez@3chotels.com

sostenibilidad@3chotels.com

\$ \$175.000 - \$266.000 COP

Recibe niños de 0-14 años

Acepta mascotas

A RESTAURANTE

Las Violetas

PARRILLA,

CHURRASQUERIA SUDAMERICANA.

Dirección: Km 26 Autopista Norte

Contacto: 312 3657228

www.restaurantelavioletas.com

info@restaurantelavioletas.com

\$ \$28.000 - \$48.000 COP

Recibe niños de 0-14 años

No acepta mascotas

A ACTIVIDADES

Museo El Hombre en el Universo

El Museo es una atracción más del Parque Jaime Duque y las tarifas que aparecen están vigentes hasta Diciembre de 2020.

Dirección: 55C, Briceño-Tocancipá,

Parque Jaime Duque.

Contacto: 2600681- 6200681

www.parquejaimeeduque.com

mcristancho@parquejaimeeduque.com

\$ \$60.000 COP

Recibe niños de 0-14 años

No acepta mascotas

Fundación Parque Jaime Duque

Parque de diversiones con 42 atracciones y naturaleza. Costo de acuerdo a plan escogido, precio especial para navidad por experiencia nocturna.

Dirección: Km 34 Autopista Norte

Contacto: 3107945072

www.niddo.co

<https://www.parquejaimeeduque.com/>

fenciso@parquejaimeeduque.com.co

\$ \$36.000 - \$60.000 COP

Recibe niños de 0-14 años

No acepta mascotas

Iglesia De Nuestra Señora De Fátima - Caballeros De La Virgen

Templo construido como en las épocas de castillos, conquistas, caballeros, monjes, doncellas, cruzadas y catedrales. Edad media de catedrales góticas, dedicadas muchas veces a la devoción de la Virgen María. No cobran por el ingreso a la Iglesia, solo por servicios religiosos y las tarifas las da la diócesis.

Dirección: Km 2, Vía Tocancipá-Zipacquirá

Contacto: 7468787

www.caballerosdelavirgen.org

email@boletines.caballerosdelavirgen.org

\$ Gratis

Recibe niños de 0-14 años

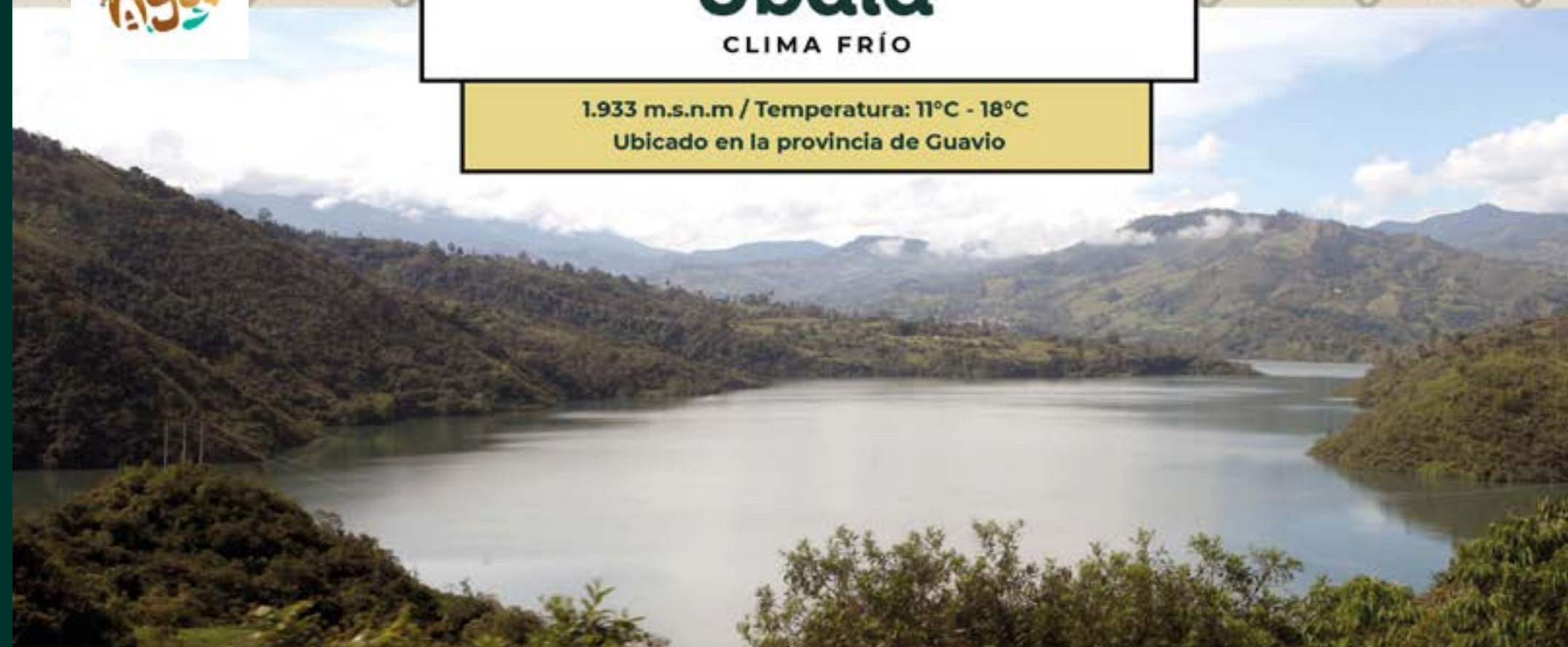
Solo acepta mascotas inscritas



Ubalá

CLIMA FRÍO

1.933 m.s.n.m / Temperatura: 11°C - 18°C
Ubicado en la provincia de Guavio



Ubaque

CLIMA FRÍO

1.810 m.s.n.m / Temperatura: 7°C - 17°C
Ubicado en la provincia de Oriente



Acerca del municipio:

Se encuentra a 107 kilómetros de Bogotá. El municipio cuenta con importantes reservas o yacimientos de minerales como esmeraldas, hierro, cuarzo, mármol, cobre, yeso, petróleo y materiales para construcción como arena y sal.

Actividades

Ven y conoce los diferentes paisajes como lagunas, quebradas, santuarios y disfruta de la gastronomía local.

Festividades

- Festival de San Isidro
- Ferias y fiestas
- Feria Ganadera
- Feria Agropecuaria Folclórica y Ambiental
- Semana Cultural

Gastronomía

Piquete de pollo criollo
Pan de maíz
Gallina criolla

Atractivos turísticos

• Parroquia de la Inmaculada Concepción

Templo parroquial construido en 1846. Consta de una torre elevada que le da visibilidad desde la distancia con una cruz y en su interior encontramos unas imágenes de santos que la comunidad creyente de la provincia lo venera como la Virgen inmaculada Concepción.

• Quebrada de la Misericordia

Ubicada en la inspección de Soya, la cual cuenta con lagos, cascadas y muchos paisajes naturales.

• Laguna Verde

Laguna de unos 300m de largo por 40m de ancho, el agua proviene de nacimientos dentro de la misma y aguas lluvia, lo que garantiza su pureza y cristalinidad sin ningún agente de contaminación, el acceso es fácil por los potreros vecinos, es patrimonio natural y turístico del municipio de Ubalá.

Acerca del municipio:

Se encuentra a 56 kilómetros de Bogotá. Antes de la llegada de los españoles, Ubaque fue un importante asentamiento muisca en el que gobernaba el Cacique Ubaque a toda esta región perteneciente al zipazgo de Bacatá. En Ubaque se encuentra una de las cinco lagunas sagradas de los muisca en la que se realizaban rituales y ceremonias tales como el "Correr la tierra" y otras que llevaron a formar la Leyenda de El Dorado, constituyéndose así en el principal centro religioso del territorio. Municipio con mucha biodiversidad, el ecosistema básico es el Páramo relacionado íntimamente con la red hídrica y las lagunas existentes que son de gran importancia en la conservación de la biodiversidad. Su principal economía es la agricultura, teniendo en cuenta que su población es 98% rural.

Actividades

Disfrutar del turismo de naturaleza, caminatas ecológicas y de los paisajes que ofrece el municipio.

Festividades

- Romería de Nuestra Señora de Belén - Enero
- Ferias y Fiestas - Enero
- Fiesta del campesino

Gastronomía

Piquete de cerdo
Mazamorra chiquita
Pan de Sagú
Cuchuco de espinazo

Atractivos turísticos

• Laguna Ubaque

Era una de las siete lagunas a las que los muisca peregrinaban en la antigüedad, en el ritual llamado "correr la tierra". El pueblo muisca cree que en las aguas de la laguna habita una diosa que da oráculos.

• Templo de Nuestra Señora de Belén

Es una construcción con influencia gótica dedicado a la Virgen de Belén, Patrona del Oriente de Cundinamarca, y que según las leyendas está sobre una laguna.

• Cerro de Guayacundo

Cerro de unos 2800 m de altitud en cuya cima se puede hacer una vista panorámica de la región. En dicha cima se encuentra un altar de la Virgen de Belén, patrona del municipio, adonde se realiza una romería anual.

Alojamiento Entrepinos Glamping

RNT 81988
Dirección: Vereda Cacique /Laguna Ubaque
Contacto: 3103215112
Facebook: Glamping entrepinos
Instagram@glampingentrepinos
glampingentrepinos@gmail.com

\$ \$140000 pareja - 450.000 pareja COP

 Acepta mascotas

Refugio Explora Verde

Tours a Chingaza. Se tiene alianza con operadores para realizar actividades de agroturismo. Cuentan con una hamaca gigante para mirar hacia las montañas de Chingaza. Y muchos tours de la región con guías especializados.

Dirección: Vereda Romero Alto a 4 kms del casco Urbano de Choachi-Ubaque
Contacto: 3202123371
www.exploraverde.co
info@exploraverde.co

\$ \$35.000 - \$150.000 COP

 Acepta mascotas (10.000 extra)


Este municipio pertenece a la



Ubaté

CLIMA FRÍO

2.572 m.s.n.m / Temperatura: 8°C - 18°C
Ubicado en la provincia de Ubaté



¡ Acerca del municipio:

Se encuentra a 97 kilómetros de Bogotá saliendo por la autopista norte. Por el boquerón de Tausa ha pasado -desde siempre- el camino que une a la Sabana de Bogotá con el Valle de Ubaté. Pero incluso antes de que Jiménez de Quesada entregara estas tierras al encomendero Antonio Bermúdez, y empezará nuestra versión españolizada de la historia, ya habían ocurrido aquí hechos que contar. En 1490 se habían enfrentado en este boquerón estratégico los ejércitos del zipa Nemequene con los del cacique Ebaté (cuyo nombre se convertiría luego en el de Ubaté). Fue ésta una victoria territorial de los zipas del actual Bogotá sobre los zaques de Hunza (luego Tunja) que - curiosamente- aún hoy se refleja en el lindero entre los departamentos de Cundinamarca y Boyacá.

Actividades

La variada geografía rural que posee el municipio de Ubaté, la cual incluye todos los terrenos desde la planicie del Valle de Ubaté hasta las zonas más altas de páramo, permiten a los turistas practicar una gran variedad de deportes de montaña como ciclomontañismo, trekking, senderismo, trail running y escalada los cuales pueden tener diferentes grados de dificultad desde recreativo hasta experto al mismo tiempo que se disfruta en directo del paisaje y las vistas panorámicas que se consiguen desde muchas de las rutas usadas para estas prácticas. Así mismo podrán disfrutar de la oferta de eventos culturales y patrimoniales que muestran las tradiciones religiosas, las danzas, la música y la gastronomía, todo un deleite de sabores y saberes propios de esta región.

Festividades

Encuentro de Promeseros y Romeros al Santo Cristo de Ubaté - **Agosto**
Clásico el Ruanazo- **Agosto**
Festival de Música Andina - **Agosto**
Encuentro de Bicicletas Clásicas - **Octubre**
Ubaté 48 horas de montaña- **Octubre**
Festival de Saberes y Sabores Ebatenses - **Diciembre**
Alumbrado Navideño - **Diciembre**

Gastronomía

Productos lácteos: queso sabana, siete cueros, cuajada, quesadillos, bebidas lácteas. Cocina fusión: sushi de gallina, cocteles a base de bebidas ancestrales, sandwich de gallina, entre otros. Tamales, Amasijos. Sopas: mute de pata, arroz con menudo, ajíaco. Envueltos, Arepas, Fritanga, Gallina.

Atractivos turísticos

- **Basilica Menor de Ubaté**
Principal símbolo religioso, turístico e histórico de la provincia de Ubaté, declarado patrimonio de interés cultural y Santuario Nacional.
- **Cerro de la Teta**
Podrá ir por el sendero lleno de historia, cultura, tradiciones y una gran diversidad de flora y fauna, este sendero hace parte de los exuberantes valles y montañas del altiplano cundiboyacense, fértiles tierras en las que habitaron los muiscas.
- **Convento San Luis**
La presencia de los Franciscanos en Ubaté desde el año 1576 empezó en la Basilica Menor antes convento San Diego, el nombre del Municipio se debe a la presencia Franciscana la Villa de San Diego de Ubaté.
- **Cerro y Capilla de Santa Bárbara**
Cuenta la tradición que Agustín de Vanegas fue el creador de esta capilla como forma de ofrenda. La Capilla se encuentra ubicada en el cerro de Santa Bárbara y se ubica un mirador que ofrece una vista a todo el Valle de Ubaté.
- **Plaza de Mercado**
En la plaza se puede degustar la fritanga también conocida como picada, es un platillo tradicional de Colombia, pero específicamente en la región de Cundinamarca y Boyacá. Es una combinación de productos fritos entre carnes y frutos de la tierra.
- **Cerro de las Cruces**
Es un cerro donde se puede visualizar una panorámica del casco urbano de la provincia de Ubaté con afluencia de ciclistas expertos, debido a su alto nivel de exigencia.

Este municipio pertenece a la



Ubaté

CLIMA FRÍO

2.572 m.s.n.m / Temperatura: 8°C - 18°C
Ubicado en la provincia de Ubaté

Descubre más del municipio

Los siguientes prestadores turísticos hacen parte de una selección especial.

ALOJAMIENTO

Casa Yunque

Establecimiento de alojamiento.
Dirección: Km 1 Vía Carmen De Carupa,
Vereda San Luis
Contacto: 3176674218
<http://casayunque.com/wp/sandrapinzonc@casayunque.com>

- \$400.000 - \$2.200.000 COP
- Recibe niños de 0-14 años
- No acepta mascotas

Alojamiento Rural San Antonio

Un alojamiento reconocido con el Sello de Oro Marca Cundinamarca por la calidad de su servicio. Es un alojamiento rodeado de naturaleza, muy acogedor y atendido por sus propietarios. Está diseñado para alojar a 9 huéspedes en 4 habitaciones; diseñadas para experimentar un descanso reparador. El alojamiento cuenta con una guía de turismo certificada que recomendará los mejores planes de la región.
Dirección: Vereda Palogordo Ubaté,
Kilómetro 1 vía Chiquinquirá.
Contacto: (+57) 3125070168 / (+57) 3123869021
alojamientosanantonio@gmail.com
www.alojamientoruralsanantonio.com

- \$150.000 - \$390.000 COP
- Recibe niños de desde los 5 años
- Acepta mascotas

ACTIVIDADES

Museo Fotográfico David López De Ubaté


La colección de este Museo es reunida por cuatro generaciones de fotógrafos, alcanza cerca de los 1.450 elementos entre negativos, placas de vidrio e impresiones de diversos tamaños, el principal aporte es del Maestro David López Pachón que por más de 70 años ejerció esta profesión. No cobran el ingreso. El museo es al aire libre.
Dirección: Carrera 9 N° 5-53
Contacto: 3112042178
www.niddo.co
fotomuseovidlopez@gmail.com

- Gratuito
- Recibe niños de 0-14 años
- Acepta mascotas con collar

Une

CLIMA FRÍO

2.425 m.s.n.m / Temperatura: 9°C - 15°C
Ubicado en la provincia de Oriente



Acerca del municipio:

Se encuentra a 43 kilómetros de Bogotá. Une en lengua chibcha quiere decir "cielo". Municipio con gran riqueza hídrica, de flora y fauna, con bellos paisajes de páramo, bosques nativos y agropecuarios; goza de aire puro, variedad de climas, multitud de productos, arquitectura colonial, riqueza arqueológica (pictogramas) y gente amable. Su principal actividad económica es la agricultura, allí se siembra papa, cebolla, zanahoria, arveja y cilantro.

Actividades

Ven y disfruta de los caminos reales, turismo cultural y las artesanías donde venden tejidos hechos a mano en lana virgen, artesanías elaboradas en madera y diversos objetos.

Festividades

- Ferias y Fiestas
- Festival Turístico y Cultural

Gastronomía

Sopa de arveja
Mazamorra
Piquete
Trucha
Carne asada
Envueltos de calabaza

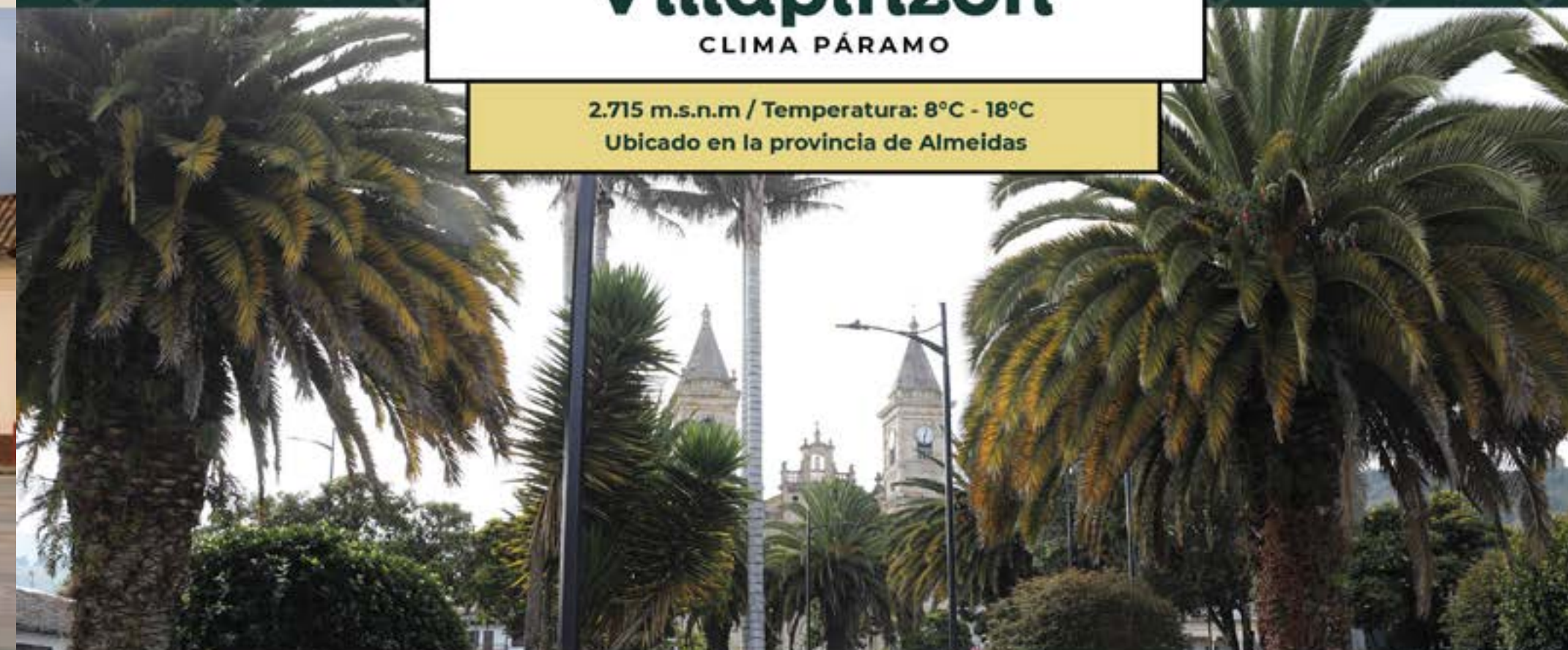
Atractivos turísticos

- **Represa de chocolate**
Ubicada en la vereda La Mesa, es un recurso hídrico creado de 1.5km para la conservación del recurso, se puede ir con la familia a disfrutar del paisaje.
- **Piedra el Huevo**
Se halla una pictografía muy particular, por encontrarse signada dentro de una cavidad natural que forma la roca, lo que debió tener un especial significado para sus ejecutores.
- **Cascada la Chorrera Une**
Cascada natural ubicada en la vereda de Bolsitas.

Villapinzón

CLIMA PÁRAMO

2.715 m.s.n.m / Temperatura: 8°C - 18°C
Ubicado en la provincia de Almeidas



Acerca del municipio:

Se encuentra a 80 kilómetros de Bogotá. Paraíso natural de turismo contemplativo, para conocer y deleitarse. Municipio rico en reservas naturales, su paisaje hace del pueblo un paraíso vegetal. Goza de gran variedad vegetal, donde sobresalen los pinos, eucaliptos y sauces, y en los bosques se puede apreciar la presencia de cedros, arrayanes, encenillos, entre otros.

Actividades

Lugar que espera ser descubierto por más turistas. Disfruta de su turismo cultural y paisajes naturales. Conoce y degusta su gastronomía y su mercado fresco evocando el recuerdo de sus ancestros.

Festividades

- Celebración de la Virgen del Carmen
- Feria Ganadera
- Día del motociclista
- Día del campesino
- Aniversario del municipio

Gastronomía

Ajiaco
Cocido
Cuchuco
Arepa Soatamera
Arepa Chiquinquireña
Cordero sudado y al horno

Atractivos turísticos

- **Pozo de la nutria**
Se llama cascada la nutria por que en los tiempos de los indígenas estos lugares estaban llenos de nutrias y en la cascada se podían ver mientras se bañaban estos lindos animales.
- **Piedra del oso y del indio**
En los páramos de Villapinzón antiguamente habitaron varios osos de anteojos. En memoria de ellos, al doble salto de agua que brota de la Laguna del Valle le colocaron el nombre de El Pozo del Oso.
- **Piedra del Indio Pielroja**
Como una esfinge pétreo, los caminantes admiran esta descomunal figura con cara de simio que emerge en la carretera que conduce al Parque Nacional y que los habitantes denominan piedra del indio piel roja.

Zipacón

CLIMA FRÍO

2.554 m.s.n.m / Temperatura: 7°C - 15°C
Ubicado en la provincia de Sabana Occidente



Acerca del municipio:

Zipacón o "Llanto o lamento del Zipa", se encuentra a 50 kilómetros de Bogotá. Este territorio ancestral que la tribu Muisca defendió de la invasión española, aún pareciera estar detenido en el tiempo, sus calles empedradas enriquecen un hermoso paisaje colonial, cuenta con una valiosa oferta de turismo cultural y natural, como la capilla doctrinera, la casa alta, la ermita del arte y el Museo del Disco, primero a nivel nacional y el quinto mundialmente.

Actividades

Disfruta del turismo cultural y natural por medio de actividades como senderismo, ecoturismo.

Festividades

- Concurso Émulos de la Canción y Reinado Infantil de la Simpatía - **Enero**
- Festival Turístico de Flores y Frutas - **Julio**
- Aniversario del municipio - **Julio**
- Homenaje al campesino - **Julio**
- Festival de la Música Popular Colombiana - **Octubre**

Gastronomía

Gallina criolla
Queso campesino
Pan de maíz
Postres con bocadillo
Postres con uchuva
Masato

Atractivos turísticos

- **Museo del Disco**
Se encuentra en la casa de la cultura un mágico rincón que hace viajar en el tiempo. Para los amantes de la música y la historia del disco.
- **Estatua del Indio**
Monumento ubicado en el parque principal. Se pueden observar dos caras del Zipa, una representa su fortaleza como jefe de la tribu Muisca y la otra deja ver una lágrima que significa el dolor que sentía por la llegada de los españoles.

- **Alto de la Virgen del Amor Hermoso**
En la cima de la montaña más alta del municipio se encuentra el monumento de la Madre del Amor Hermoso.

Coffee Adventures Hotel By La Palma Y El Tucan

Tienen cabañas con acomodación sencilla, doble, triple y para familia, algunas incluyen las tres comidas o sólo el desayuno, por ende varía y es primordial confirmar con ellos las tarifas. Ofrece solárium y vistas a las montañas. Tiene un restaurante y realiza recorridos para mostrar la elaboración del café.

Dirección: Cl 70 A 5 - 37
Contacto: 3138490190
<https://lapalmayeltucanhotel.com/hotel/reservations@lapalmayeltuca.com>

- \$460.000 - \$832.000 COP
- No acepta mascotas


Este municipio pertenece a la



Zipaquirá

CLIMA FRÍO

2.608 m.s.n.m / Temperatura: 8°C - 17°C
Ubicado en la provincia de Sabana Centro



Acerca del municipio:

Se encuentra ubicado a 42 kilómetros al Noreste de Bogotá. En el dialecto muisca traduce "Pie del Cerro del Zipa", es uno de los lugares turísticos más importantes de Colombia, allí se encuentra una de las catedrales más imponentes del mundo y primera maravilla de Colombia: La Catedral de Sal. El casco urbano del municipio es otro espacio rico en detalles arquitectónicos e históricos, declarado bien de interés cultural de orden Nacional en el año 2005.

Actividades

Ven y participa en las festividades por medio de muestras culturales, artísticas, artesanales, gastronómicas, eventos deportivos, entre otros. Actividades de naturaleza, cultura y gastronomía harán de tu experiencia única.

Festividades

- Aniversario del municipio - **Julio**
- Festival Cultural Salinero - **Agosto**
- Fiesta de la Virgen del Rosario de Guasá - **Octubre**

Gastronomía

Ajiaco con pollo
Sobrebarriga al horno
Almojábana
Mantecada
Cuajada con melado
Garulla

Atractivos turísticos


- **Catedral de Sal**
Se encuentra ubicada a 180 metros bajo tierra. En el recorrido se pueden admirar esculturas de sal y mármol adornadas con luces de colores.
- **Plaza González Forero (de los comuneros)**
Se encuentra rodeada de importantes obras arquitectónicas y cuenta con amplios espacios de descanso.
- **Museo Arqueológico**
Se exhiben más de 1.400 unidades de piezas arqueológicas elaboradas en metal, hueso, arcilla, piedra y tejidos pertenecientes a 14 culturas prehispánicas.



Zipaquirá

CLIMA FRÍO

2.608 m.s.n.m / Temperatura: 8°C - 17°C
Ubicado en la provincia de Sabana Centro



¡ Acerca del municipio:

Se encuentra ubicado a 42 kilómetros al Noreste de Bogotá. En el dialecto muisca traduce "Pie del Cerro del Zipa", es uno de los lugares turísticos más importantes de Colombia, allí se encuentra una de las catedrales más imponentes del mundo y primera maravilla de Colombia: La Catedral de Sal. El casco urbano del municipio es otro espacio rico en detalles arquitectónicos e históricos, declarado bien de interés cultural de orden Nacional en el año 2005.

Actividades

Ven y participa en las festividades por medio de muestras culturales, artísticas, artesanales, gastronómicas, eventos deportivos, entre otros. Actividades de naturaleza, cultura y gastronomía harán de tu experiencia única.

Festividades

- Aniversario del municipio - **Julio**
- Festival Cultural Salinero - **Agosto**
- Fiesta de la Virgen del Rosario de Guasá - **Octubre**

Gastronomía

Ajiaco con pollo
Sobrebarriga al horno
Almojábana
Mantecada
Cuajada con melado
Garulla

Atractivos turísticos

- **Catedral de Sal**
Se encuentra ubicada a 180 metros bajo tierra. En el recorrido se pueden admirar esculturas de sal y mármol adornadas con luces de colores.
- **Plaza González Forero (de los comuneros)**
Se encuentra rodeada de importantes obras arquitectónicas y cuenta con amplios espacios de descanso.
- **Museo Arqueológico**
Se exhiben mas de 1.400 unidades de piezas arqueológicas elaboradas en metal, hueso, arcilla, piedra y tejidos pertenecientes a 14 culturas prehispánicas.



Zipaquirá

CLIMA FRÍO

2.608 m.s.n.m / Temperatura: 8°C - 17°C
Ubicado en la provincia de Sabana Centro

Descubre más del municipio

Los siguientes prestadores turísticos hacen parte de una selección especial.

ALOJAMIENTO

Hotel Camino De La Sal

Servicios de transporte recorridos culturales, contacto con agencia de viajes para actividades adicionales.

Dirección: Carrera 4 N° 5 - 03
Contacto: 3112294110
<https://hotelcaminodelasal.com>
hotelcaminodelasal@gmail.com

\$ \$150.000 - \$270.000 COP

No acepta mascotas

La Hospedería El Libertador

Alojamiento.

Dirección:
Mina de sal de zipaquirá 500m arriba
Contacto: 3046247646 / 3017531929
www.hospederiaellibertador.com
mancipe7010@gmail.com

\$ \$150.000 - \$190.000 COP

Acepta mascotas

Hotel Boutique MR

Alojamiento.

Dirección: Calle 6 # 3-35
Contacto: 3223646454/ 8826725
www.vivetravel.com
hotelboutiquemr@gmail.com

\$ \$200.000 - \$250.000 COP

No acepta mascotas

Hotel Cacique Real

Se divide en dos 1. Casona Colonial y 2. Casona Contemporánea.

Dirección: Carrera 6 # 2-36
Centro Histórico
Contacto: 3115321251
<https://hotelcaciquireal.com/reservas@hotelcaciquireal.com>

ACTIVIDADES

Nativos Naturaleza

Grupos de máximo 8 personas por guía, cuentan con guías bilingües. Se debe reservar los planes con antelación.

Dirección: Vereda San Jorge
Contacto: 3007073516 - 3012099809
<https://nativosnaturaleza.wixsite.com/turismo/>
www.nativosnaturaleza.co
nativosnaturaleza@gmail.com

\$ \$50000 - \$180.000 COP

Recibe niños de 0-14 años

Acepta mascotas

Sal De Viaje

Ofrecen pasadías para adultos y niños. Planes familiares de fin de semana, plan romántico. Tour por la capital salinera de Colombia.

Dirección: calle 1 cra 6a.
Contacto: 8519502 Ext 1036/3203723342
www.catedraldesal.gov.co
comercialsaldeviaje@catedraldesal.gov.co

\$ \$29.500 - \$93.000 COP

Recibe niños de 0-14 años

No acepta mascotas

Zipaquirá Destino

Dirección: Cra 6A #13A 03 Barrio Potosí
Contacto: 3004017989
www.zipaquiradestino.com
zipaquiradestino@gmail.com

\$ \$30.500 - \$60.000 COP

Recibe niños de 0-14 años

No acepta mascotas

Recibe niños de 0-14 años

No acepta mascotas



Zipaquirá

CLIMA FRÍO

2.608 m.s.n.m / Temperatura: 8°C - 17°C
Ubicado en la provincia de Sabana Centro



Zipaquirá

CLIMA FRÍO

2.608 m.s.n.m / Temperatura: 8°C - 17°C
Ubicado en la provincia de Sabana Centro

Descubre más del municipio

Los siguientes prestadores turísticos hacen parte de una selección especial.

Descubre más del municipio

Los siguientes prestadores turísticos hacen parte de una selección especial.

RESTAURANTE

La Carreta

CHURRASQUERIA LATINA PARRILLADA.
Dirección: Carrera 6 # 3-15
Contacto: 3014468043
lacarretazipaquir@gmail.com

💰 \$ 21.739 - \$ 72.464 COP

👶 Recibe niños de 0-14 años

🐾 Acepta mascotas

Parolaccia

Dirección: Cra 6 # 1 -68 Centro Histórico
Contacto: 3043551035
parolacciazipaquir@gmail.com

💰 \$ 15.000 - \$ 40.000 COP

👶 Recibe niños de 0-14 años

🐾 Acepta mascotas

Carlota y Josefina

Piqueteadero Artesanal de comida Colombiana, identidad colombiana que rescata el valor del país. Oferta bebidas colombianas, licores y cocteles. Ambiente campestre, aire libre, buena música. Restaurante casual autoservicio.
Dirección: Cl. 1 # 9-79
Contacto: 3004251055
www.carlotayjosefina.com
carlotayjosefina@gmail.com

💰 \$25.000 - \$120.000 COP

👶 Recibe niños de 0-14 años

🐾 Acepta mascotas

Restaurante La Triada

Dirección: Calle 1 No 9 - 99
Contacto: 3214499187/ 3123025786
dicas-sas@hotmail.com

💰 \$22.000 - \$45.000 COP

👶 Recibe niños de 0-14 años

🐾 Acepta mascotas

Andrea Bo Café y pastelería

Disfrute un delicioso café junto a un amasijo tradicional o postre en familia o amigos. Ubicados cerca a la estación del Tren. Abierto de Domingo a Sábado de 9:00 a.m a 7:00 p.m.
Dirección: Cra. 11 # 5-24
Contacto: 3102462117
andreabocafe@hotmail.com

💰 \$2.600 - \$7.200 COP

👶 Recibe niños de 0-14 años

🐾 Acepta mascotas

La Playa

Tiene su carta pensada en un balance nutricional entre lo saludable y lo gourmet. Brinda experiencias gastronómicas y cata de vinos en donde puede disfrutar, aprender y pasar un rato agradable.
Dirección: Cra. 8 #2-42
Contacto: 3003060582
www.laplayazipaquir.com
laplayacotizaciones@gmail.com

💰 \$3.500 - \$65.000 COP para compartir

👶 Recibe niños de 0-14 años

🐾 Acepta mascotas

Casa del Chorro habrá francachela

Dirección: Calle 5 N 5-32
Plaza de la independencia
Contacto: 3176417619/ 3209568055
http://casadelchorro.com/

La oveja y el Lobo

Es un social Club, ofrece gastronomía street food, pizzas y coctelería de autor. Abre de martes a Domingo de 3 a 10 p.m.
Dirección: Carrera 11 #5-22
Contacto: 3053107169
laovejayelobo@gmail.com

💰 \$10.000 - \$23.000 COP

👶 Recibe niños de 0-14 años

🐾 Acepta mascotas

La Waira

Dirección: Av 15. no. 4a-08
Edificio Ziloe. 5o. Piso
Contacto: 3043700354
lawairarestaurante@gmail.com

ACTIVIDADES

Ecoparque Nukasa

Ofrece diferentes planes de contacto con la naturaleza. Cuentan con un apiario dentro del parque. Están apoyando la reforestación de la Reserva Don Benito. Cuentan con un cultivo de fresa apoyado por la secretaría Rural. Tienen un Ecodomo para los amantes de la yoga. Son guardianes de la papa nativa. Dentro de las actividades está la caminata con mascotas.

Dirección: Vereda El Cedro
3,1 km del centro de Zipaquirá
Contacto: 3014468043
www.ecoparquenukasa.com
nusuri@gmail.com

💰 \$25.000 - \$150.000 COP

👶 Recibe niños de 0-14 años

🐾 Acepta mascotas

Museo de Zipaquirá Casa Quevedo Zornoza

Son casa de Cultura también. Salvaguardan la entidad zipaquereña y evocan al Nobel García Márquez. Visita amena y Biosegura. Abre todos los días de 9:30 a.m. a 6:00 p.m.
Dirección: calle 3 #7-69
Contacto: 3006010782
www.museodezipaquir.com
casamuseoquevedozomozzipaquir@hotmail.com

👶 Recibe niños de 0-14 años

🐾 Acepta mascotas

Fundación Nacional Zipaquirá Funzipa

Casa construida en el Siglo XIX, por el ingeniero escocés Alejandro Mac Doual. En siglo XX la habita la familia QUEVEDO ZORNOZA, quienes influyeron de manera importante el arte, la cultura, la política y el civismo en Zipaquirá.
Dirección: Calle 3 N° 7-69
Contacto: 8522220
www.facebook.com/casamuseoquevedo-zornozzipaquir
zorchavezp@hotmail.com

💰 \$3.000 - \$5.000 COP

👶 Recibe niños de 0-14 años

🐾 Acepta mascotas

Casa Colegio Gabo

El museo 'El Colegio de Gabo', donde el propio escritor narra su historia se encuentra a tan solo 9 minutos de la Catedral de sal.
Dirección: Cl. 7 #8-11
Contacto: 3188015760
maria.burbano@catedraldesal.gov.co

👶 Recibe niños de 0-14 años

🐾 No acepta mascotas

Museo Arqueológico de Zipaquirá

Exhibe de manera permanente 22 culturas de nuestro pasado prehispánico. La colección que conforma el Museo posee piezas arqueológicas en diferentes materiales como arcilla, líticos, metales, hueso, tejidos, maderas, ámbar, jade y espóndilos.
Dirección: Calle 1 No 6 21
Parque Villaveces
Contacto: 8523499-3002983606
https://www.zipaquiraturistica.com/zipa/index.php/es-ES/museo-arqueologico-de-zipaquirá
museoarqueologico_zipa@yahoo.com

💰 \$5.000 - \$8.000 COP

👶 Recibe niños de 0-14 años

🐾 Acepta mascotas

Finkana Parque Temático

RNT 27022
Dirección: Km 4, vía Briceño - Zipaquirá
Web: www.parquefinkana.com
Contacto: 3118893464 / 3134183647
Correo: contactenos@parquefinkana.com

Destinos de clima templado

Temperatura aproximada: 18°C - 23°C

A nolaima

Arbeláez

Bituima

Cachipay

Caparrapí

Cáqueza

Chaguaní

El Colegio

El Peñón

Fusagasugá

Gachetá

Guaduas

Guayabal
de Síquima

Guayabetal

La Mesa

La Peña

La Vega

Pacho

Quebradanegra

Quetame

Quipile

San Bernardo



Destinos de clima templado

Temperatura aproximada: 18°C - 23°C



San Francisco

San Juan de Rioseco

Sasaima

Silvania

Tena

Tibacuy

Topaipí

Venecia

Vergara

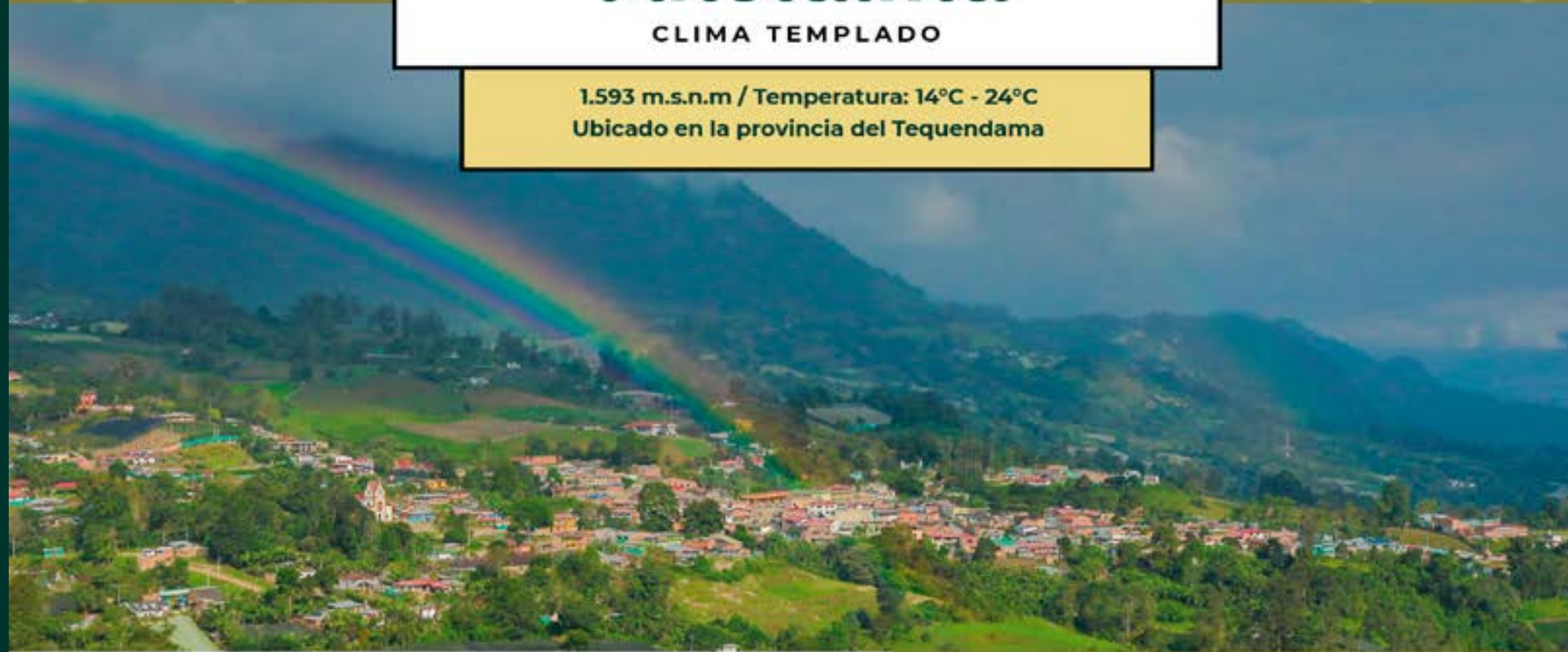
Vianí

Villagómez

Anolaima

CLIMA TEMPLADO

1.593 m.s.n.m / Temperatura: 14°C - 24°C
Ubicado en la provincia del Tequendama



Acerca del municipio:

Está ubicada a 71 Km de Bogotá. Anolaima es considerada La Capital Frutera de Colombia, porque posee los tres climas, con tierras fértiles, irrigadas por dos ríos y mas de treinta quebradas que hacen posible el cultivo de todo tipo de alimentos, entre ellos una rica variedad de frutas.

Actividades

Caminata al Alto del Mohan. Visita a la Hacienda Santa Barbara, elaborada en piedra labrada y en barro pisado.

Festividades

- Corpus Christi y Día del Campesino - **Junio**
- Fiesta en Honor a San Vicente Ferrer - **Septiembre**

Gastronomía

Derivados de las frutas (jugos, salpicón, bocadillos, postres).

Atractivos turísticos

• Cueva del Mohan

Es una fortaleza natural, en forma de pirámide, que tenía la nación de los panches para proteger las tierras del cacique Calandaima.

• Templo de Nuestra Señora del Rosario

Construido a partir de 1805 con el material que quedó del antiguo convento y de la iglesia de San Vicente de Tocarema.



Arbeláez

CLIMA Templado

1.315 m.s.n.m / Temperatura: 13°C - 23°C
Ubicado en la provincia del Sumapaz

Arbeláez

CLIMA Templado

1.315 m.s.n.m / Temperatura: 13°C - 23°C
Ubicado en la provincia del Sumapaz

Descubre más del municipio

Los siguientes prestadores turísticos hacen parte de una selección especial.

Acerca del municipio:

Ubicada en la Provincia de Sumapaz, a 82 km de Bogotá. Es catalogada como la "Ciudad tranquila y acogedora de Colombia". Se destaca la amabilidad de su gente y su diversidad climática, cuenta con tres pisos térmicos que inspira a propios y visitantes a disfrutar de la tranquilidad de sus paisajes.

Actividades

Fincas de descanso, Rutas Agro y Ecoturísticas, Petroglifos y Miradores. Caminatas por las diferentes veredas. Cabalgatas nocturnas y diurnas.

Festividades

- Cumpleaños del municipio - **Enero**
- Corpus Christi - **Mayo**
- Ferias y Exposición agropecuaria - **Agosto**
- Festival Decembrino - **Diciembre**

Gastronomía

Fritanga, lechona, gelatina de pata, chocolatinas de cacao, café suave.




Atractivos turísticos

- **Alto de la cruz**
La zona tiene una vegetación maravillosa, con flores hermosas, cafetales y muchas mariposas.
- **Parque Gomez Otero**
Ubicado en la Cra. 7 #7-1, rodeado de árboles y bancas de descanso. De fácil acceso para los turistas.
- **Cascada de La Honda**
Esta cascada se convierte en un atractivo para turistas y propios por sus refrescantes aguas y espacios que permiten generar una experiencia única.
- **Laguna larga**
Cuerpo de agua representativo de este estupendo lugar. De origen glacial.

ALOJAMIENTO

Guayngasie EcoPosada RNT 68559

Dirección: Vereda San Miguel,
Finca el Refugio
Facebook: guayngasie
Instagram: @Guayngasie
Contacto: 3102277710 - 3123830104
Correo: guayngasie@gmail.com


-  \$95.000 - \$630.000 COP
-  Apto para niños
-  No acepta mascotas



Bituima

CLIMA TEMPLADO

1.369 m.s.n.m / Temperatura: 15°C - 25°C
Ubicado en la provincia del Magdalena Centro



Acerca del municipio:

Está ubicado a 77 km de Bogotá. Fue fundado por auto del Oidor Lesmes de Espinosa Saravia de 7 agosto de 1627, los indios lo abandonaron pronto por lo cual eran recogidos a la fuerza muchas veces. Se repobló por Cédula Real de 20 de octubre de 1679. Actuó como poblador el cura doctrinero Fray Andrés de Velasco Cúellar Rangel quien recogió a los indios, los llevó a Bigtuyma y dirigió la reedificación de sus casas.

Actividades

Visitada por las personas de la ciudad que desean despejar la mente, estar en un ambiente acogedor, descansar y salir de la rutina diaria. Un lugar para visitar es el Salto que se encuentra ubicado en la vereda Centro.

Festividades

- Celebración de Reyes Magos - **Enero**
- Cumpleaños del Municipio - **Agosto**
- Festival de Danzas - **Octubre**

Gastronomía

Vino de Naranja Sabajon de Café Arequipe de Café Sancocho de Gallina.

Atractivos turísticos

- **Alto Buenavista - Alto de La Cruz**
Ubicado en la Finca La Reforma. En este lugar se instaló una cruz para hacer la peregrinación y para tener algo Turístico en el Municipio ya que la vista es muy bonita.
- **Piscilandía**
Un lugar ideal para salir de la rutina, este magnífico lugar se encuentra ubicado en la vereda Palo Blanco Bajo.
- **Salto del Río Contador**
El salto es un encanto natural que se puede disfrutar sobre el río Contador o también conocido como Bituima.
- **Laguna Panche "Santa María del Lago"**
A este lugar se llega desde el casco urbano del Municipio por la vía que se dirige a la Vereda Cambular a poca distancia de la Piscina Municipal.

Cachipay

CLIMA TEMPLADO

1.600 m.s.n.m / Temperatura: 22°C - 29°C
Ubicado en la provincia del Tequendama



Acerca del municipio:

Está ubicado a 55 km de Bogotá. El municipio cuenta con una gran riqueza ecológica, ya que para los cachipayunos la flora y fauna son parte fundamental de su vivir, por ello en la parte superior del municipio cuentan con un bosque de 38 Hectáreas totalmente reforestadas, donde habitan especies silvestres, allí también se cuenta con el nacimiento del río Bahamón, que es uno de los principales afluentes que recorren gran parte del territorio.

Actividades

Eventos culturales como bailes típicos, conciertos y recitales. También se dictan clases de música, teatro y danza, que pueden aprovechar niños y adultos. Otro de los atractivos culturales de Cachipay es el himno del municipio.

Festividades

- Exposición Equina Grado B - **Marzo**
- Festival de la Cosecha y la Taza Dorada - **Julio**
- Festival de la Flor el Arte, el pasillo y la música colombiana - **Diciembre**

Gastronomía

Trifásico Cachipayuno: (Arroz blanco, papa, Yuca, Plátano Habano, Pollo, Res, Cerdo) servido en hoja de plátano acompañado de limonada de Guatila y Postre de Balu. Fritanga, Peto con Arepa, Chorizos, Encurtidos, Licores de frutas, Gallina, Derivados de frutos secos, Mermeladas.

Atractivos turísticos

- **Cactus Cachipay**
Cactus Cachipay es el cultivo más antiguo de suculentas en Colombia, el único en el país con trabajo de hibridación y creación de nuevas especies.
- **Alto del Mohán**
El Alto del Mohán, que comparte con Anolaima, es parte de la historia precolombina que merece una visita.
- **Reserva Ecológica Los Panches**
Alberga gran parte de la Biodiversidad de esta región que atrae a propios y extranjeros a contemplarla y disfrutarla de una manera sostenible.
- **Observatorio Astronómico Maximiliano Alzate**
Se encuentra ubicado en la Vereda Calandaima. Si le gusta la astronomía o aprender de ella. Allí puede conocer sobre el Universo y disfrutar de un entorno natural con los mejores Paisajes. Se realizan también talleres.

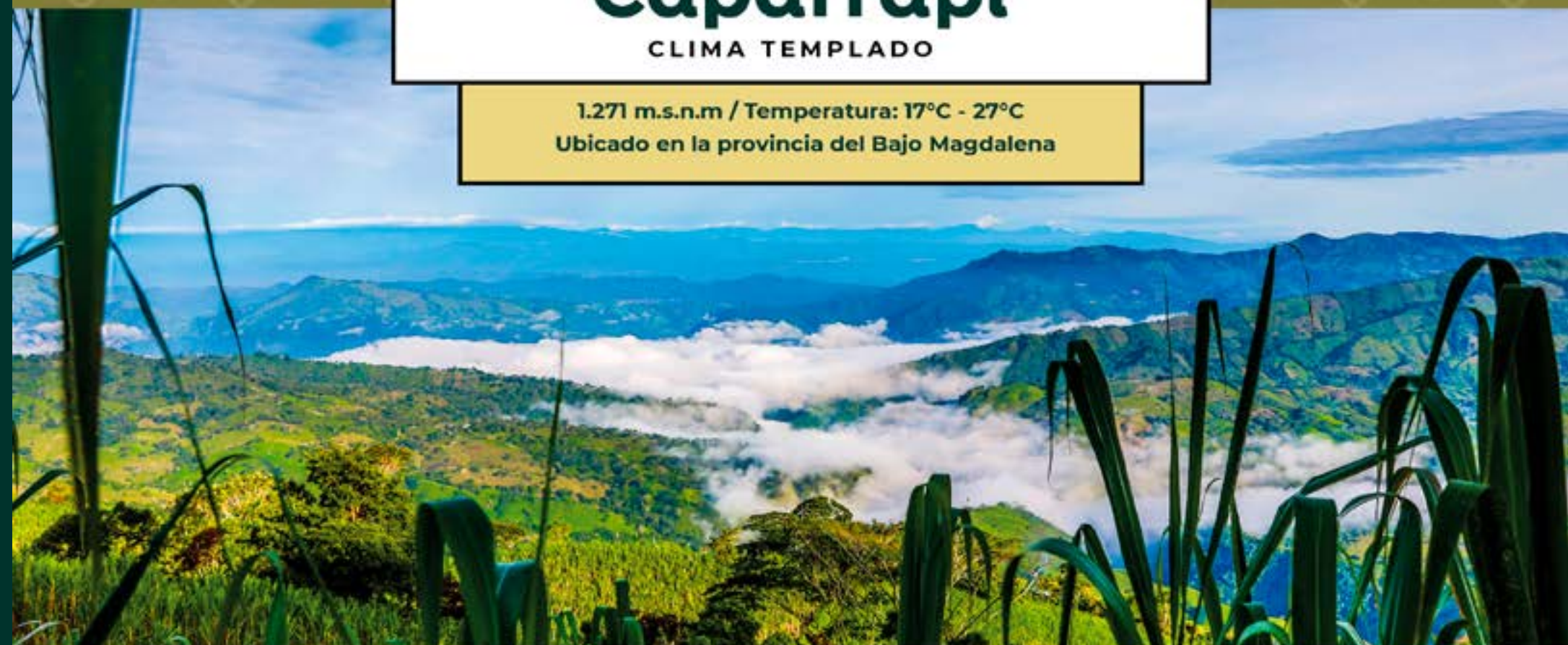
Finca Turística Buenos Aires
RN92236

Dirección: Finca Buenos Aires,
Vereda Puerto López.
<https://viajesdestinoextremo.com/>
Instagram: @destinoextremoviajes
3118957642/3152670404/3103104807
ecofincabuenosaires@gmail.com

Caparrapí

CLIMA TEMPLADO

1.271 m.s.n.m / Temperatura: 17°C - 27°C
Ubicado en la provincia del Bajo Magdalena



i Acerca del municipio:

Ubicado a 172 km al noroeste de Bogotá, Caparrapí en lengua Calima, quiere decir habitante de los barrancos. Por tradición se sabe que el asiento de los caparrapicenses en tiempo de la conquista estaba al rededor de la quebrada Guatachí con el Rionegro. La Ruta del Sol facilitó el acceso de los turistas al Municipio de Caparrapí con una carretera pavimentada a tan solo 40 minutos de este eje vial que le permitirá desarrollar la actividad turística cifrada en el ecoturismo y agroturismo.

A Actividades

Posee áreas de interés ecológico aferentes al río Patá a partir de la confluencia de las quebradas Minasal y Quebrada Honda, en la formación montañosa denominada Loma Alto Seco, dotadas de un pequeño bosque de variedades nativas. Sobre el mismo cauce es de gran importancia ecológica el sitio denominado el Patá donde se encuentra desarrollada una infraestructura con fines turísticos y de esparcimiento, en la que se encuentra un bosque húmedo y natural.

F Festividades

- Fiesta de la virgen del Carmen - **Junio**
- Fiestas patronales - **Julio**
- Ferias y Fiestas Municipales - **Julio**
- Feria Comercial Ganadera - **Septiembre**
- Reinado de la Simpatía - **Diciembre**

G Gastronomía

Sancocho de Gallina criolla, Macumas en perico, Arroz con menudencias, Platano Asado, envueltos, sopa de balines. Tamales.

A Atractivos turísticos

• **Quebradas Minasal y Quebrada Honda**
En la formación montañosa denominada Loma Alto Seco, dotadas de un pequeño bosque de variedades nativas.

• **Sector de Cuatro Caminos**
Es un punto de encuentro, para las fiestas del 16 de Julio de todos los años, se reúne la comunidad para iniciar la procesion con la Virgen de Nuestra Señora del Carmen.

• **Templo Colonial Santiago Apóstol**
La iglesia de Santiago Apóstol es bien singular: arriba del altar tiene un óvalo decente en cuyo centro está la imagen de la Virgen del Carmen. Columnas rojas con capiteles dorados sostienen la cubierta. No está mal este templo, de dos torres agudas en la fachada que se ven agradables.

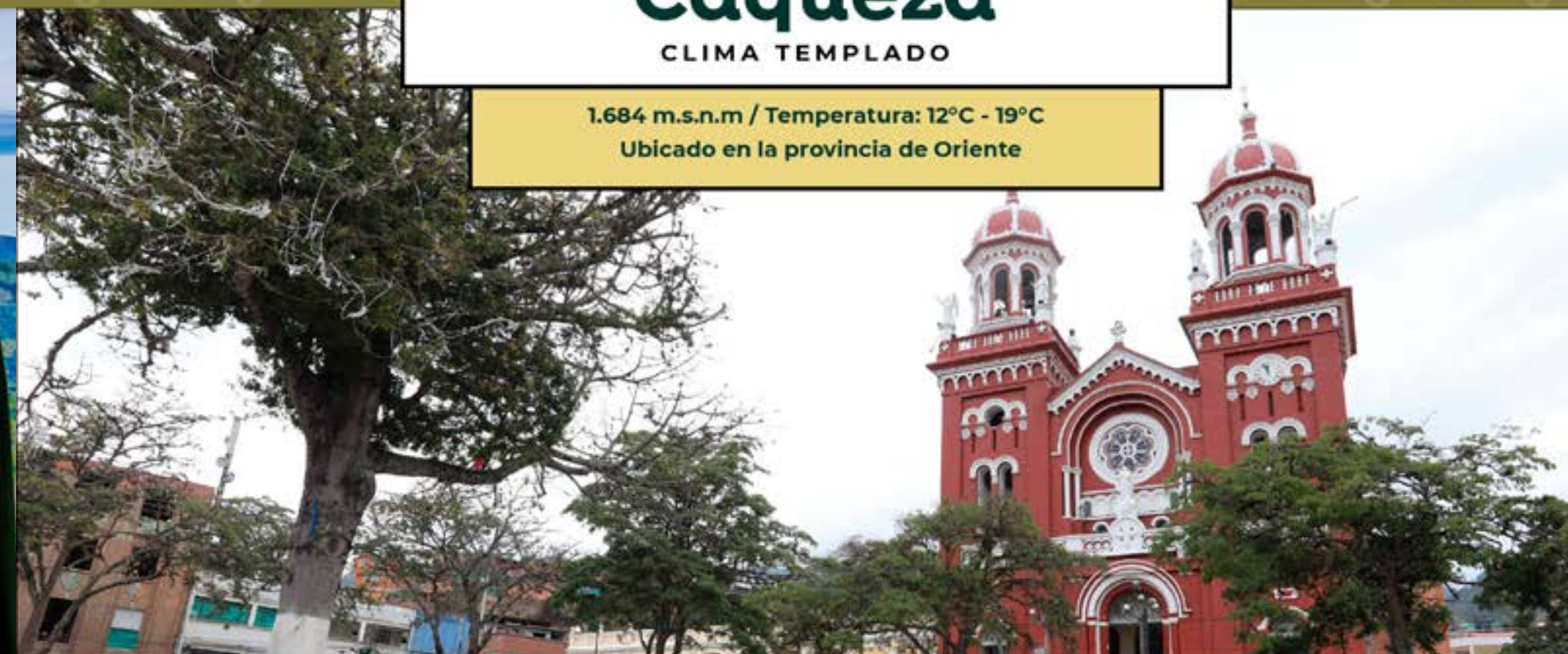
• **Puente natural sobre el Río Nacopay**
Es uno de los atractivos naturales mas hermosos del Municipio. Con su Arquitectura Natural, con el Sol en su lomo como faro, sus paredes perfiladas, hacen de esta maravilla natural un sitio de obligatoria visita.

• **Parque Principal**
Esta adornado por hermosos arboles característicos de la zona, dentro de los cuales el mas importante es el arbol de caparrapí, en el centro del mismo se encuentra una pileta, que conserva su diseño inicial pese a las reformas hechas en la estructura del parque.

Cáqueza

CLIMA TEMPLADO

1.684 m.s.n.m / Temperatura: 12°C - 19°C
Ubicado en la provincia de Oriente



i Acerca del municipio:

Está situado a 39 km al sur-oriente de Bogotá. Municipio reconocido por su variedad gastronómica y natural que ofrece al visitante un sin número de alternativas turísticas. Los paisajes de este municipio, sirvieron por muchos años de inspiración al poeta Eduardo Carranza, pues allí, según cuentan sus habitantes, fue escrita gran parte de la obra Hasta el sol de los venados y Leyendas del corazón, éste último en su homenaje.

A Actividades

En este municipio hay muchos lugares para realizar los recorridos por la naturaleza, ya que nos muestra diversidad de paisajes, montañas, animales y los ríos. Se puede encontrar muchos atractivos arquitectónicos y planes de Turismo y aventura.

F Festividades

- Feria del Campesino - **Noviembre**
- Festival Turístico y Cultural - **Diciembre**
- Feria ganadera y comercial - **Diciembre**

G Gastronomía

Piquete Caqueceño, Almojábanas, Arroz tapao.

A Atractivos turísticos

• **Basilica Menor de la Inmaculada Concepción**

La arquitectura de este templo es muy notable. Su estilo es grecoromano y fue declarado patrimonio del municipio por su relevancia histórica. Tiene una fachada de colores vivos, torres con delicados acabados y una gran cúpula.

• **Cerro de Monruta**

Allí fue levantada la imagen de la Virgen del Tránsito con el fin de espantar los espíritus.

• **Piscina Municipal**

Está esta ubicada 1 km antes de llegar al pueblo. Estas están disponibles para la recreación del consumidor que visite el municipio.

• **Capilla del humilladero**

Esta capilla fue fundada en 1826, siendo cura párroco Ignacio Gutiérrez, en la parte más alta del poblado con el fin de que el repique de las campanas fuera escuchado en sus alrededores.

• **Alojamiento**

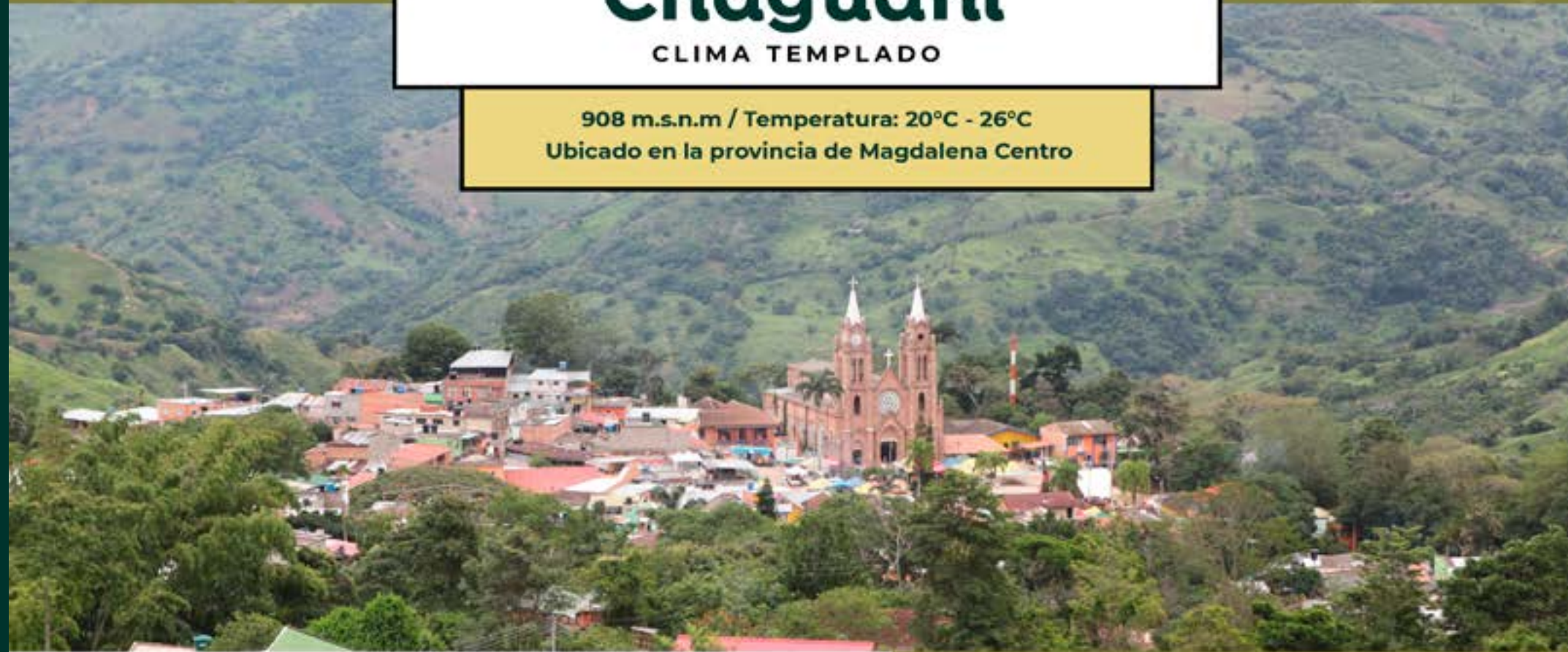
Glamping La Granja Tacuara

Tienen su propia Huerta. Acomodación tipo glamping hechas en caña brava y bambu. Especializados en planes Románticos. Manejo de comida gourmet con variedad de platos. Cuenta con Jacuzzi y fogata privados. En la tarifa se incluye la Cena, desayuno y servicio personalizado. Espacio para el relax, contacto con la naturaleza y salir del estrés de la ciudad. Dirección: Km 3, Vía Caqueza-Fosca
Contacto: 3508378547
Correo: lagranjatacuara@gmail.com
Web: www.lagranjatacuara.com

Chaguaní

CLIMA TEMPLADO

908 m.s.n.m / Temperatura: 20°C - 26°C
Ubicado en la provincia de Magdalena Centro



i Acerca del municipio:

Se encuentra a 102 km de Bogotá. Significa en lengua Panche Varón del Cerro de Oro, y también La tierra de Cupido. Municipio cultural y Ecoturístico de la provincia, lugar apto para actividades de turismo ecológico, además de ser la cuna en Cundinamarca de la palma de cera (árbol nacional).

A Actividades

Se recomienda visitar el Balneario Quebrada la Vieja y la Reserva Ecológica de Palmas de Cera ubicada en la Vereda Montefrío en la cual puedes realizar caminatas ecológicas, senderismo, deportes, avistamiento de especies, fotografías, entre otras actividades ecoturísticas

F Festividades

- Reinado de la Simpatía - **Enero**
- Festival Turístico del soltero - **Mayo**
- Fiesta patronal del Señor de la Salud- **Agosto**
- Ferias y Fiestas Municipales- **Septiembre**
- Encuentro Departamental de Escritores- **Septiembre**

G Gastronomía

Gallina criolla, piquete y pan rebosado.
Envueltos de mazorca. Fiambre Campesino

A Atractivos turísticos

• Balneario Quebrada La Vieja

Ubicado en la Vereda Montefrío en la cual puedes realizar caminatas ecológicas, senderismo, deportes, avistamiento de especies, fotografías, entre otras actividades ecoturísticas.

• Santuario del Señor de La Salud

A este acuden los fieles el 6 de cada mes. La peregrinación se celebra entre el 5 y el 6 de agosto de cada año.

• Termas de Santa Mónica

Están dispuestos para brindar un servicio en medio de la naturaleza, brindando espacios de descanso y salud.

• Mirador del Boquerón

Este hermoso sector divide el valle del norte del tolima y el municipio de chaguaní ubicado en la vereda de pedregal alto a unos 1.400 mts sobre el nivel del mar a 18 km del casco urbano por la vía chaguaní, sector la estrella.

• Parque Natural La Chorrera

Es un lugar especial para aquellos que buscan aventura, entretenimiento, naturaleza y descanso. en este ecosistema de bosque de niebla se pueden encontrar una gran variedad de mariposas, conejos de monte y aves.

Finca Turística Monte Abi

Tiene jardín, piscina exterior y vista a las montañas. Hay WiFi gratuito. Las tarifas aplican para 2 personas. Todos los alojamientos ofrecen patio con vistas a la piscina.
Dirección: Finca La Reserva,
Vereda Llano Del Platanal
Contacto: 3132780797
Correo: reservas.monteabi@gmail.com
Web: <https://monteabi.com/>



El Colegio

CLIMA TEMPLADO

900 m.s.n.m / Temperatura: 15°C- 29°C
Ubicado en la provincia del Tequendama

El Colegio

CLIMA TEMPLADO

900 m.s.n.m / Temperatura: 15°C- 29°C
Ubicado en la provincia del Tequendama

Descubre más del municipio

Los siguientes prestadores turísticos hacen parte de una selección especial.

Acerca del municipio:

El Municipio de El Colegio, más conocido como Mesitas de El Colegio, se encuentra ubicado a tan solo 61 kilómetros de Bogotá. Este bello Municipio es el destino elegido por muchos capitalinos para disfrutar los fines de semana, cuenta con una gran variedad de climas que le permite realizar innumerables actividades turísticas.

Actividades

Mesitas del Colegio se ha convertido en un sitio turístico muy importante de Cundinamarca. No solo por el clima caliente sino por la cercanía con la Capital, su oferta hotelera, alquiler de fincas y porque allí se encuentra una de las reservas más bellas de Cundinamarca: la Cuchilla de Peñas Blancas.

Festividades

- Encuentro Departamental de Pintores - **Agosto**
- Festival Internacional de Teatro Callejero - **Octubre**
- Expomesitas - **Junio**
- Festival y Reinado Regional del Mango - **Enero**
- Festival y Reinado Departamental de la Luz - **Diciembre**

Gastronomía

Gallina Cocinada. • Sopa de Arroz con menudo. • Almuerzo Jornalero. • Postre de Balú. • Postre de Guatila.

Atractivos turísticos

• Parque de la Cultura

El Parque se encuentra en el centro frente al Palacio Municipal y a la Iglesia, cuenta con espacios amplios para la recreación y socialización. Es punto de encuentro de colegiunos y turistas. Aquí se realizan la mayoría de actividades culturales centrales del municipio. Cuenta con zona Wi-Fi.

• Caminos Reales

Para hacer caminatas ecológicas cercanas al municipio o visitar algunas iglesias está el Camino real la Esmeralda, El camino Embrujado o la laguna La Junca.

• Paseo Peatonal Av. Medina

Es una zona propicia para disfrutar de una caminata por el centro del municipio, teniendo un amplio espacio para el recorrido con #niños, #jóvenes y población discapacitada, sin contaminación visual ni invasión del espacio público.


• Cuchilla de Peñas Blancas

Un paseo entre ríos en un ecosistema de bosque andino. En los puntos más altos (2.500 metros) se puede observar el majestuoso valle de Mesitas y el cercano Fusagasugá.

ALOJAMIENTO

Mulato Hotel Boutique

Restaurante Experiencial.
Cuenta con tarifas corporativas para grupos de Empresas.
Las tarifas incluyen desayuno.
Dirección: Calle 8 No.8-03
Contacto: 3112230908
tecnirodriguez83@hotmail.com

 \$140.000 - \$220.000 COP


 Acepta mascotas

ATRACCIONES NATURALES

Parque Temático El Yarumo

RNT 45471
Habitaciones múltiples hasta 5 pax, incluye ingreso al parque. Cuenta con cascadas temáticas, cavernas, senderos, visita a Dinosaurios, al bosque encantado, 5 toboganes, 4 piscinas. Cafetería, heladería, bar y restaurante. Salón de eventos para 150 personas.

Dirección: Mesitas del Colegio, vereda San José alto.
Instagram y Facebook:
@parquetematicoelyarumo
Contacto: 3186943047/3004569015
dinosaurioselyarumo@gmail.com

 \$30.000 - \$350.000 COP

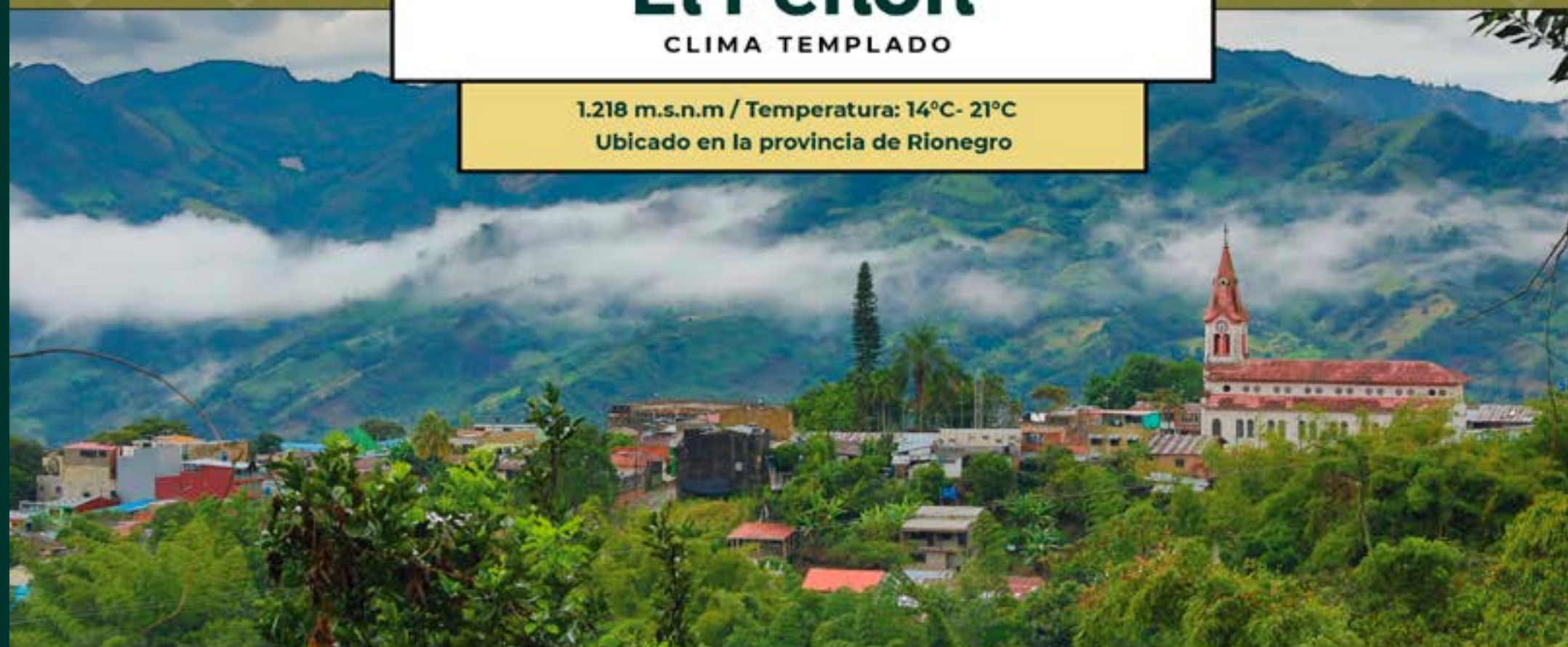
 No acepta mascotas



El Peñón

CLIMA TEMPLADO

1.218 m.s.n.m / Temperatura: 14°C- 21°C
Ubicado en la provincia de Rionegro



i Acerca del municipio:

Ubicado al Noroccidente de Cundinamarca a 76 kilómetros desde Bogotá. El Peñón fue oficialmente fundado por Pedro Bustos en el año de 1822 con el nombre de El Peñón de Terama. En este tranquilo municipio, el paisaje natural sustenta sus actividades agrícolas y económicas, ligados principalmente al cultivo del café, la caña panelera, cacao, cítricos, cultivos misceláneos como plátano, yuca y maíz. En los últimos años ha incrementado la ganadería extensiva y como actividad alternativa en menor escala la piscicultura.

A Actividades

La región rural y urbana de este municipio cuenta con un gran potencial para el desarrollo del turismo de aventura, naturaleza, agroturismo y senderismo entre otros tipos como el avistamiento de aves, basado en la riqueza natural y la biodiversidad excepcional que posee el municipio y sus alrededores.

F Festividades

- Ferias y Fiestas - **Junio**
- Celebracion Dia de la Virgen del Carmen - **Junio**

G Gastronomía

Sancocho de Gallina campesina, envueltos, arepa, ají, guarapo, Bandeja de pescado cachama y/o mojarra, Empanadas de nacuma.

A Atractivos turísticos

• Iglesia de Santa Bárbara

La iglesia de Santa Bárbara es un templo católico situado en la carrera Séptima con calle Quinta de la ciudad de Bogotá. Data del siglo XVI. Está dedicada a Santa Bárbara.

• Laguna Verde

En medio de la vereda Hatillo, se encuentra ubicada esta bella Laguna Verde, la cual se convierte en atractivo para fotógrafos del sector.

• Quebrada Honda

Es un gran afluente del Río negro. Recorre las veredas de Montebello, Hatillo, El Cobrey Surcha, sirve de límite con el Municipio de Pacho.

• Alto de Anache

Ubicado en la Vereda Peñoncito aproximadamente a 1800 m.s.n.m. De sus verdes bosques se desprenden las Veredas de El Tapaz, La Insula, Térama y Pauchal.

• Puente Guanacas

Este puente se encuentra ubicado a 25 Kms. de Pacho, en el ramal hacia el casco urbano del El Peñón, que se desprende de la vía principal hacia la Palma. Este puente fue construido hace varios años y su estructura es en forma de arco en piedras angulares.



Este municipio pertenece a la



Fusagasugá

CLIMA TEMPLADO

1930 m.s.n.m / Temperatura: 14°C- 22°C
Ubicado en la provincia de Sumapaz

Este municipio pertenece a la



Fusagasugá

CLIMA TEMPLADO

1930 m.s.n.m / Temperatura: 14°C- 22°C
Ubicado en la provincia de Sumapaz

Descubre más del municipio

Los siguientes prestadores turísticos hacen parte de una selección especial.

Acerca del municipio:

Se encuentra a 64 kilómetros de Bogotá. Fusagasugá inicialmente fue una aldea de los indígenas Sutagaos pertenecientes al zipazgo de los Chibchas, localizada en el altiplano bordado por el cerro de Fusacatán (pueblo al pie de la montaña). Es conocida como la "Ciudad Jardín de Colombia" porque a finales de los años 70 habían fincas especializadas en la producción de flores de corte tipo pompón. También porque algunos inmigrantes alemanes, iniciaron el cultivo de orquídeas y bromelias. Actualmente Fusagasugá cuenta con más de 450 viveros que producen plantas ornamentales para todo Colombia debido a que su clima es ideal para el crecimiento de gran variedad de ellas.

Actividades

Fusagasugá brinda a los turistas, además de un agradable clima, espacios de esparcimiento en piscinas, centros vacacionales, condominios y auditorios para eventos.

Festividades

- Aniversario de Fundación de Fusagasugá - **Febrero**
- Exposición Nacional de Orquídeas - **Abril**
- Festival Floral y Agroindustrial - **Noviembre**
- Festival de la rumba criolla - **Septiembre**
- Festival Cultura Navideña - **Diciembre**

Gastronomía

Plato compuesto por morcilla, papa criolla, chicharrón, plátano maduro, papa salada y gallina cocida. Sancocho de gallina. Gallina Criolla.

Atractivos turísticos

• **Iglesia Nuestra Señora de Belén**
La advocación de Nuestra Señora de Belén, cuyo lienzo original pintado por un artista italiano del siglo XVI, fue entronizado solemnemente en el año 1776 y constituye la identidad católica del fusagasugueño, por lo que es signo de su identidad y devoción.

• **Reserva Ecológica Parque Natural San Rafael**

La reserva ecológica San Rafael está ubicada en la parte nororiental de Fusagasugá a tan solo 15 minutos del área rural urbana, en el corregimiento de La Aguadita, el parque es uno de los muchos destinos y atractivos que no se deben dejar pasar cuando visite Chinauta.

• **Hacienda Cafetera Coloma**

En la Hacienda Coloma encontrarás mucho más que un hermoso paisaje: experimentarás el proceso completo de producción del café, desde su semilla hasta la esencia de cada sorbo.

• **Casona de la Cultura**

Es un espacio muy significativo para todos los grupos vinculados con las expresiones del arte y la cultura. Según sus antiguos propietarios, se producen las flores más bellas de Fusagasugá.

• **Casona La Palma**

Esta construcción es una de las originarias del siglo XIX. Se construyó en pleno auge cafetero y tubo muchos visitantes importantes. Esta casona es muy importante porque es huella del pasado cafetero y ello implicó a la arquitectura y el conjunto de la historia local, regional y nacional y también porque se puede observar los caminos que cruzaban y cruzan por Fusagasugá.

ALOJAMIENTO

Hotel Catama Inn

Servicio de Hotel únicamente la variación en el precio obedece a acomodación múltiple. Convenio con parque ecológico para actividades de naturaleza, recorridos, caminatas. Cuentan con restaurante y piscina. Cuentan con camas para mascotas. Sello seguro Juntos contr el covid Cotelco.
Dirección: Calle 22 # 36 - 91, Fusagasuga, Cundinamarca
Contacto: 3105792573
<http://www.hotelcatamainn.com/>
hotelcatamainn@gmail.com

\$ \$130.000 - \$265.000 COP

Acepta mascotas

Hotel Y Centro De Convenciones Madaura

El Hotel de Aventura y Centro de Convenciones Madaura está en Chinauta y ofrece piscina, restaurante y habitaciones con WIFI gratuita y TV de plasma. Además, hay aparcamiento gratuito. Parque de aventura, caminata ecológica.
Dirección: Km 59 Vía Bogota Melgar
Contacto: 8679041
<http://hotelmadaura.com>
gerenciaoperativa@hotelmadaura.com

\$ \$185.000 - \$290.000 COP

No acepta mascotas

Hotel Chinauta Real

Costo de acuerdo a acomodación y temporada.
CENTRO VACACIONAL.
Dirección: Km 68,5 Vía Melgar-Chinauta
Contacto: 3104844819
<https://hotelchinautareal.com>
sst.inversionescardenas@gmail.com

\$ \$178.000 - \$700.000 COP

No acepta mascotas

RESTAURANTE

Restaurante Mr Beef

Costo de acuerdo a acomodación y temporada.
CENTRO VACACIONAL.
Dirección: Cr 11 C N° 20 34
Contacto: 3183931460
alexrab9@hotmail.com
INSTAGRAM y FACEBOOK: MR_BEEF_FUSA

\$ \$12.000 - \$32.000 COP

Acepta mascotas

ACTIVIDADES

Natural Tribe Colombia

Turismo de naturaleza en parque San Rafael la aguadita, senderismo y camping en reserva natural cerro del Quinini, Tibacuy. Senderismo en cascadas de Sibate, senderismo y contemplación en PNN Chingaza.
Dirección: Calle 20 A # 46 A 22
Contacto: 3112392177
naturaltribe.info@gmail.com
INSTAGRAM: NATURALTRIBECOL
FACEBOOK: NATURAL TRIBE COLOMBIA

\$ \$80.000 - \$150.000 COP

No acepta mascotas

Centro Comercial Manila

Centro comercial tipo campestre, paso peatonal. Áreas verdes, actividades culturales (musicales, danza, arte) y deportes a nivel del municipio.
Dirección: Transversal 12 N° 22-42
Contacto: 3202743701 / 3183246923 / 8737331
www.centrocomercialmanila.com
contacto@centrocomercialmanila.com
manila.2007@hotmail.com

\$ No aplica

No acepta mascotas

\$ \$0 COP

Acepta mascotas

Este municipio pertenece a la



Fusagasugá

CLIMA TEMPLADO

1930 m.s.n.m / Temperatura: 14°C - 22°C
Ubicado en la provincia de Sumapaz

Descubre más del municipio

Los siguientes prestadores turísticos hacen parte de una selección especial.

ALOJAMIENTO

Hotel Catama Inn

Servicio de Hotel únicamente la variación en el precio obedece a acomodación múltiple. Convenio con parque ecológico para actividades de naturaleza, recorridos, caminatas. Cuentan con restaurante y piscina. Cuentan con camas para mascotas. Sello seguro Juntos contra el covid Cotelco. Dirección: Calle 22 # 36 - 91. Fusagasuga, Cundinamarca. Contacto: 3105792573 <http://www.hotelcatamainn.com/> hotelcatamainn@gmail.com

\$ \$130.000 - \$265.000 COP

Acepta mascotas

Hotel Y Centro De Convenciones Madaura

El Hotel de Aventura y Centro de Convenciones Madaura está en Chinauta y ofrece piscina, restaurante y habitaciones con WiFi gratuita y TV de plasma. Además, hay aparcamiento gratuito. Parque de aventura, caminata ecológica. Dirección: Km 59 Vía Bogota Melgar. Contacto: 8679041 <http://hotelmadaura.com> gerenciaoperativa@hotelmadaura.com

\$ \$185.000 - \$290.000 COP

No acepta mascotas

Hotel Chinauta Real

Costo de acuerdo a acomodación y temporada. CENTRO VACACIONAL. Dirección: Km 68,5 Vía Melgar-Chinauta. Contacto: 3104844819 <https://hotelchinautareal.com> sst.inversionescardenas@gmail.com

\$ \$178.000 - \$700.000 COP

No acepta mascotas

RESTAURANTE

Restaurante Mr Beef

Costo de acuerdo a acomodación y temporada. CENTRO VACACIONAL. Dirección: Cr 11 C N° 20 34. Contacto: 3183931460 alexabe9@hotmail.com INSTAGRAM y FACEBOOK: MR_BEEF_FUSA

\$ \$12.000 - \$32.000 COP

Acepta mascotas

ACTIVIDADES

Natural Tribe Colombia

Turismo de naturaleza en parque San Rafael la aguadita, senderismo y camping en reserva natural cerro del Quinini, Tibacuy. Senderismo en cascadas de Sibate, senderismo y contemplación en PNN Chingaza. Dirección: Calle 20 A # 46 A 22. Contacto: 3112392177 naturaltribe.info@gmail.com INSTAGRAM: NATURALTRIBECOL FACEBOOK: NATURAL TRIBE COLOMBIA

\$ \$80.000 - \$150.000 COP

No acepta mascotas

Centro Comercial Manila

Centro comercial tipo campestre, paso peatonal. Áreas verdes, actividades culturales (musicales, danza, arte) y deportes a nivel del municipio. Dirección: Transversal 12 N° 22-42. Contacto: 3202743701 / 3183246923 / 8737331 www.centrocomercialmanila.com contacto@centrocomercialmanila.com manila.2007@hotmail.com

\$ No aplica

No acepta mascotas

\$ \$0 COP

Acepta mascotas

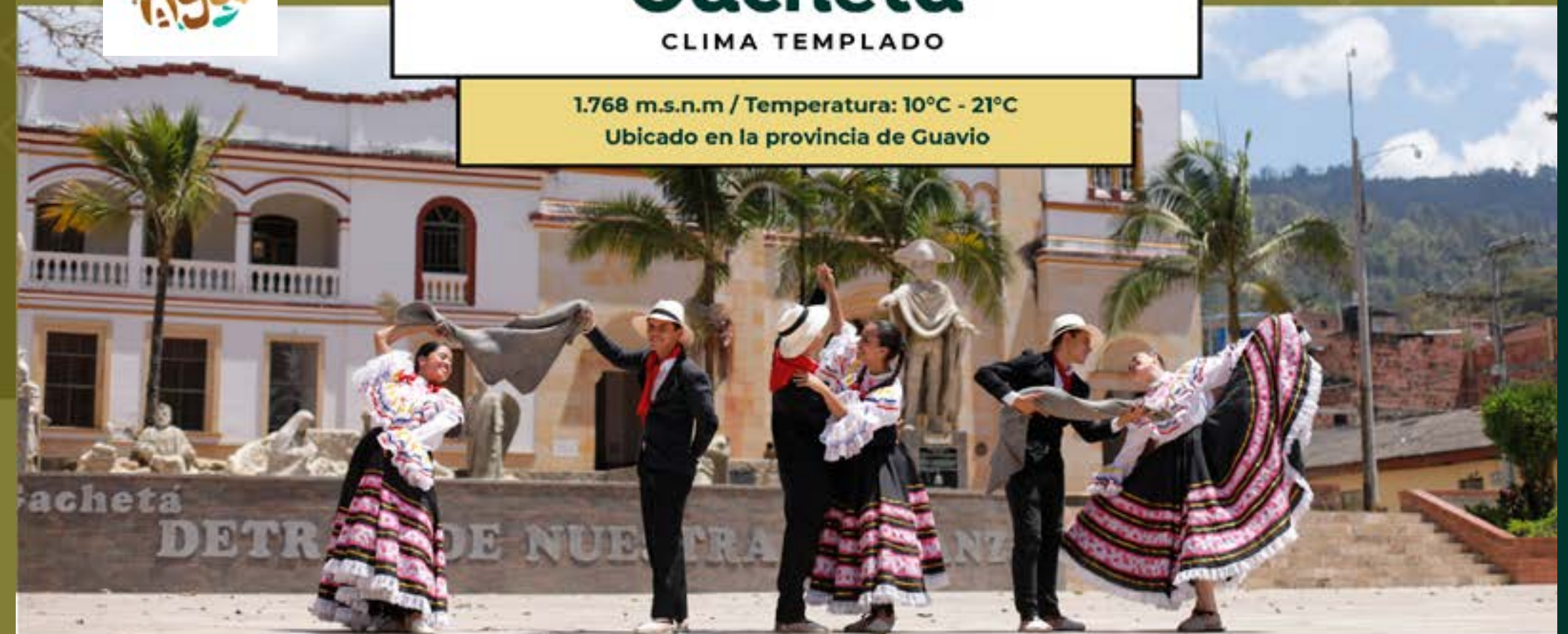
Este municipio pertenece a la



Gachetá

CLIMA TEMPLADO

1.768 m.s.n.m / Temperatura: 10°C - 21°C
Ubicado en la provincia de Guavió



Acerca del municipio:

Se encuentra a 99 km al nororiente de Bogotá. Es un municipio caracterizado por su agradable gente de bien, sus atractivas costumbres y sus originales eventos, la cual sin lugar a duda, muestra a Colombia y el mundo que es un municipio desarrollado en la cual todo turista es invitado a disfrutar de este cautivante lugar.

Actividades

Posee áreas de interés ecológico aferentes a la cuenca del río Guavió, donde sus visitantes pueden desarrollar actividades como caminatas ecológicas, avistamiento de aves, senderismo equino que nos permite explorar varios de los sitios turísticos pertenecientes del municipio.

Festividades

- Fiestas patronales en honor a la Virgen del Carmen - Febrero
- Aniversario de fundación del Municipio - Abril
- Festival San Pedrino - Junio
- Semana Cultural Riqueza,
- Tradición e Identidad de mi tierra - Octubre

Gastronomía

Arepa de maíz, Garulla, Alfandoque, Colaciones, Amasijos, Envuelto de mazorca, Envuelto hueco, Yotas, Gallina criolla, Sopas de (mute, mazamorra de maíz, mazamorra de dulce), chicha de maíz, guarapo de caña, masato de maíz y de arroz, colada de sagú.

Atractivos turísticos

Parque principal Miguel de Ibarra

El parque del municipio de Gachetá presenta una hermosa vista de su templo parroquial, cuenta con grandes espacios para compartir en familia, rodeado de especies vegetales donde predominan los Árboles de Ocobos que en su época de floración embellecen este espacio.

Cementerio Municipal

El parque del municipio de Gachetá presenta una hermosa vista de su templo parroquial, cuenta con grandes espacios para compartir en familia, rodeado de especies vegetales donde predominan los Árboles de Ocobos que en su época de floración embellecen este espacio.

Parque temático del Agua

Es un espacio creado para la recreación y descanso para los habitantes y visitantes, ofrece espacios como, cancha sintética, espacio de patinaje, zonas verdes, monumentos alusivos a la conservación de la fauna silvestre de la región.

Parque Huitaca Tuaquirá

Es un espacio de contemplación, disfrute, e integración de familias, niños y adultos el cual cuenta con espacios lúdicos, senderos peatonales donde se pueden observar diferentes especies de animales como: Aves, Ovínos y Caprinos.

Agencia de viajes- Tourism Guavió

Agencia ecoturística operadora. La tarifa más económica es para pasadas y las más costosa es un paquete de 2 noches 3 días. Dirección: Cll 6 Bis No. 5-39 Terminal de transporte, local 1. Contacto: 3122675554/ 3209044686 www.ecoturismoenguavió.com operadorecoturismo@gmail.com

\$ \$180.000 - \$470.000 COP

Acepta mascotas



Guaduas

CLIMA TEMPLADO

992 a 1200 m.s.n.m / Temperatura: 18°C - 24°C
Ubicado en la provincia de Bajo Magdalena



Acerca del municipio:

Se encuentra a 124 kilómetros de Bogotá. Su nombre Guaduas es una palabra chibcha, que traducida al español significa "flor de agua". Tierra Panche, cuna de la más grande heroína Cundinamarquesa, la revolucionaria líder Policarpa Salavarrieta, que vivió en la época de la Colonia y fue un personaje primordial para el desarrollo de la Independencia de Colombia. El centro histórico de Guaduas ha sido declarado Monumento Nacional y es el único Pueblo del Departamento perteneciente a la Red Turística de Pueblos Patrimonio, un reconocimiento especial que se hace a algunos municipios que tienen un destacable bagaje histórico y cultural.

Actividades

Cálido destino ubicado en la rivera ensoñadora del Río Negro, donde se puede disfrutar del rafting y otros deportes extremos como kayaking, rapel o Torrentismo, canyoning, recorrido en cuatrimotos, cabalgatas, canopi de montaña a montaña (1.000 metros), canopi entre árboles, motoferros ubicados en la línea del ferrocarril, fincas campestres, hospedajes rurales, casas en los árboles, zonas de camping, naturaleza y Aventura. La Villa de Guaduas se encuentra certificada bajo la Norma Técnica Sectorial NTS TS 001-1 como destino Turístico Sostenible desde el año 2019.

Festividades

- Fiestas del Natalicio de la Pola - **Enero**
- Ronda de la Virgen del Buen Suceso - **Septiembre**
- Festival Turístico y Cultural del Río y el Pescador - **Marzo**
- Baile de Cintureras - **Julio**
- Semana Santa Guadua - **Marzo**

Gastronomía

Fiambre Guadua, Bizcochos de El Néctar, Dulce de Mamey, Vino de Naranja, Café Especial, Quesos de La Paz, Helados artesanales, Nicuro sudado y sancocho de pescado, sacado directamente del Río Magdalena, Original Chicha.

Atractivos turísticos

• Plaza de la Constitución

La plaza está rodeada de construcciones, en las que se aprecian las casas características de uno o dos niveles, entre las que destaca la casa natal de Miguel Samper Agudelo, hoy sede administrativa de la Casa de la Cultura.

• Casa Museo Policarpa Salavarrieta

Actualmente se ha restaurado para preservar el patrimonio cultural del Municipio. La casa ha sido declarada Monumento de Interés Cultural, está bajo el cuidado de las autoridades municipales y naturalmente, es la más importante de las residencias de la Villa de Guaduas.

• Puerto Gallote

Hermosas ruinas con un arco de 180°, paredes coloniales con piedras talladas en ladrillo cocinado y en ladrillo normal eran bodegas donde almacenaban mercancía para luego ser trasladadas a Santa Fe de Bogotá, aún se conservan vestigios en buen estado de este puerto.

• Catedral San Miguel Arcángel

El 01 de agosto de 1809 se colocó la primera piedra y se inició a construir la Iglesia parroquial de la Villa de Guaduas, hoy Catedral San Miguel Arcángel.

• Mirador Piedra Capira

La Piedra Capira, constituyó un centro de ritual indígena de los Panches quienes tenían a la luna como máximo astro de adoración. El estar sobre la roca depara al visitante una extraña sensación por su altura y la inmensidad de la riqueza natural que se antepone a su vista.



Guaduas

CLIMA TEMPLADO

979 m.s.n.m / Temperatura: 20°C - 26°C
Ubicado en la provincia de Bajo Magdalena

Descubre más del municipio


Los siguientes prestadores turísticos hacen parte de una selección especial.

ALOJAMIENTO

Lombok Hotel & Spa antes Hotel Casa Blanca

El Hotel Casa Blanca está situado en el centro histórico de Guaduas y alberga un restaurante. Además, hay conexión Wi-Fi gratuita y aparcamiento privado gratuito. Todas las habitaciones incluyen TV por cable, aire acondicionado y balcón. El baño es privado y cuenta con ducha y secador de pelo. Además, el establecimiento ofrece vistas a la montaña. También dispone de minibar y zona de estar.

Dirección: Calle 4 No.2-48
Contacto: 3102649066
www.lombokhotel.co
admon@lombokhotel.co

 \$345.000 - \$416.000 COP

 Acepta mascotas

Paraíso Casa Campestre

Alternativa de Hospedaje en la Villa de Guaduas que guarda una estrecha relación ENRE LA COMUNIDAD Y EL DISFRUTE DE LA NATURALEZA La misión es trabajar y aprender para su bienestar.

Dirección: Km 3,5 vía guaduas-chaguani
<https://elparaisoguaduas.com/>
Contacto: 3204644602
contacto@elparaisoguaduas.com


 \$280.000 - \$1.600.000 COP

 Acepta mascotas

Casa Rural La Primavera

Diseñada especialmente para el descanso y la recreación de las familias. Entorno natural y tranquilo. Ofrece todas las comodidades en un entorno natural. Clima ideal para disfrutar.

Dirección: Vereda Granada
Contacto: 3113211065
laprimaveraguaduas@gmail.com


 \$300.000 - \$400.000 COP


 No acepta mascotas

Casa Ensueño Hogar Boutique Hotel

Hotel campestre con piscina, amplias zonas verdes, zonas para niños, spa, granja. Recibe niños mayores de 12 años.

Dirección: Calle 2 # 2-05
Contacto: 3102428303
Instagram: @hogarboutiquece
hogarboutiquece@gmail.com

 \$320.000 - \$480.000 COP

 Sólo acepta mascotas pequeñas

Posada Corinto

Posada a la orilla del camino. Viva la magia del camino real. Remontese a la época de la Colonia. Disfrute del café de origen certificado. Sitio especial para descanso en familia.

Dirección: Km 5, Vía Guadas- Honda, Vda Ceniceros
Contacto: 3106898264
www.lomaaventura.com
contacto@lomaaventura.com

 \$0 COP


 Acepta mascotas

Posada La Casa de la abuela

Dispone de bar, salón compartido, jardín y conexión WiFi gratuita en todas las instalaciones. Ofrece habitaciones familiares y terraza. La posada cuenta con piscina cubierta y cocina compartida. aparcamiento privado gratuito, centro de negocios y recepción 24 horas.

Dirección: Cra. 5 # 2-42
Contacto: 3133615188

lacasadelaabuelaguaduas@gmail.com

 \$90.000 - \$180.000 COP

 Acepta mascotas

Santa Lucía Guaduas

Hotel rural, con tarifa única por persona con desayuno incluido.

Dirección: Vereda Bellavista
Contacto: 3158537420
IG: @santaluciaguaduas
<https://www.facebook.com/SantaLuciaGuaduas/>
santalucia.guaduas@gmail.com

 Acepta mascotas

Posada Portón Enriqueta Hotel

Se trata a los huéspedes como el invitado especial. La experiencia es la diferencia de la Posada. Sientase mejor que en casa.

Dirección: Carrera 4#2-42
Contacto: 3174335349
proyectodharmacolombia@gmail.com

 \$165.000 - \$330.000 COP

 No acepta mascotas

Finca Los Arrieros

Hotel en el centro del municipio, espacio que le brinda al huésped tranquilidad y confort, tiene piscina y cuenta con un restaurante propio.

Dirección: Vereda Raizal y Cajón
Contacto: 3145341322
<https://www.fincacampestrelosarrieros.com/>
fincacampestrelosarrieros@gmail.com

Oasis

Amplia extensión de naturaleza para el descanso de los huéspedes. Cuenta con Jacuzzi, zona de BBQ, cancha de tenis y de squash, wifi gratuito, televisión satelital, parqueadero. Se encuentra a solo 5 minutos del centro de Guaduas.

Dirección: Km 1 vía Chaguani

 \$90.000 - \$1.000.000 COP

 Acepta mascotas



Guaduas

CLIMA TEMPLADO

979 m.s.n.m / Temperatura: 20°C - 26°C
Ubicado en la provincia de Bajo Magdalena



Guaduas

CLIMA TEMPLADO

979 m.s.n.m / Temperatura: 20°C - 26°C
Ubicado en la provincia de Bajo Magdalena

Descubre más del municipio

Los siguientes prestadores turísticos hacen parte de una selección especial.

Descubre más del municipio

Los siguientes prestadores turísticos hacen parte de una selección especial.

ALOJAMIENTO

Matisia Hotel Boutique

RNT 107355

Hotel boutique ubicado en el centro histórico de la Villa a media cuadra de la Plaza de la Constitución, cuenta con 4 cómodas habitaciones dotadas con aire acondicionado, ventilador, caja fuerte, secador para el cabello, Smart tv, minibar y terraza. Adicional cuenta con piscina jacuzzi climatizada, al aire libre. Se ofrece desayuno americano, parqueadero y wifi gratuito.

Dirección: Calle 4 #2-64
Contacto: 3103869966
www.matisiahotelboutique.com
reservas@matisiahotelboutique.com

\$ \$320.000 - \$420.000 COP

🐾 Acepta mascotas

Camino a Santa Fe Hotel

RNT 23319

Hotel ubicado en el centro histórico de Guaduas, cuenta con 5 habitaciones (2 familiares y 3 para pareja), dotadas con ventilador, Smart TV y baño privado con ducha caliente. Se ofrece desayuno americano, parqueadero, solárium y wifi gratuito.

Dirección: Calle 4 #5-78
3103654649
caminoasantafehotel@gmail.com

\$ \$170.000 - \$220.000 COP

🐾 Acepta mascotas

Hostel La Rosa Náutica

RNT 49399

Está ubicado en el centro histórico de la Villa de Guaduas, cuenta con 19 habitaciones dotadas con camas amplias y reconfortables, TV, ventiladores de techo, zonas de descanso, cocina abierta al uso de los huéspedes, red wifi en todo el Hostel, parqueadero privado, terraza al aire libre con mesas de billar, mesas de trabajo y hamacas.

Dirección: CALLE 3 #5-72
3175857627
larosanauticaguaduas@gmail.com

\$ \$110.000 - \$150.000 COP

🐾 Acepta mascotas

Hotel Morgan

RNT 27708

El hotel Morgan, famoso por tener majestuosos jardines de heliconias, está ubicado en el centro histórico de Guaduas, sobre la calle 4 y a tan sólo una cuadra de la plaza principal. Cuenta con todos los servicios y amenidades que exige un viajero de negocios o familias en busca de descanso placentero en medio de la naturaleza: Internet incluido en la tarifa, lavandería para huéspedes y estacionamiento propio.

Dirección: CALLE 4 #2-84
www.hotelmorgan.com.co
3157201464 / 8466053
Info@hotelmorgan.com.co

\$ \$45.000 - \$60.000

🐾 Acepta mascotas

Desiderata Resort

RNT 44512

Hotel campestre que cuenta con 9 cómodas cabañas para pareja, familiares y de acomodación múltiple, con aire acondicionado, ventilador, tv y minibar. Adicionalmente cuenta con una piscina exclusiva para huéspedes al aire libre y una zona acuática con dos piscinas, parque infantil, tobogán y zona de BBQ. Se ofrece desayuno típico de la región, parqueadero y wifi gratuito.

Dirección: CARRERA 3 #8-74 SUR,
BARRIO EL VALLADO
www.desiderataresort.com
3134424417

\$ \$140.000 - \$480.000 COP

🐾 Acepta mascotas

Pechitour

Tienen 203 especies registradas. Es una asociación ambiental conformada por 7 mujeres para ofrecer experiencias a los turistas. Se hace actividad de apicultura, artesanías y vino artesanal de café.

Dirección: Vereda El Hatillo
Contacto: 3124236953
pechitour2012@hotmail.com

\$ \$35.000 - \$60.000 COP

🐾 Acepta mascotas

RESTAURANTE

Panadería y Bizcochería El Néctar

La Bizcochería es una de las más antiguas de Colombia. Disfrute de los famosos brazos de Reina o Pionono, productos de hojaldre.

Dirección: Cra. 3 #3-10
Contacto: 3133686028
vicenteenciso73@gmail.com

\$ \$400 - \$3.500 COP

🐾 Acepta mascotas

Casa Real, Pola & Alejo Café Bar

A la carta y bar con horario de 12pm a 4 om y de 6pm a 10pm.

Dirección: Calle 2 #5-72
Contacto: 3158537420
Facebook: PolayAlejoGuaduas
IG: @casarealguaduas
casarealguaduas@hotmail.com

\$ \$18.000 - \$35.000 COP

🐾 Acepta mascotas

EL Museo

Establecimiento de gastronomía.

Dirección: Calle 4 #4-14
Contacto: 3209348035
Redes FB: EIMuseoVillaDeGuaduas
gerenciagrupojg@gmail.com

Cayetano

Establecimiento de gastronomía.

Dirección: Carrera 4 a #4-25
Contacto: 3229306897
Facebook: CayetanoGuaduas
IG: @cayetanoguaduas
edwinsmarroquin@hotmail.com

Salomé Restaurante Café

Establecimiento de gastronomía.

Dirección: CLL 4 # 3-41
Contacto: 3148799250

Don Luis

Comida rápida, costillas, 12PM 10PM.

Dirección: Calle 3 #2-20
Contacto: 3125172413
Redes Sociales: IG @donluiscocina luis.
garzon.m@hotmail.com

\$ \$6.000 - \$20.000 COP

🐾 Acepta mascotas

Fogón del Patio

Fiambre guaduero, cazuela morista y comida típica.

Dirección: Carrera 4 #4-34 Museo de Artes y Tradiciones Patio del Moro
Contacto: 3017482671
IG: @fogondelpatio
fogondelpatio@gmail.com

\$ \$13.000 - \$35.000 COP

🐾 Acepta mascotas

ACTIVIDADES

Panche S.A.S.

¡Te invitamos a disfrutar los mejores planes en el centro del país! Puedes hacer turismo de aventura, recorrer paisajes maravillosos en bici, parapente, canotaje y canopy. También puedes disfrutar de cabalgatas ecológicas, avistamiento de aves, visitar el salto de Versailles y la piedra Capira. En nuestro pueblo patrimonio puedes hacer senderismo por el camino real mejor conservado por donde se llevó a cabo la expedición botánica, visitar el taller de alfarería de las gallinas de barro más famosas de Colombia y finalizar en la casa museo de la heroína nacional Policarpa Salavarrieta.

Dirección: Calle 4 #5-19
Contacto: (312) 656-6590
Web: <https://panchexperiences.com>
Instagram/facebook: @panche_experiences
Email: equipopanche@gmail.com

\$ \$40.000 - \$150.000 COP

🐾 No acepta mascotas

Bamah Parapente

Agencia de viajes.

Dirección: Vereda Santa Rosa
Contacto: 3123430949 3168765422
<https://www.bamah.co/nosotros/>
parapentebamah@gmail.com

\$ \$145.000 - \$250.000 COP

🐾 No acepta mascotas

Royal Roads

Disfrute las mejores rutas de aventura y naturaleza en cuatrimoto o bicicleta a los destinos más turísticos de Guaduas. Plan ideal para parejas, amigos, familias y grupos.

Dirección: Carrera 5a. # 2-32
Contacto: 3212566270
royalroadsguaduas@gmail.com

\$ \$55.000 - \$260.000 COP

🐾 Acepta mascotas

ATRACCIONES NATURALES

Ecoparque Loma Aventura

Un encuentro con la naturaleza. Rappel, descenso controlado sobre peña con todas las medidas y elementos de seguridad. Sitio de meditación y descanso. Paseo en bote.

Dirección: KM 5, Vía Guadas- Honda, Vda Ceniceros
Contacto: 3106898264
www.lomaaventura.com
contacto@lomaaventura.com

\$ \$40.000 - \$50.000

🐾 Acepta mascotas

MUSEOS

Casa Museo Policarpa Salavarrieta

Casa donde nació y vivió Policarpa Salavarrieta. Los horarios son de 10:00 a.m a 5:00 p.m, los días miércoles se encuentra cerrado. El ingreso es gratuito.

Dirección: Calle 2 N° 4-25
Contacto: 8466052
www.guaduas-cundinamarca.gov.co
contactenos@guaduas-cundinamarca.gov.co
cultua@guaduas-cundinamarca.gov.co

\$ Gratis

🐾 No acepta mascotas

Guayabal de Siquima

CLIMA TEMPLADO

1.611 m.s.n.m / Temperatura: 11°C - 20°C
Ubicado en la provincia de Magdalena Centro



Acerca del municipio:

Está ubicado a 77 km de Bogotá. La actual población de Guayabal de Siquima, fundada el 8 de diciembre de 1845, se formó por traslado de los moradores del antiguo Siquima, al que en 1604 fueron agregados los indios del repartimiento de Manoá. Sus primitivos pobladores fueron los Panches. El primer nombre fue tomado del sitio donde se levanta y el segundo del cacique de estas tierras cuyo significado etimológico es "vuestro arroyo", siendo uno de los más poderosos en la región Panche.

Actividades

Este municipio tiene varios sitios por explorar. Conoce también la cascada de San Luis, las cavernas del Encanto, el cementerio y la iglesia de la Inmaculada concepción además del parque principal donde puedes tomar fotografías y probar la exquisita gastronomía típica de la región.

Festividades

• La Fiesta de la Virgen del Carmen - **Julio**
Ferias y fiestas tradicionales - **Junio**
Festival llanero - **Diciembre**

Gastronomía

Lechona, fritanga, sopas, piquete campesino.

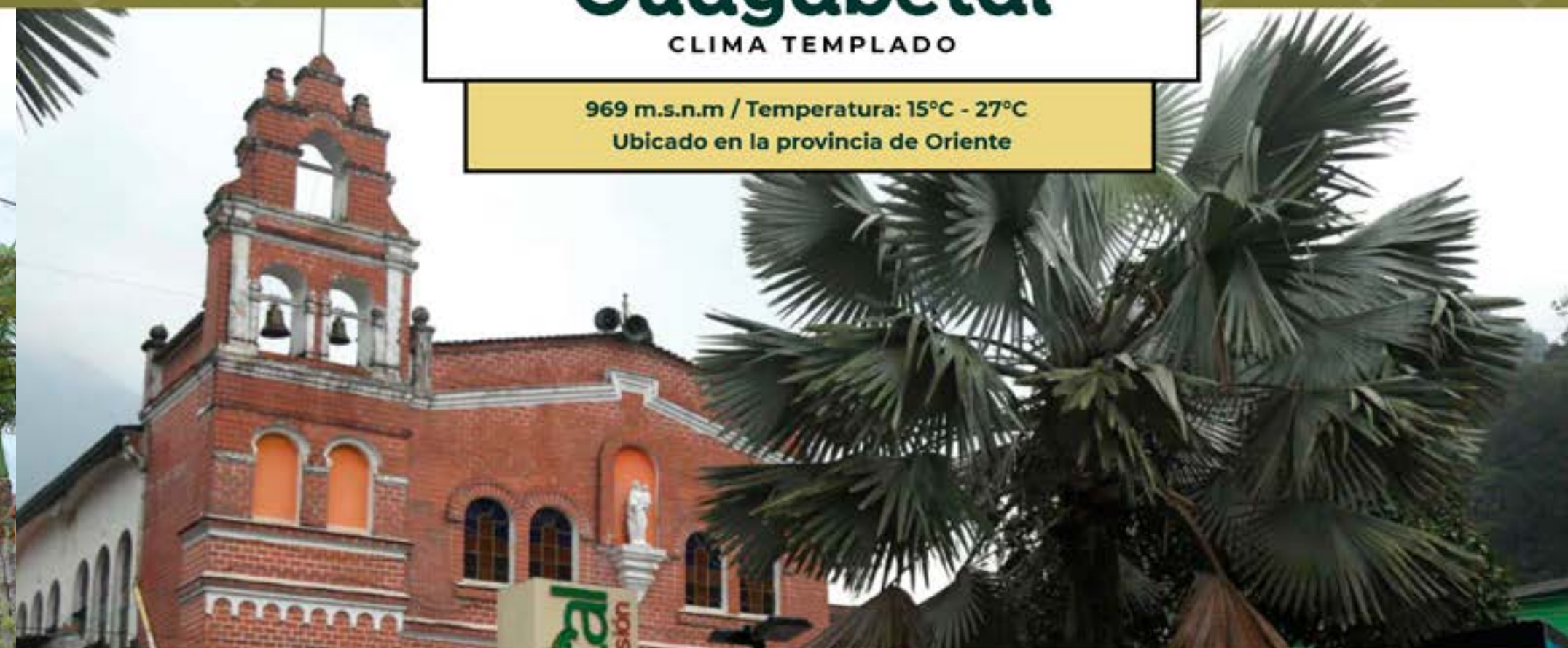
Atractivos turísticos

- **El alto de la Virgen**
Podrás observar gran parte del casco urbano y la cúpula de la Iglesia Inmaculada Concepción. Hacia el oriente podrás deleitar la vista con el cerro La tribuna.
- **Cascada de San Luis**
Desde donde es posible practicar la escalada o el descenso en rapel.
- **Cavernas del encanto**
Conocidas por las leyendas tejidas a su alrededor, según las cuales en ellas se encuentra el tesoro del Cacique, y en las cuales se puede practicar la espeleología.
- **Piedras de Monguí**
Donde es posible desarrollar deportes de aventura y espeleología.

Guayabetal

CLIMA TEMPLADO

969 m.s.n.m / Temperatura: 15°C - 27°C
Ubicado en la provincia de Oriente



Acerca del municipio:

Está ubicado a 58 kilómetros de Bogotá. El municipio de Guayabetal, se caracteriza por un clima cálido, cuenta con varias quebradas y un hermoso río para realizar allí los llamados paseos de olla, ya que sus aguas son puras y libres de contaminación. Aquí el turista puede disfrutar de diversos caminos reales cuya piedra está en muy buen estado de conservación, estos caminos se pueden recorrer a pie o a caballo. También es un lugar ideal para practicar deportes extremos como escalada, cañoning, parapente y canotaje, entre otros.

Actividades

Riqueza natural la cual engalana los paisajes Guayabetalunos, por eso somos denominados Paraíso hídrico del oriente de Cundinamarca. Contamos con hermosas cascadas donde se practica el cañoning.

Festividades

• Festival Ecoturístico de Café - **octubre**
• Semana Cultural - **octubre**

Gastronomía


Jugo de naranja, el pan de arroz, arepa de maíz y pan de sagú. Torta de Plátano, • Sancocho de Gallina. Trucha arcoíris. Derivados del café, Derivados del frijol


Atractivos turísticos

- **Quebrada Perdices**
Un sitio bastante concurrido por personas tanto del municipio como de zonas aledañas, debido a sus hermosas aguas cristalina.
- **Santuario Virgen de Chirajara**
Conocido como uno de los sitios turísticos y religiosos de la región.
- **Las playas de Río Blanco**
- **Cerro el pulpito**
Ubicado en la vereda Conucos a hora y media caminando desde el casco urbano del municipio de Guayabetal es muy admirado no solamente por la belleza de su perfil si no porque alrededor de este cerro se han tejido leyendas que lo han rodeado de una atmosfera misteriosa.

Agencia de Viajes Ecoaventura Guayabetal

Senderismo, avistamiento de aves.
Dirección: Cra 4 No 4 - 05
Barrio Entre Ríos
Contacto: 3128506528
ecoaventuraguayabetal@gmail.com

 \$45.000 - \$120.000 COP

 Acepta mascotas pequeñas

Este municipio pertenece a la



La Mesa

CLIMA TEMPLADO

1.180 m.s.n.m / Temperatura: 13°C - 22°C
Ubicado en la provincia del Tequendama



Acerca del municipio:

Está ubicado a 57 km de Bogotá. Se encontraba ubicada en una ladera fangosa del Cerro Macute, en el camino real de Santa Fe a Tocaima. El 11 de Agosto de 1764 se trasladó el asentamiento de Guayabal al sitio en que hoy se extiende y denomina La Mesa de Juan Díaz. Cerca de la población existen una serie de caminos antiguos hechos en piedra, que se conservan intactos, los cuales cruzan por bellos lugares, esto permite que turistas y amantes de la naturaleza se recreen recorriéndolos.

Actividades

Cerca de la población existen una serie de caminos antiguos hechos en piedra, que se conservan intactos, los cuales cruzan por bellos lugares, esto permite que turistas y amantes de la naturaleza se recreen recorriéndolos.

Festividades

- Cumpleaños de La Mesa - **Marzo**
- Ferias Comerciales Ganaderas - **Junio y Diciembre**
- Tradicionales Ferias y Fiestas - Inspecciones - **Julio y Diciembre**
- Festival de Bandas Marciales - **Noviembre**
- Festival folclórico - **Septiembre**

Gastronomía

Gallina Criolla, Amasijos, Dulces, Frutas, Piquete de gallina criolla, Sancocho trifásico, Picada de cerdo, Sopa de arroz.

Atractivos turísticos

- **Salto de las Monjas**
Una majestuosa cascada de 30 metros de altura en la que podrás disfrutar de un baño diferente.
- **Laguna de Pedro Palo**
Se localiza entre los municipios de la Mesa y Tena. se comenta que la Laguna de Pedro Palo era el lugar en el que castigaron a la princesa muisca.
- **Mirador El Picacho**
Un mirador que se sitúa a 1250 metros sobre el nivel del mar. Desde este punto podrás apreciar la belleza natural de Cundinamarca y observar la cuenca del río Bogotá.
- **Parque principal de la Mesa**
En este lugar conocerás el edificio de la Alcaldía Municipal, la Iglesia Santa Bárbara, anteriormente mencionada, y la capilla colonial.
- **Ecoparque Aventura Makute**
Un lugar donde podrás sentir la tranquilidad que da el verde de la montaña, los arboles y el agua y se puede practicar actividades de deportes extremos.

Este municipio pertenece a la



La Mesa

CLIMA TEMPLADO

1.180 m.s.n.m / Temperatura: 13°C - 22°C
Ubicado en la provincia del Tequendama

Descubre más del municipio

Los siguientes prestadores turísticos hacen parte de una selección especial.

ALOJAMIENTO

Ecohotel Boutique Paraíso Terrenal

Cuentan con servicio de restaurante, wi-fi, spa, salones de eventos, terrazas, senderos ecológicos, piscinas y parqueadero.
Dirección: Inspección La Esperanza
Contacto: 3202350624/ 3507754946/
3158307273
www.paraisoterrenal.com.co
reservasparaisoterrenal@gmail.com

- \$85.000 - \$195.000 COP
- Acepta mascotas pequeñas

Kau Hotel Boutique

Hotel Boutique con 24 habitaciones.
Dirección: Calle 4 # 15-25
Contacto: 3058171722/ 3103090385
https://www.kauhotel.com/
reservas@kauhotel.com
gerencia@kauhotel.com

- Revisar en la web
- No acepta mascotas

Gyrola Birding Hotel Boutique & Spa

Cuentan con servicio de restaurante, wi-fi, spa, salones de eventos, terrazas, senderos ecológicos, piscinas y parqueadero.
Dirección: 4,5Km Vía La Mesa
Contacto: 312 3674162
https://www.gyrolabirding.com/hotel/
villas@gyrolabirding.com

- Consultar en la web
- Consultar con el establecimiento

ATRACCIONES NATURALES

Macadamia Bosque Aventura

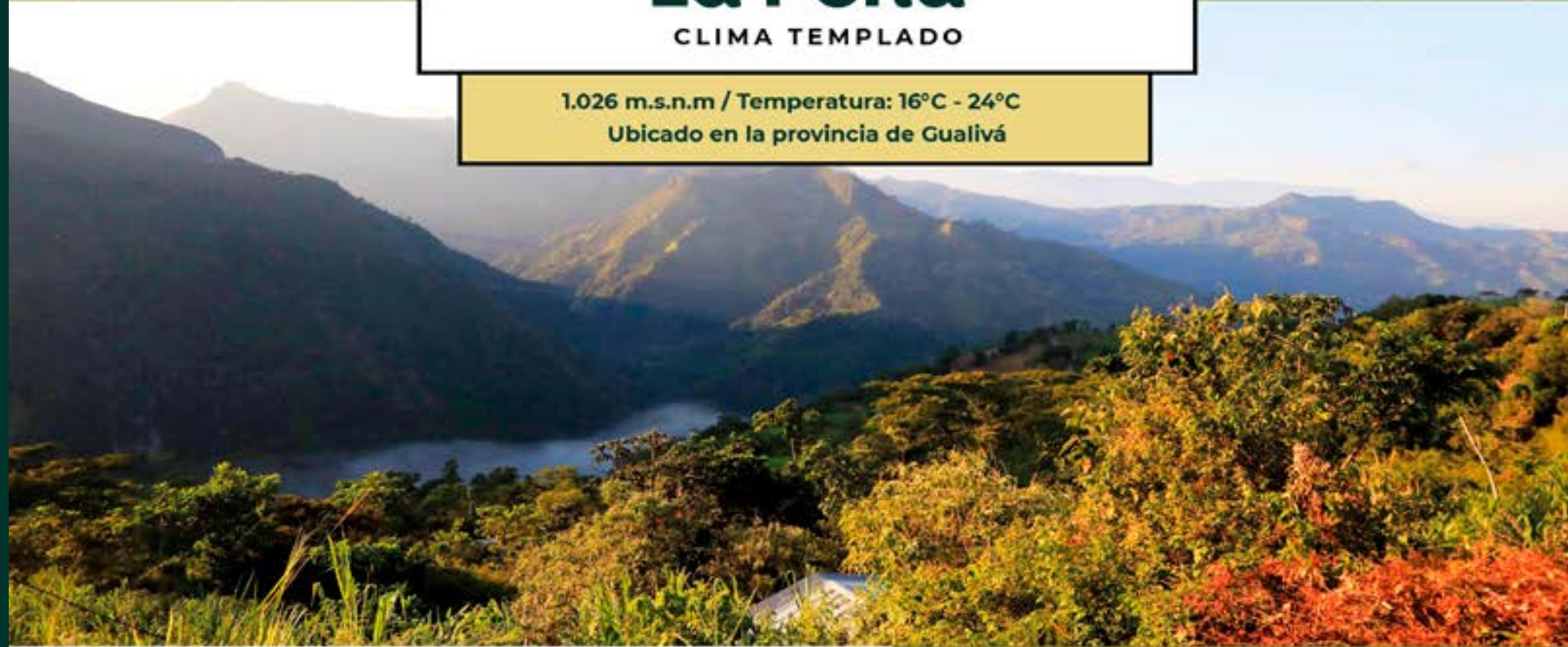
Parque temático.
Dirección: Calle 8 # 2-20,
(Km 49 Vía Mosquera- La Mesa)
Contacto: 3175233855
https://macadamiabosqueaventura.com
infomacadamiabosqueaventura@gmail.com

- \$28.000 - \$130.000 COP
- Recibe niños desde los 5 años
- No acepta mascotas

La Peña

CLIMA TEMPLADO

1.026 m.s.n.m / Temperatura: 16°C - 24°C
Ubicado en la provincia de Gualivá



i Acerca del municipio:

Se encuentra ubicado a 71 kilómetros de la Ciudad de Bogotá. En 1895 con la nueva Carta Política, la Peña se convirtió en Municipio del Departamento de Cundinamarca. Paraíso montañoso de paisajes coloridos con los mejores atractivos turísticos, culturales y naturales, con actividades agroturísticas gracias a su riqueza panelera y cafetera.

A Actividades

Paraíso montañoso de paisajes coloridos con los mejores atractivos turísticos, culturales y naturales, con actividades agrarias turísticas gracias a nuestra riqueza panelera y cafetera.

F Festividades

- Ferias y fiestas - **Agosto**
- Festival de la cultura popular - **Octubre**
- Feria Equina - **Agosto**
- Aniversario y Semana Cultural - **Noviembre**

G Gastronomía

Fiambre de gallina, Nacumas, Colaciones de maíz, Galleta punto rojo, Las currucas, Envueltos de maíz.

A Atractivos turísticos

• Cascada el Pedregal

Lugar de encuentro con la naturaleza donde dependiendo de su capacidad física podrá disfrutar de caminatas por senderos, contemplando un hermoso paisaje.

• Alto de Salinas

A 6 km del Centro Urbano, Vía Útica una de las Vertientes de agua mas importantes del Municipio.

• Alto de la Cruz

A 800 metros del casco urbano. Allí se puede apreciar una panorámica espectacular de este hermoso pueblo.

• Río Negro

Sector Vereda de Murca. A tan solo 8 km Vía Bogotá donde se puede realizar Nuestro tradicional Paseo de Olla.





La Vega

CLIMA TEMPLADO

1230 m.s.n.m / Temperatura: 21°C- 28°C
Ubicado en la provincia del Gualivá



Acerca del municipio:

Se encuentra a 54 kilómetros al noroccidente de Bogotá. Se destaca por su inigualable riqueza gastronómica, la cual tiene como productos insignes al roscón resobado y el trivegano. Igualmente, su ubicación cercana a la capital, la riqueza de sus paisajes, la excelente calidad de su agua, la mejor del departamento y una de las mejores 10 a nivel nacional (IRCA) y el desarrollo de su oferta turística y hotelera, convierten a La Vega en una excelente opción para visitar en toda oportunidad. Su lugar turístico más importante es la Laguna del Tabacal, la cual queda a 7 kms de la zona urbana. De ella se cuentan muchas historias que se pueden leer en sus senderos ecológicos. Otro sitio importante es el Cerro del Butulú, desde allí se alcanza a ver todo el municipio y algunos de sus alrededores, se ingresa caminando, es un lugar propicio para el avistamiento de aves, senderismos y caminatas.

Actividades

Sus grandes montañas hacen que usted pueda hacer caminatas por entre el Cerro Poyanda y el Cerro del Butulú, el cual es conocido por los fotógrafos, ya que según el punto desde el cual se lo mire, su forma se asemeja a figuras diferentes: una mujer acostada, una pirámide, una estrella y otras.

Festividades

- Concurso Departamental de Tunas - **Junio**
- Concurso Nacional de Bandas Estudiantiles - **Octubre**
- Aniversario de La Vega - **Junio**
- Festival Internacional de danzas - **Octubre**
- Día de La Familia Campesina - **Agosto**

Gastronomía

Roscón Resobado y sus derivados, Trivegano, Masato, Pan de bono, Almojábana.

Atractivos turísticos

• Parque Ecológico Laguna El Tabacal

El Parque Ecológico pertenece a la zona de vida Selva Subandina, hace parte de la hoya hidrográfica del Río Negro en la vertiente Occidental y drena sus aguas hacia el río Magdalena.

• Reserva Natural Natuta

La Reserva Natural Natuta, está oculta en la cordillera. Al caminar por una red de senderos, es posible llenar los pulmones de aire limpio, disfrutar el agua fresca de los manantiales y maravillarse con el paisaje de las montañas y los sonidos del bosque.

• Cerro El Butulú

El Cerro de Butulú esta ubicado a 3 kilómetros del casco urbano del municipio de la Vega. El ascenso se realiza por senderos veredales a través de fincas y zonas de bosque. La parte final de la ruta nos lleva hasta el mirador que domina el pueblo. En las faldas del cerro se pueden apreciar variedades de orquídeas y bromelias. En días despejados es posible ver el Nevado del Ruiz en la cordillera central.

• Parque Pichincha

Más conocido como Monumento a los Héroe se erigieron seis bustos de próceres y hombres notables: Simón Bolívar, Francisco de Paula Santander, Antonio Nariño, Benito Ulloa, David Ortega y Ricardo Hinestroza Daza.

• Casa de la Cultura

Semeja una paloma blanca sobre un telón rojo sangre conduce los pasos hacia la casa ubicada en la carrera 3 No. 17 86. Allí, es inevitable entrar para descubrir como cada rincón de la casa habla de algún aspecto de la cultura.



La Vega

CLIMA TEMPLADO

1230 m.s.n.m / Temperatura: 21°C- 28°C
Ubicado en la provincia del Gualivá

Descubre más del municipio

Los siguientes prestadores turísticos hacen parte de una selección especial.

ALOJAMIENTO

El Tambo Eco Hotel

Las tarifas dadas son para fines de semana y todas incluyen desayuno. Disponen de habitaciones y de Domos tipo Glamping.

Dirección: Vereda Ucrania, sector Rancho Quemado
Contacto: 3204210597
<https://www.eltamboecohotel.com/>

 \$170.000 - \$390.000 COP


 Recibe niños en las habitaciones.

Los Domos son exclusivos para parejas.

 Solo acepta razas pequeñas

Hotel Casa Moreno LV

RNT 90947
Dirección: Carrera 3 # 21a 121, La Vega
Web: <https://hotel-casa-moreno-la-vega-la-vega-cundinamarca.hotelmix.es/>
Contacto: 310 3411022

 \$240.000 - \$350.000 COP

 Apto para niños

 Acepta mascotas

RESTAURANTE

La Estación Restaurante

Dirección: Autopista Bogotá- Medellín, km 60.
Contacto: 3143346893 - 3125131312
Instagram: @laestacion13_
Correo: laestacion.panaderiarestaurante@gmail.com

 \$5.000 - \$50.000 COP


 Apto para niños

 No acepta mascotas

Hotel La Selva Reserva

Las tarifas incluyen desayuno americano. Ubicado en medio de la naturaleza, con vista a la montaña, cuentan con un excelente restaurante que ofrece variedad en su carta, la especialidad Mojarra a la brasa. HABITACIONES AMPLIAS y con ventilación natural, televisión por cable y agua caliente.


Dirección: Finca La Selva, Vereda Petaquero. Km 61+700. Autopista Bogotá Medellín
Contacto: 3108130413/3209877760
laselvakm61@gmail.com

 \$150.000 - \$330.000 COP

 Acepta mascotas con cobro adicional

Hotel La Finestra

RNT 80065
Dirección: Vereda San Juan, La Vega.
Web: www.lafinestrahotel.com
Contacto: 3003759986

 \$350.000 - \$630.000 COP

 Acepta mascotas

Natural Paradise Home Boutique

RNT 77897

Dirección: Vía La Vega - Sasaima


Contacto: 305 8383228

Web:

<http://homeboutiquenaturalparadise.co/>

Correo:

reservas@hotelboutiquenaturalparadise.co

 \$350.000 - \$650.000 COP


 Apto para niños

 Acepta mascotas

ACTIVIDADES

Manai: Cascadas del Chupal

Manai: Una experiencia purificadora. Servicios de camping, caminatas y torrentismo en las Cascadas del Chupal en La Vega, Cundinamarca
Dirección: KM 17- Vereda el Chupal
Web: <https://manai.com.co/>
Contacto: 310 231 68 44 - 320 268 84 36
Correo: Reservas@manai.com.co


 \$17.000 - \$50.000 COP

 Apto para niños

 Acepta mascotas

Restaurante Los Naranjos

Dirección: Cra. 3 #3-297, La Vega
Contacto: 3103418423

 \$37.600 - \$93.900 COP

 No acepta mascotas

Pacho

CLIMA TEMPLADO

1.799 m.s.n.m / Temperatura: 12°C - 22°C
Ubicado en la provincia de Rionegro



Pacho

CLIMA TEMPLADO

1.799 m.s.n.m / Temperatura: 12°C - 22°C
Ubicado en la provincia de Rionegro

Descubre más del municipio

Los siguientes prestadores turísticos hacen parte de una selección especial.

Acerca del municipio:

Se encuentra a 88 kilómetros de Bogotá. Es denominada la capital naranjera de Colombia y pionera de la siderurgia en Latinoamérica. Es un municipio ideal para el turismo ecológico y contemplativo, caracterizado por una alta riqueza hídrica y sus paisajes adornados por montañas permiten desarrollar actividades como caminatas, torrentismo y deportes al aire libre.

Actividades

En Pacho se puede encontrar áreas de naturaleza y vida silvestre, páramo, mucho silencio y clima impredecible. Tours a pie o en bicicleta, montañas y rutas para senderismo, además de buenos paisajes en el camino.

Festividades

- Ferias y fiestas - Julio
- Aniversario del municipio - Agosto
- Feria Agroindustrial del Rionegro - Agosto
- Concurso de catación del café - Agosto

Gastronomía

Sancocho de gallina, Arepas de maíz, Fiambre, Sopa de tubérculos, Dulces de naranja.

Atractivos turísticos

• Torre de los indios

Ubicada en la vereda la Ramada al noroeste de la población de Pacho a 12 km aproximadamente. Con una altitud de 3.000 msnm, cuando un paisaje monumental con formaciones rocosas, donde la torre llega a los 20 mts de altura.

• Centro artesanal Tacuara

Ubicado en el casco urbano del municipio, en la calle 6 con carrera 17, allí pueden adquirir artesanías y productos típicos de la región como bocadillos, café, arequipe, panelitas, yogurt, licor de naranja, cerveza artesanal, accesorios decorativos y demás elementos 100% pachunos. Construido en guadua, dando origen a su nombre Tacuara.

• Árboles de barba

También llamados "barbas del viejo". Adornan las distintas carreteras, fincas y lugares del municipio con majestuosos hilos vegetales grises.

• Salto de Veraguas

Ubicado en la vereda Veraguas aproximadamente a 15 km del casco urbano del municipio de Pacho. Está conformado por cuatro cascadas con un promedio de 25 mts de altura que se desprende de una gran roca.


ACTIVIDADES

Hitravel Colombian Tours Sas

Agroturismo, turismo de aventura, paisajismo, senderismo, avistamiento de aves. Los niños mayores de 4 años pagan un menor valor.
Dirección: Calle 7 # 23 12 Barrio La Palmita
Contacto: 3202211868
FACEBOOK: HITRAVELPACHOTOURS
hitraveltours1@gmail.com

\$ \$25.000 - \$154.000 COP


 Recibe niños desde los 7 años


 Acepta mascotas

Pacho Aventura

Experiencias en contacto con la naturaleza por medio del turismo de naturaleza y el aviturismo.
Dirección: Cra40A 7 Bis 05
Contacto: 3214855649
INSTAGRAM: @PACHO.AVENTURA
FACEBOOK: @PACHOAVENTURATURISMO
pacho.aventura@gmail.com

\$ \$15.000 - \$350.000 COP


 Recibe niños desde los 7 años

 No acepta mascotas

Guala Terra Glamping

Menores de 12 años hospedaje gratis.
Dirección: Vereda la Cabera
Finca Buena Vista
Contacto: 3012950372
www.gualaterra.com.co
ana.gomez@gualaterra.com

\$ \$180.000 - \$470.000 COP


 Recibe niños desde los 7 años


 Acepta mascotas

Quinta Campestre Sol y Luna

Experiencias en contacto con la naturaleza por medio del turismo de naturaleza y el aviturismo.
Dirección: Hacienda Cuernavaca
Contacto: 3013059852
INSTAGRAM: @quinta_solyluna

\$ \$15.000 - \$350.000 COP

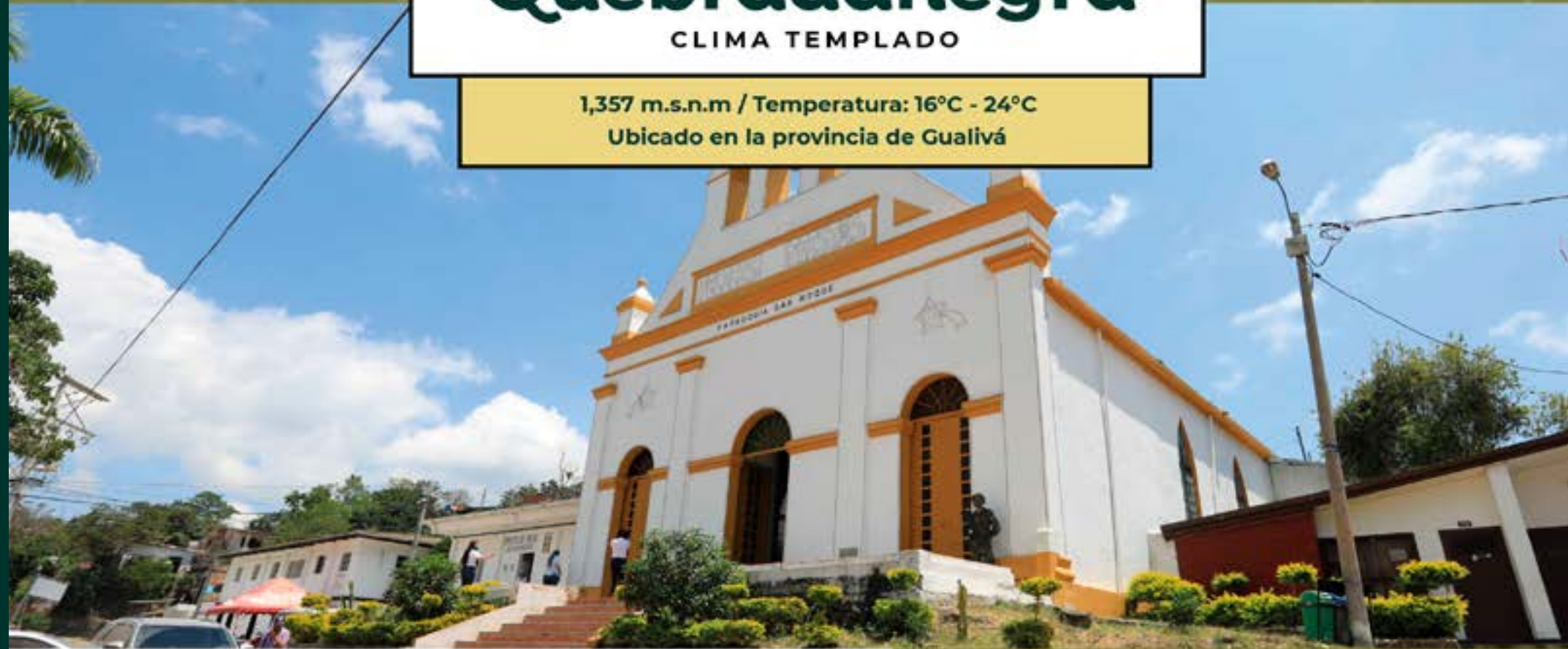
 Recibe niños desde los 7 años

 No acepta mascotas

Quebradanegra

CLIMA TEMPLADO

1,357 m.s.n.m / Temperatura: 16°C - 24°C
Ubicado en la provincia de Gualivá



Acerca del municipio:

Se encuentra a 109 kilómetros de Bogotá. Este municipio tiene suelos montañosos, predominan los pisos térmicos cálido y medio. Su economía está basada en actividades agropecuarias, especialmente en el cultivo de la caña para la producción de panela, el cultivo del café con plátano y la actividad ganadera. Cuenta con una gran biodiversidad y bellas cascadas que engalanan su riqueza hídrica. El Río Tobia es la más importante fuente hídrica. En Quebradanegra se cultiva con facilidad productos agrícolas, es productor por excelencia de caña de azúcar y sus montañas son bañadas por quebradas y cañadas en donde se realizan actividades de aventura.

Actividades

Senderismo, ecoturismo, quebradas y cañadas en donde se realizan actividades de aventura.

Festividades

- Festival del Retorno y Reyes Magos
- Apertura de ferias y fiestas San Pedrinas
- Aniversario del municipio
- Festival Afrocolombiano (Agosto)
- Ferias y fiestas de San Roque

Gastronomía

Envueltos de maíz, Fiambre, Dulces de panela, Enyucado, Café, Arepas de maíz.

Atractivos turísticos

• Alto de la Cruz

Se caracteriza por tener un excelente mirador hacia el pueblo, está ubicado a 10 Km del casco urbano, cuenta con una temperatura de 22°C. Es un patrimonio religioso.

• Río Negro Los Canales

Ubicado en la Vereda San Miguel, a 20 km del casco urbano, en este río se puede realizar canotaje donde se puede disfrutar de una aventura extrema acompañados de guías.

• Cerca de Piedra

Puede observarse fauna y flora nativa del municipio, está ubicado a 12 km del casco urbano y las actividades que puede realizar es una caminata ecológica.

• Charco Azul

Es una quebrada donde se realizan caminatas ecológicas y se disfruta del tradicional "paseo de olla", está ubicado a 25 km del casco urbano, cuenta con una temperatura de 25°C.

Quetame

CLIMA TEMPLADO

1,484 m.s.n.m / Temperatura: 12°C - 24°C
Ubicado en la provincia de Oriente



Acerca del municipio:

Se encuentra a 42 kilómetros desde Bogotá. El Municipio se caracteriza por su tranquilidad y paz, en donde al caminar por sus hermosos paisajes, se evidencia la majestuosidad y belleza natural innata del territorio.

Actividades

Se puede admirar la agricultura, las enormes colinas llenas de cultivos, la naturaleza y la cultura de nuestros campesinos. También se pueden realizar cabalgatas, caminatas ecológicas y ver la elaboración de la panela.

Festividades

- Festival Guascarrilero y Turístico del Sagú
- Festival Musical, Artístico y Cultural (Enero)
- Semana Santa

Gastronomía

Pan de sagú, Arepas, Almojábanas, Mantecadas, Achiras.

Atractivos turísticos

• Cerro Divino Niño

Se encuentra en uno de los extremos del viaducto se levanta la imagen del Divino Niño, muy venerada en el centro del país.

• Páramo de las burras

Es un terreno irregular y montañoso, adornado con frailejones que marcan el nacimiento de diferentes cuerpos de agua.

• Caverna Piedra La Tuna

Cueva natural que se encuentra ubicada en la Vereda Mesitas (cerca al alto de Quiña) 35 minutos a caballo aproximadamente.

• Templo de nuestra Señora del Rosario de Chiquinquirá

Es amplia y moderna con sus vitrales de vidrio.

Quipile

CLIMA TEMPLADO

1.439 m.s.n.m / Temperatura: 15°C - 27°C
Ubicado en la provincia del Tequendama



Acerca del municipio:

Se encuentra a 88 kilómetros al occidente de Bogotá. Quipile es una palabra de origen indígena, en cuya lengua significa fuerte y superior lugar. Los primeros asentamientos estuvieron habitados por indígenas pertenecientes a la tribu Panche, quienes originalmente le dieron el nombre de Quipili en honor al cacique de la tribu y había escogido el lugar como medida de protección y posición de defensa contra el enemigo. Es un municipio Agropecuario de tipo tradicional que basa su economía principalmente en el café, caña y plátano.

Actividades

Cuenta con diversidad de sitios turísticos los cuales te invitamos a conocer. Realizar actividades como senderismo, caminatas ecológicas y conocer de la cultura cafetera, aprender cosas nuevas y deleitar el rico y delicioso aroma a café.

Festividades

- Reinado del Folclor - **Mayo**
- Festival Turístico de los Santos Reyes - **Diciembre**

Gastronomía

Pan de sagú, Truchas de acoirs, Derivados del café, Derivados del frijol.

Atractivos turísticos

• Templo Parroquial Santa Ana

Ubicada en inmediaciones del parque principal los turistas y locales se sienten atraídos por este sitio debido a su devoción, estructura de la parroquia y adornos simbólicos que acompañan al municipio.


• Quebrada la Aguilita

Se encuentra en la vereda Sianí Alto. Es un recurso hídrico entre un bosque con diversas especies animales y vegetales.

San Bernardo

CLIMA TEMPLADO

1.993 m.s.n.m / Temperatura: 14°C - 21°C
Ubicado en la provincia de Sumapaz



Acerca del municipio:

Se encuentra a 99 kilómetros desde Bogotá, saliendo por Soacha. Es la despensa agrícola del Sumapaz, tierra encantadora, mágica y tranquila. Sus paisajes ofrecen gran variedad de climas y productos agrícolas.

Actividades

Caminatas ecológicas, turismo cultural.

Festividades

- Concurso de carrozas agroturísticas
- Ferias y fiestas - **Enero**
- Semana Santa cultural- **Finales de marzo y principios de abril**


Gastronomía

El balú, Guatila, Lechona San Bernardina, Tamal, Postres típicos.

Mausoleo José Arquímedes Castro "Museo De Momias"

Su nombre hace honor al reverendo padre que construyó la iglesia y el cementerio. Se momificó y se encuentra en esta capilla. Los horarios son todos los días de 8:00 a.m a 5:00 p.m. La tarifa mínima es para niños entre 4 y 14 años, y la tarifa más alta es para adultos.

Dirección: Calle 6 N° 3A-16/28
Contacto: 3105838862
jr.268@hotmail.com

 \$4.000 - \$5.000 COP

Atractivos turísticos

• Mausoleo

Es el único lugar de Colombia donde se presenta un proceso de momificación natural que no se ha logrado explicar.

• Templo parroquial

Tiene una fachada destacadísima. Una gruesa cruz en lo más alto del frontis, es el símbolo que identifica a San Bernardo.

• Planta de tratamiento

Es una de las mejores del país, que ofrece visitas guiadas todos los días del año y una buena muestra de plantas ornamentales.

• Caminos Reales

Se extienden por los alrededores del casco urbano. Algunos conducen a Arbelaez y otros a Pandi.

• Piedra del sol

Contiene petroglifos indígenas (figuras talladas en piedra).


Hotel Casa Portones

Ofrece alojamiento con terraza y zona de cocina. Hay conexión WiFi gratuita. El Hotel está ubicado en medio de cultivos de café y cuenta con su propia marca "Café Valerianos". Cuenta con senderos para practicar ciclismo. Tiene servicio de café gratis durante toda su estadía sin ningún costo.

Dirección: Vereda Portones Finca El Pedregal

Contacto: 3204871876

<https://www.hotelcasaportones.com/>
gerencia@valerianos.com

 \$320.000 - \$420.000 COP

 Acepta mascotas



San Francisco

CLIMA TEMPLADO

1.491 m.s.n.m / Temperatura: 10°C - 19°C
Ubicado en la provincia del Gualivá



Acerca del municipio:

Se encuentra a 50 kilómetros desde Bogotá. El Municipio de San Francisco es un sitio ideal para el desarrollo del turismo ecológico por su variedad de paisajes y posición geográfica, es ideal para la práctica de senderismo, y la observación de flora y fauna, en especial la observación de las aves. Por la abundancia del recurso hídrico, es catalogado como la fuente hídrica de la región del Gualivá y por ello se cuenta con variedad de lagos para la pesca deportiva. El clima y las condiciones geográficas de San Francisco son propicias para desarrollar actividades de turismo de naturaleza, con infraestructura ideal como hoteles, piscinas, zonas de camping, cabañas y glamping, entre otras actividades como caminatas, ciclo montanismo y fotografía, además de una variedad de cafés de alta calidad.

Actividades

Senderismo, caminatas ecológicas, avistamiento de aves, especialmente de colibríes.

Festividades

- Cumpleaños de Gachalá - **Febrero**
- Semana Santa - **Marzo o Abril**
- Gran cabalgata Pro Casitas de Dios - **Mayo**
- Feria equina y Reinado del caballista - **Junio**
- Ferias y fiestas municipales - **Agosto**
- Semana Cultural Viva - **Noviembre**

Gastronomía

Gallina campesina, Fritanga, Sancocho de gallina, Carne asada al carbón con arepa y plátano, Vinos artesanales cítricos, Entero tres carnes.

Atractivos turísticos

- **Alto de la Virgen**
Camino empedrado que lleva a la cima para apreciar el paisaje natural.
- **Jardín encantado**
Atrae más de 25 especies de colibríes de las 165 que han sido clasificadas en Colombia.
- **Piedra del fraile**
Conserva los vestigios de la cultura panche y muisca, encierra los misterios de mitos y leyendas. Tiene figuras antropomorfas encima de la piedra.
- **Camino del Yaque**
Escuchar leyendas mientras el turista se interna en la naturaleza.



San Francisco

CLIMA TEMPLADO

1.491 m.s.n.m / Temperatura: 10°C - 19°C
Ubicado en la provincia del Gualivá

Descubre más del municipio

Los siguientes prestadores turísticos hacen parte de una selección especial.

ALOJAMIENTO

Hotel Renacer

RNT 38668

Solo permite hospedarse con reserva previa.

Dirección: Km 44 autopista Medellín,

vereda Arrayan

Instagram: @renacercampestre

Facebook: renacercampestre

Contacto: 316 5383345

Correo:

gerenciagrupoinvestor@gmail.com

\$50.000 - \$200.000 COP

Apto para niños

No acepta mascotas

Casa Quincha Glamping

RNT 90843

Dirección: Km 5 vía San Francisco - Supatá

Instagram: @casaquinchaglamping

Contacto: 3138854410

Web: www.casaquincha.com.co

Correo: Info@casaquincha.com.co

\$495,000 - \$675,000 COP

No apto para niños

No acepta mascotas

RESTAURANTE

Restaurante Le Petit Jardin

Comida francesa.

Dirección: Km 39,5 Sobre Autopista Del

Sol, Vereda El Peñon.

Contacto: 322 8534883

isabel.orozco.low@gmail.com

\$15.000 - \$40.000 COP

Apto para niños

Acepta mascotas

San Juan de Rioseco

CLIMA TEMPLADO

1.217 m.s.n.m / Temperatura: 12°C - 25°C
Ubicado en la provincia de Magdalena Centro



i Acerca del municipio:

Se encuentra a 109 kilómetros saliendo de Bogotá por Fontibón. Este municipio estuvo habitado por los indígenas panches, cuyas tierras fueron conquistadas por el capitán español Hernán Venegas Carrillo en 1543. Es un enigmático poblado que difumina los límites entre la realidad y la fantasía y cuenta con paisajes sorprendentes.

A Actividades

Senderismo, observación de fauna y flora, biciturismo.

F Festividades

- Ferias y Fiestas de San Juan y San Pedro
- Festival De Integración Regional Del Rio Magdalena

G Gastronomía

Tamales Sanjuaneros, Lechona, Piquete de gallina.

A Atractivos turísticos

- **Reserva Ecológica del cerro TABOR**
Lugar donde según las leyendas habitan unos mohanes.
- **Iglesia principal**
Es un verdadero monumento, tiene unas cúpulas tipo catedral, es una joya arquitectónica, que reúne a los feligreses no solo para rezar y orar, sino para fomentar la integración.
- **Mirador La Vuelta del Ángel**
Bajando por la carretera principal rumbo al caserío de Cambao, en las riberas del Magdalena, se encuentra el mirador "La vuelta del Ángel", desde donde se aprecia la majestuosidad de los andes, y cuando el cielo está despejado se aprecian los nevados del Tolima, Ruiz y Santa Isabel.

Sasaima

CLIMA TEMPLADO

1.126 m.s.n.m / Temperatura: 10°C - 18°C
Ubicado en la provincia de Guaviare



i Acerca del municipio:

Desde Bogotá, queda a 75 kilómetros saliendo por Mosquera. Sasaima, que viene de la palabra panche "Cacaima", significa "Ante Mi lo Vuestro". Este municipio fue territorio Panche de imponentes lugares míticos y naturales, de gente amable y amantes de la cultura tradicional. El día de la semana de mercado por tradición es el domingo en la Plaza Pública Municipal, mercado en forma tradicional y artesanal, donde se expende frutas, verduras, hortalizas, legumbres, platos típicos y carnes.

A Actividades

Deportes extremos, senderismo, avistamiento de paisajes naturales.

F Festividades

- Aniversario de Sasaima - **Junio**
- Festival de danza Cundinamarca - **Junio**
- Fiestas Patronales de San Nicolás de Tolentino - **Septiembre**
- Exposasaima - **Julio**
- Festival Campesino

G Gastronomía

Gallina campesina
Arepas de mute
Melcocha de miel y panela
Chupado

A Atractivos turísticos

- **Cerro de la Cruz**
Majestuosa obra de la naturaleza que en su cima tiene una cruz. Se puede observar la zona urbana desde allí.
- **Sendero Panche**
Se encuentra entre bosques y cabañas. El turista puede contemplar la selva húmeda y bosques de bambú.
- **La Cueva del Indio**
Según la leyenda allí se sepultaban a los indígenas que tenían alta jerarquía. Sendero rodeado de vegetación.
- **Cascadas las Caídas**
Para los amantes de los deportes extremos, hay 3 descensos por cascadas.

F Finca El Refugio Hotel Spa

El hotel cuenta con bañera de hidromasaje, sauna, centro de fitness, Wifi y salón compartido. Las habitaciones del hotel disponen de escritorio, baño privado y armario. Cada mañana se sirve un desayuno continental y americano. Además, la Finca El Refugio Hotel Spa tiene hammam y pista de tenis y la zona es ideal para practicar ciclismo y senderismo. Las tarifas son por habitación para 2 personas. Reciben mascotas porque tiene zonas especiales y espacios abiertos.

Dirección: Km 80 Vía Sasaima-Alban
Contacto: 3112087709
<https://www.refugiohotelspa.com/>
ventas@refugiohotelspa.com

\$ 499.000 - \$589.000 COP

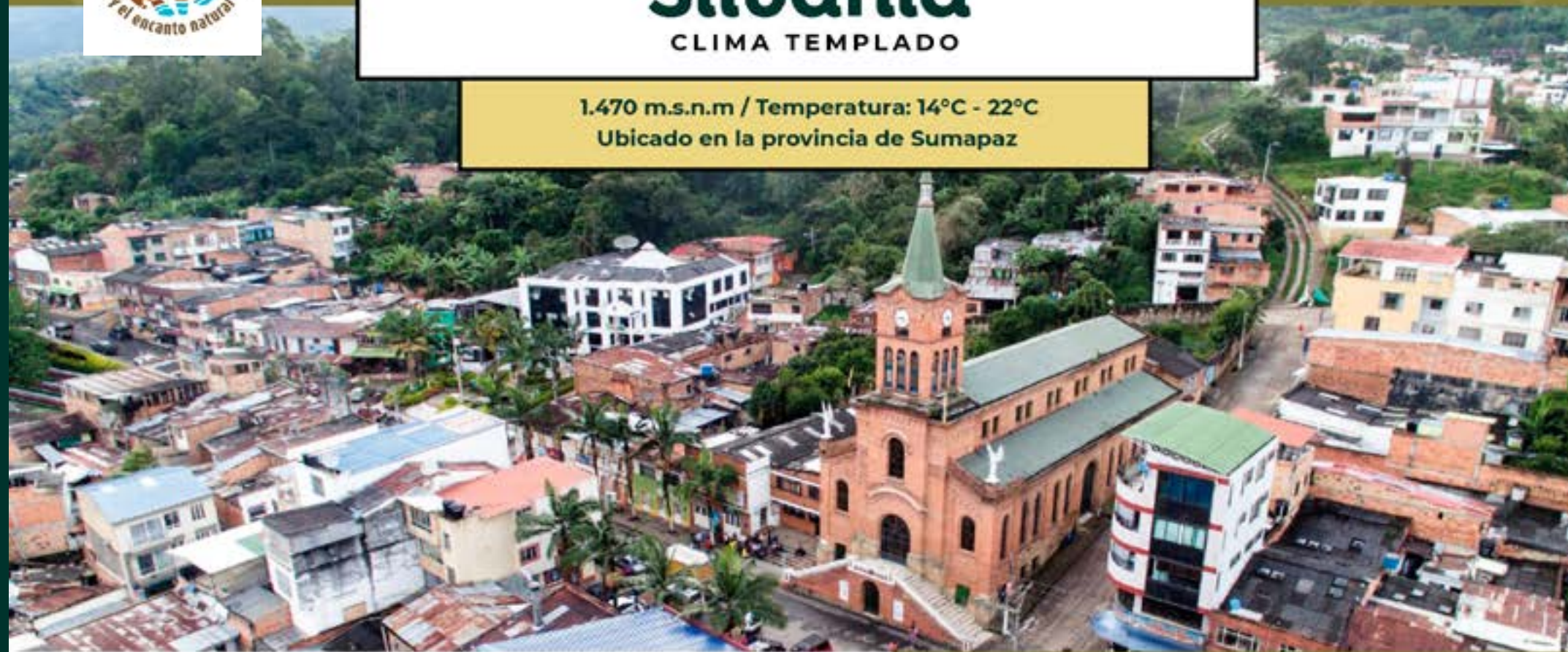
Acepta mascotas



Silvania

CLIMA TEMPLADO

1.470 m.s.n.m / Temperatura: 14°C - 22°C
Ubicado en la provincia de Sumapaz



Silvania

CLIMA TEMPLADO

1.470 m.s.n.m / Temperatura: 14°C - 22°C
Ubicado en la provincia de Sumapaz

Descubre más del municipio

Los siguientes prestadores turísticos hacen parte de una selección especial.

Acerca del municipio:

Queda a 44 kilómetros de Bogotá. Cuenta con diferentes pisos térmicos y es gran productor de frutas y verduras. Posee hermosos e imponentes atractivos turísticos, históricos y culturales. Silvania es conocida como "Tierra de Promisión", apelativo que le dio el periodista Carlos Arturo Rueda "Por contar, en tan relativo poco territorio, con una gran riqueza natural y cultural" que fácilmente podemos disfrutar en su casco urbano, zona recreativa y zona rural con sus 13 veredas.

Actividades

Conoce los caminos indígenas, el alto de la Virgen, las montañas del municipio y poder divisar el sector rural de Silvania mientras aprecias las numerosas orquídeas que se encuentran en este municipio y son la flor nacional de Colombia. Silvania es ideal para el descanso, existen fincas, cabañas y chalets en alquiler para la relajación y tranquilidad.

Festividades

- Cumpleaños de Gachalá - **Febrero**
- Aniversario del municipio - **Febrero**
- Reinado Departamental de la Prosperidad - **Febrero**
- Concurso Nacional de Música Colombiana - **Junio**
- Festival Gastronómico - **Junio**
- Carnaval Internacional de Circo y Teatro - **Octubre**
- Festival Turístico Cultural - **Diciembre**
- Festival de San Pedro - **Junio**

Gastronomía

Sudado Silvanense, Gallina campesina, Tamales, Arepa de maíz pelao, Agua de panela con queso, Vinos de frutas, Cholifrutas, Cuchuco con espinazo.

Atractivos turísticos

• Museo Kenga

Ubicado en una hacienda dedicado al arte y la botánica. Cuenta con gigantescas esculturas de arte moderno hechas en hierro y cemento, cobijadas por flora silvestre.

• Club El Bosque

Es un sitio donde podrás vivir experiencias inolvidables con altos estándares de calidad y un equipo humano dispuesto a hacer de esta una atractiva visita.

• Parque de las Bromelias

Espacio dedicado al intercambio cultural.

• Casa de la Revolución

Casa donde se reunían líderes de la hacienda para planificar sus acciones. Representa arquitectura campesina de finales de S. XIX para el secado del café.

5ta Saraco RNT 60367

Experiencia de producciones orgánicas. Alojamiento y variedad de actividades. Certificados por la CAR como "Negocio Verde" y por Cotelco con Sello Seguro".

Dirección: Vía Silvania Agua Bonita
Km 5.5 Vereda Victoria baja Las Lajas.
Contacto: 3208591264 / 3164606648
5tasaroco@gmail.com

 \$55.000 - \$225.000 COP

 Acepta mascotas

Posada Las Bromelias RNT 96564

"Equilibrio, Cultura y Naturaleza". Ofrecen alojamiento confortable y temático en la Casona Colonial y en las habitaciones del Chalet. La estada se hace más acogedora en las terrazas y jardines con un fantástico clima de eterna primavera.

Dirección: Calle 1 No 3-56
Barrio los puentes
Contacto: 3152882857
bromeliareal@gmail.com
www.posadalasbromelias.com

 \$70.000 - \$600.000

 Acepta mascotas



Este municipio pertenece a la



Tena

CLIMA TEMPLADO

1.354 m.s.n.m / Temperatura: 17°C - 29°C
Ubicado en la provincia del Tequendama



Acerca del municipio:

Queda a 62 kilómetros de Bogotá. Este municipio de la provincia del Tequendama tiene gran riqueza paisajística, natural, y es ideal como lugar de relajación, contemplación y descanso.

Actividades

Disfruta de los atractivos naturales y realiza senderismo, ecoturismo y turismo cultural en la Casa de la Cultura. No te puedes perder de las ferias y fiestas.

Festividades

- Festival de Pedro Palo
- Fiesta de la Virgen del Carmen
- ExpoTena
- Encuentro de Producción turística del Tequendama

Gastronomía

Chupao Tenense
Torta de Balú
Rellena
Bocadillo de Mango
Arepa de maíz pelao y choclo
Piquete de marrano

Atractivos turísticos

• Cascada el Tambo

Cascada de aproximadamente 60 metros de altura. Tomar un refrescante baño en las aguas de los pozos naturales formados por la cascada. Muros verticales altos y sobrecogedores, cubiertos de vegetación, que le dan un toque místico al recorrido. Caminos empedrados de casi 200 años de antigüedad con alto valor histórico. Gran cantidad y variedad de árboles frutales. Bosques con amplia gama de vegetación nativa.

• Cascada de Pedro Palo

La caída de aguas frías sobre una cuenca excavada por los siglos en la roca, que mueve con energía.


• Camino Real

La naturaleza de la existencia de estos caminos es un misterio hasta hoy en día, pero por allí pasaron los conquistadores.

Agroparque Sabio Mutis

Fundado en el año 2005 por el profesor Héctor López López, el Agro Parque Sabio Mutis se encuentra ubicado entre los municipios de La Mesa y Tena. Antes de llegar al Museo comunicarse para recibir indicaciones de llegada.

Dirección: Vereda Peña Negra
Contacto: 3016583868
www.agroparquesabiomutis.edu
agroparquesabiomutiscontacto@gmail.com

 \$40.000 - \$75.000 COP

 Acepta mascotas

Este municipio pertenece a la



Tena

CLIMA TEMPLADO

1.354 m.s.n.m / Temperatura: 17°C - 29°C
Ubicado en la provincia del Tequendama

Descubre más del municipio

Los siguientes prestadores turísticos hacen parte de una selección especial.

Finca Ecoturística Los Mangos RNT 60367

Finca de descanso, mirador espectacular a las montañas del Tequendama, contacto con la naturaleza, terraza de hamacas, cancha de minitejo, zona de barbq, piscina pequeña con hidrojete para masajes, wifi, amplias habitaciones con balcón, baño privado, entretenimiento, juegos de salón. Zona de parqueadero, capacidad de alojamiento para 26 personas. Se ofrece servicio adicional de Chef.

Dirección: Vereda Helechal,
Finca Las Margaritas de Natalia
Contacto: 3132497832 / 3023848772
Correo:
blancamireyrosasramirez@gmail.com

 \$400.000 - \$500.000

 Acepta mascotas

Oasis Glamping RNT 123608

Oasis Glamping ubicado en Tena, a tan solo 63 km de Bogotá. Tiene una cabaña de lujo: 150m2 (3 pisos) con todas las comodidades para parejas. Pet Friendly: (razas pequeñas). Eco Friendly: Gran parte de las luces son de energía solar. Ofrecen servicios adicionales como decoraciones, cenas, paseo en cuatrimoto, cabalgatas y caminata ecológica.

Dirección: Vereda Guasimal, finca el Oasis,
500 metros antes del polideportivo.
Instagram: @oasis_glamping
Contacto: 3502828282

 \$390.000 - \$610.000

 Acepta mascotas (razas pequeñas)

Este municipio pertenece a la



Tibacuy

CLIMA TEMPLADO

1.616 m.s.n.m / Temperatura: 10°C - 16°C
Ubicado en la provincia de Sumapaz

TIBACUY

Tibacuy

CLIMA TEMPLADO

1.616 m.s.n.m / Temperatura: 10°C - 16°C
Ubicado en la provincia de Sumapaz

Descubre más del municipio

Los siguientes prestadores turísticos hacen parte de una selección especial.

Acerca del municipio:

Se encuentra a 71 kilómetros de Bogotá. Cuenta con un legado indígena que revive la cultura Panche y Chibcha. Dentro de su territorio se extiende una gran variedad de petroglifos, pictogramas y reservas forestales. Tibacuy es un municipio tranquilo de gente amable, servicial y muy cercano a Bogotá, que posee los tres pisos térmicos, tiene el cerro más alto y hermoso de la provincia del Sumapaz: el cerro Quinini que en lengua panche significa "Diosa de la montaña". Su economía campesina se basa en el café y el agroturismo.

Actividades

Senderismo y turismo de naturaleza por los caminos empedrados y parques que ofrece el municipio. Disfruta de su variedad gastronómica y cultural.

Festividades

- Festival San Pedrino
- Ferias y fiestas Expo Cundinamarca
- Fiestas de la Virgen Santa Lucía
- Festival del retorno bateuno

Gastronomía

Bocadillo de Guatila
Yogurt de Balú
Sancocho de gallina
Variedad de carnes

Atractivos turísticos


- Cerro Quinini (Bosque Los Robles, Cabeza del Indio y Pico del Águila)

(Montaña de la luna y de la Diosa Quinini) Declarado como reserva forestal por el Ministerio de Agricultura. Es un lugar de gran valor arqueológico y antropológico del Sumapaz, reserva natural y ecológica que cuenta con más de 4000 hectáreas de bosques nativos y gran variedad de flora y fauna. Durante la noche se convertía en un Templo sagrado para alabar a su diosa. El cerro cuenta con varios lugares representativos como La Cabeza del Indio, El Bosque de Robles, el Pico del Águila, entre otros.

ALOJAMIENTO

Quinini Montaña Sagrada Glamping - Camping

Trabaja en alianza con otros prestadores de servicios turísticos de la región.
Dirección: Vereda Albania, finca el Guaico lote 3
Contacto: 3114573537
kapaddi@hotmail.com

 \$300.000 - \$350.000 COP


 Acepta mascotas



Canawa Glamping

Ofrecen: cuatrimotos, boogies, air soft, muro de escalar, spa, caminatas ecológicas.
Dirección: Vía Boqueron, Bateas Tibacuy
Km 4 vereda El Mango
Contacto: 3223599995
<http://canawaglampings.com/>
reservas@canawaglampings.com

 Revisar en la página web


 No acepta mascotas



ACTIVIDADES

Tras La Huella De Tibacuy

Bici-paseos, bici-travesías, senderismo, avistamiento de aves, rappel, experiencia sensorial en cueva, bici-tour cafetero.
Dirección: Carrera 3 # 4-26, Tibacuy Centro.
Contacto: 3208652719
traslahuelladetibacuy@gmail.com

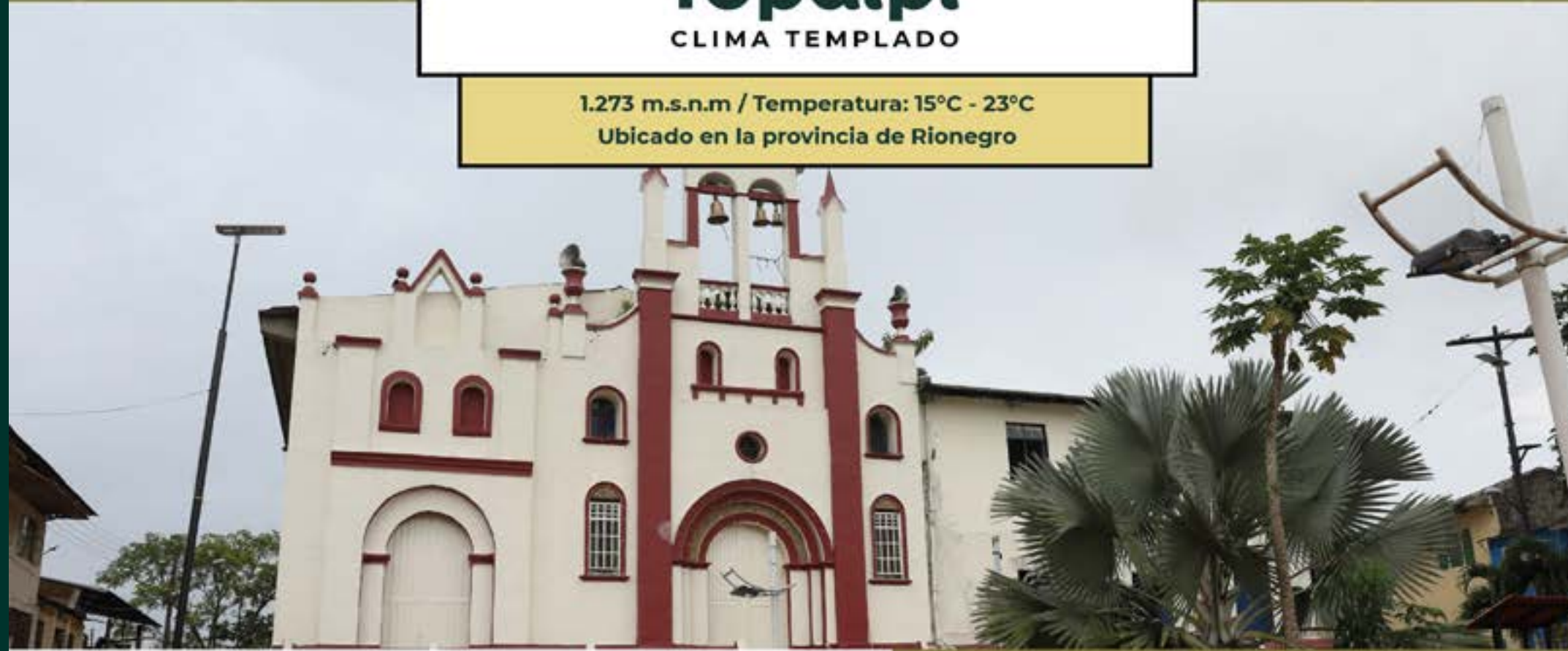
 \$20.000 - \$80.000 COP

 Acepta mascotas

Topaipí

CLIMA TEMPLADO

1.273 m.s.n.m / Temperatura: 15°C - 23°C
Ubicado en la provincia de Rionegro



i Acerca del municipio:

Se encuentra a 149 kilómetros de Bogotá. Topaipí fue una aldea ancestral habitada por los Colimas, significa "Tierra Ardiente". La economía del municipio gira en torno al cultivo de café, este es el producto principal además de los productos como la yuca y el plátano. Además de las actividades tradicionales de la economía, se empieza a hacer énfasis en el turismo recreativo, ecológico y cultural.

A Actividades

Goza de paisajes exuberantes dada la abundancia de sus bosques, muchos aún vírgenes. Cascadas y numerosos cuerpos de agua que dan vida a su paso.

F Festividades

- Día del Campesino
- Festival de la gallina criolla - **Octubre**
- Aniversario del municipio - **2 de Febrero**

G Gastronomía

Fiambre de gallina
Piquete de pollo criollo
Pan de maíz
Gallina criolla

A Atractivos turísticos

- **Alto de Picacho**
Montaña con una altura superior a los 300 metros.
- **Charco de Sabaneta**
Es un espacio de recreación para las familias, es un lugar de sano esparcimiento y esta ubicado en la vereda de Sabaneta.
- **Roca del Indio**
Arte rupestre en la cueva de los indios (camino veredas chapilla-teramilla).



Venecia

CLIMA TEMPLADO

1.291 m.s.n.m / Temperatura: 13°C - 24°C
Ubicado en la provincia de Sumapaz



Venecia

CLIMA TEMPLADO

1.291 m.s.n.m / Temperatura: 13°C - 24°C
Ubicado en la provincia de Sumapaz

Descubre más del municipio

Los siguientes prestadores turísticos hacen parte de una selección especial.

ALOJAMIENTO

Eco Hotel Gabel Venecia

RNT 125567


Cuentan con restaurante internacional.

Dirección: Predio San Luis,
vereda Sabaneta Alta, Venecia

Contacto: 322373 2536

Web: <https://www.gabelturismo.com/>

Correo: gerencia@gabelturismo.com

 \$250.000 - \$600.000 COP

 Apto para niños

 No acepta mascotas

Acerca del municipio:

Se encuentra a 114 kilómetros de Bogotá. Municipio con una ubicación privilegiada debido a que cuenta con tres micro climas. También se relaciona con el comienzo del desarrollo arquitectónico como construcciones de guadua y bareque. Venecia cuenta con un acuerdo municipal en el cual estas construcciones se declaran como patrimonio arquitectónico, arqueológico, natural y cultural.

Actividades

Deportes de aventura, campamentos, caminatas, ciclomontañismo.

Festividades

- Ferias y fiestas
- Celebración de la Virgen del Carmen - **Julio**
- Aniversario del municipio
- Día del campesino
- Fiesta de San Isidro - **Mayo**

Gastronomía

Fiambre en hojas de plátano
Café
Masato
Platos a base de guatila y balú (dulces y tortas)

Atractivos turísticos

• Salto de la Chorrera

Caída de agua natural la Chorrera que se encuentra ubicada a 40 minutos del municipio, allí podrás realizar senderismo y apreciar la diversidad de cultivos, de aves y otras especies.

• Parque principal

Aquí se celebran los eventos públicos como conciertos, reinados, concursos y las populares ferias y fiestas. Se puede encontrar en el parque el templo parroquial.

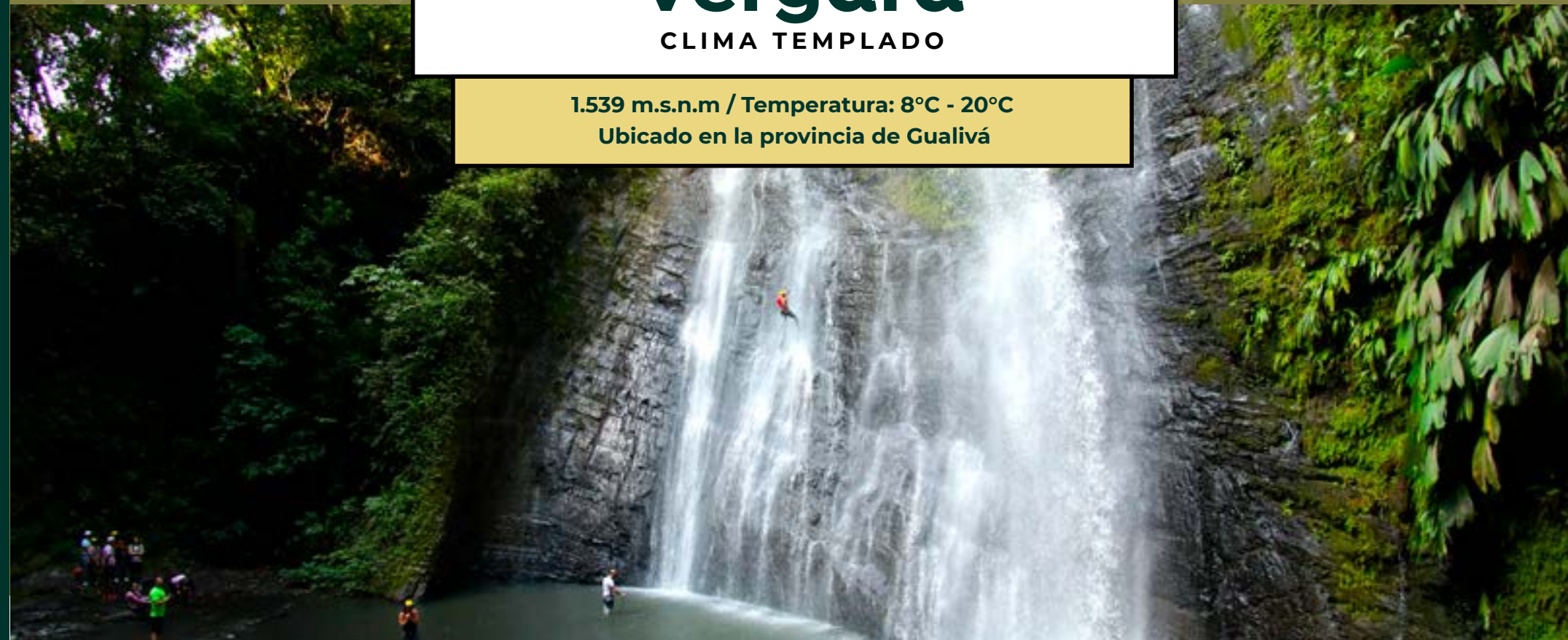
• Los Cerros

La geografía de Venecia incluye varios cerros alrededor de su casco urbano que enmarcan el recorrido del río sumapaz, el cual se observa perfectamente desde el mirador que esta ubicado en la vereda la chorrera a 2 km aproximadamente del casco urbano, en este espectacular sitio se divisa todo el cañón del sumapaz en todo su esplendor.

Vergara

CLIMA TEMPLADO

1.539 m.s.n.m / Temperatura: 8°C - 20°C
Ubicado en la provincia de Gualivá



Acerca del municipio:

Se encuentra a 82 kilómetros de Bogotá saliendo por la calle 80. Su nombre lo tiene porque está construido sobre la antigua hacienda Vergara. Se caracteriza por ser un pueblo tradicional en sus creencias religiosas, devotos en su mayoría a la virgen del Carmen. Combina la majestuosidad de las incalculables fuentes de agua que benefician el desarrollo de la vida humana, animal, vegetal y turística en todo su territorio, con la hermosa y variada fauna y flora que destaca diversidad de aves y especies nativas. Se reconoce por tener una de las cascadas más hermosas y de gran atractivo: la majestuosa cascada El Escobo. Es conocido por ser un municipio cafetero y panelero, y por sus maravillosos atardeceres, lo que lo hace un tesoro en la cima de los Andes.

Actividades

El municipio cuenta con atractivos naturales como: cerros, colinas, montañas y zonas verdes, convirtiéndose en un lugar apetecido por los viajeros e ideal para recorrer y relajarse.

Festividades

- Festival de la chicha - **Noviembre**
- Día del campesino - **Noviembre**
- Encuentro de la cultura tradicional Vergarenses - **Junio**
- Aniversario del municipio - **Diciembre**
- Fiesta Cultural - **Diciembre**
- Celebración de la Virgen del Carmen - **Julio**

Gastronomía

Sancocho de Gallina
Envueltos de maíz
Pasteles de yuca
Fiambre en hojas de plátano
Changua
Sobrebarriga a la brasa

Atractivos turísticos

- **Cascada El Escobo**
Imponente atractivo natural de 60 metros de altura, que goza de belleza y tranquilidad de los paisajes.
- **Cerro de Teresa**
Punto más alto de Vergara, lugar tranquilo rodeado de frondosa vegetación.
- **Cerro de la Pita**
Emblema natural del municipio y visitado para contemplar el magnífico paisaje de la región y al final se encuentra una capilla y la majestuosidad del Cerro Sautatumi.

Vergara

CLIMA TEMPLADO

1.539 m.s.n.m / Temperatura: 8°C - 20°C
Ubicado en la provincia de Gualivá

Descubre más del municipio

Los siguientes prestadores turísticos hacen parte de una selección especial.

ALOJAMIENTO


Posada turística La Ceiba

Wifi gratuito, Huerta ancestral en la que puede hacerse un recorrido. Vista maravillosa, tomar un café y leer un buen libro visitenos. Ofrece desayuno pero no está incluido en la tarifa y ofrece platos a la carta. Oportunidad de compartir una bebida disfrutando la naturaleza.

Dirección: Calle 3 # 1-39

Contacto: 3144870956/320 8250477
posadaturisticalaceiba@gmail.com

 \$25.000 - \$30.000

 No acepta mascotas


Hospedaje Guayacundo

RNT 93897

Dirección: Finca el paraíso, el tigre.

CONTACTO: 315 8382103

<https://www.facebook.com/hotel.guayacundo/>
hotel.guayacundo@gmail.com

 \$70.000 - \$250.000 COP

 Acepta mascotas

ACTIVIDADES


Agencia de viajes La Ruta del Tigre

Ecocaminata, caminata acuática nivel 1 y 2, piscina natural con cascada, torrentismo, senderos de bambú.

Dirección: Calle 3 -025

Contacto: 310 4819416

l.rutadeltigre@gmail.com

 \$55.000 - \$100.000

 Mayores de 8 años para algunas actividades

 Acepta mascotas

Vianí

CLIMA TEMPLADO

1.480 m.s.n.m / Temperatura: 14°C - 24°C
Ubicado en la provincia de Magdalena Centro



i Acerca del municipio:

Se encuentra a 87 kilómetros de Bogotá, se conoce también como municipio paraíso modelo y musical de Colombia. El lugar donde hoy está ubicada la población de Vianí se llamó Hacienda de las Tapias, que fue propiedad de la señora Rosalía Millán de Bonilla. También se caracteriza por sus paisajes, su tradición musical, la tradición en producción cafetera y panelera hace de este municipio un destino turístico único para el departamento de Cundinamarca.

A Actividades

Senderismo, agroapicultura "sea apicultor por un día", turismo de naturaleza y de aventura. Se puede recorrer los Caminos reales, trazados por los indígenas antes de la Colonia.

F Festividades

- Festival Nacional de Bandas Tradicionales
- Ferias y Fiestas

G Gastronomía

Chupao de hoja de plátano
Sancho de gallina
Fritanga

A Atractivos turísticos

• Miradores naturales

El Cone, Pan de azúcar, La Vieja, Alto Chucuma, cuentan con senderos ecológicos que permiten disfrutar del paisaje y la biodiversidad natural que ofrece cada uno de ellos.

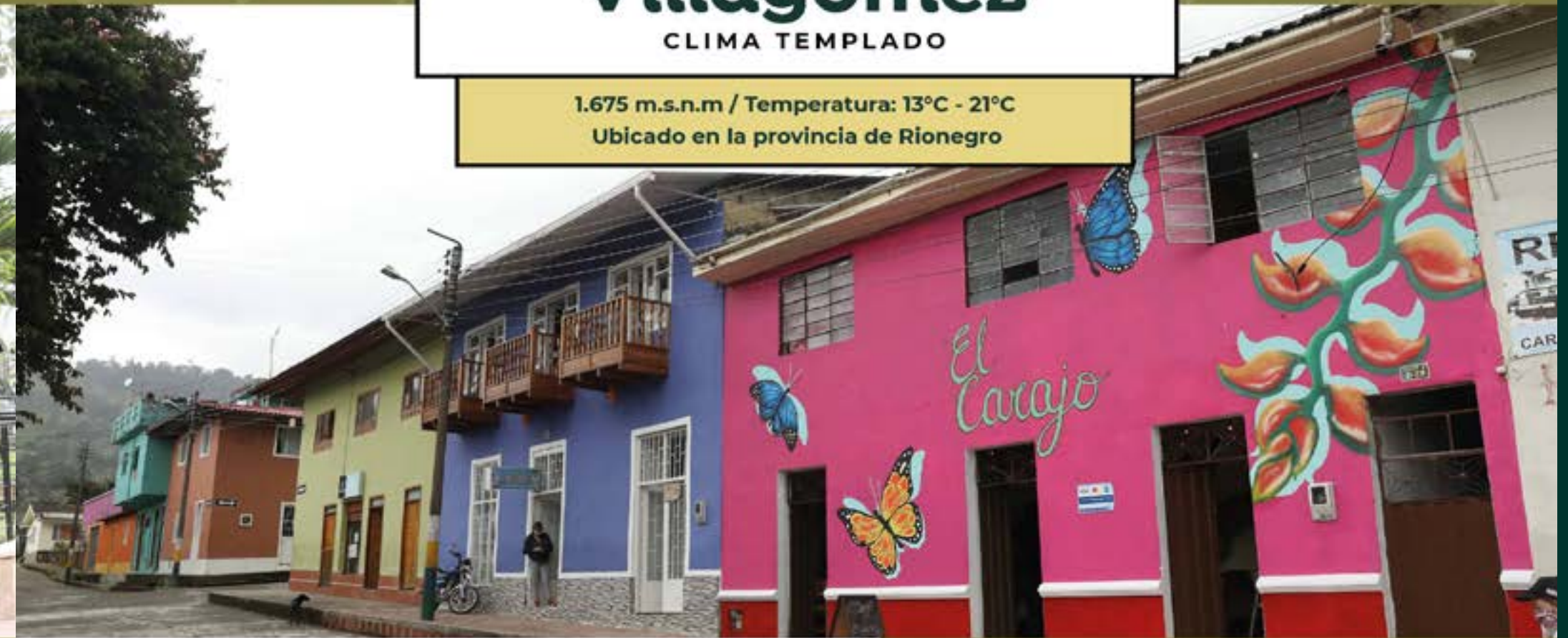
• Caminos reales

Realizan proyectos agroturísticos

Villagómez

CLIMA TEMPLADO

1.675 m.s.n.m / Temperatura: 13°C - 21°C
Ubicado en la provincia de Rionegro



i Acerca del municipio:

Se encuentra a 110 kilómetros de Bogotá saliendo por la autopista norte. El municipio ha seleccionado una especie de flora y fauna como especies emblemáticas de conservación y turismo sostenible, estas especies son la Palma Boba (Cyathea Coracasana) y el Oso perezoso de dos dedos.

A Actividades

Es un lugar ideal para conectarse con la naturaleza, pues cuenta con cerros, cordilleras y lagunas como la Laguna Corinto y la Laguna Potosí.

F Festividades

- Ferias y fiestas
- Festival Internacional de la danza
- Copa Súper Regional de Fútbol

G Gastronomía

Torta de ahuyama
Fiambre
Arroz Mencipa
Postre de natas
Arepas de maíz
Queso Paipa tipo artesanal

A Atractivos turísticos

• Templo Santa María Villagómez

El Templo Parroquial Santa María de Villagómez Patrimonio Cultural. Está hecha en ladrillo fabricado y cocido en los chircales de Villagómez. Las columnas redondas de la fachada también son en ladrillo tramado y no tienen hierro.

• Mirador Alto de la Virgen

A la entrada del municipio, encontrarán el mural que les da la bienvenida a los turistas, informándose sobre datos importantes del municipio.

• Lagunas de Tambiribuco, de Corinto y de Potosí

Laguna de Potosí, Tambiribuco y Corinto son tres lagunas naturales de extraordinaria belleza hídrica y paisajística que crean ecosistemas de flora y fauna nativa.

• Cascada Chinavita

Ubicado en el sector de Mitacas.

Destinos de clima cálido

Temperatura aproximada: 24°C - 32°C

Agua
de Dios

Anapoima

Apulo

Beltrán

Girardot

Guataquí

Jerusalén

La
Palma

Medina

Nariño

Nilo

Nimaima

Nocaima

Paimé

Pandi

Paratebuena

Puerto
Salgar

Pulí

Ricaurte

Tocaima

Útica

Villeta

Viotá

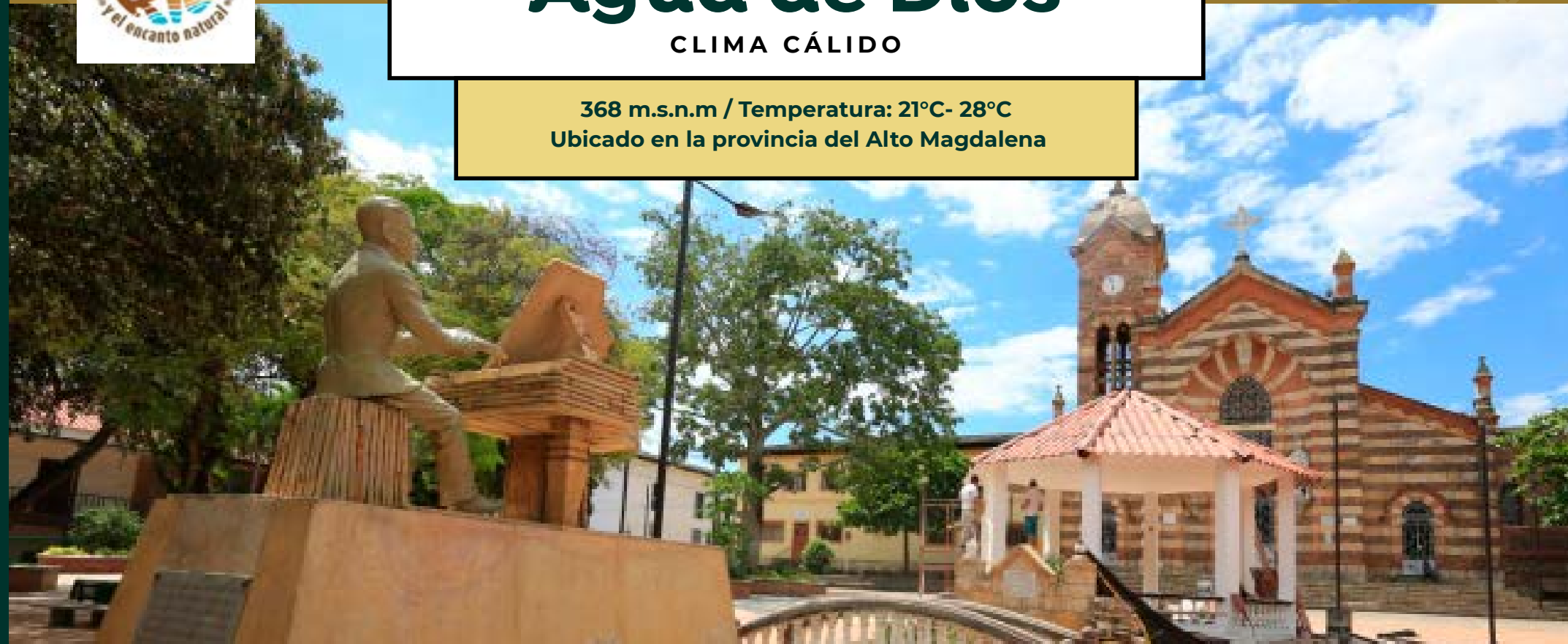
Yacopí



Agua de Dios

CLIMA CÁLIDO

368 m.s.n.m / Temperatura: 21°C- 28°C
Ubicado en la provincia del Alto Magdalena



Agua de Dios

CLIMA CÁLIDO

368 m.s.n.m / Temperatura: 21°C- 28°C
Ubicado en la provincia del Alto Magdalena

Descubre más del municipio

Los siguientes prestadores turísticos hacen parte de una selección especial.

MUSEOS

Casa Museo Luis A Calvo

Museo dedicado a la vida y obra del maestro Luis A. Calvo, compositor y músico altamente reconocido. Las tarifas se cobran de la siguiente manera: 1.000 niños menores de 10 años, 2.000 estudiantes y 3.000 particulares. Abren todos los días de 9:00 a.m - 12:00 p.m. y de 2:00 p.m - 5:00 p.m y si van a hacer la visita fuera de estas horas, debe ser con previo aviso.

Dirección: Carrera 8 N° 14-57
Contacto: 3134786605/3208377241
fundacionphoenixaguadedios@gmail.com

\$ \$1.000-\$3.000 COP

Acepta mascotas

Museo Médico De La Lepra

Con la decisión de inaugurar el Museo de la Lepra el mes de agosto de 2009 la señora María Teresa Rincón, la señorita Patricia Devia y el suscrito iniciamos un proceso de recolección de objetos entre las diferentes personas e instituciones del municipio de Agua de Dios.

Dirección: Carrera 9 N° 10-69
Edificio Carrasquilla
Contacto: 8345000 ext 1131/3134118285
www.sanatorioaguadedios.gov.co
museomedicolepra@sanatorioaguadedios.com

Gratis

Acepta mascotas

Museo Histórico Y Fotográfico Agua De Dios Vive

Desde mediados del año 2008 la ONG CORSOHANSEN comenzó a planificar la idea de crear un Museo Histórico Fotográfico en pro de Recuperar la Memoria Histórica de Agua de Dios.

Dirección: Calle 20 # 10-01
Contacto: 3112747612
www.plumasdel poder.com.co
jamgar47@yahoo.es

Gratis

No acepta mascotas

Acerca del municipio:

Se encuentra a 114 Kilómetros de Bogotá, sobre la troncal Central del Norte, llamada la Ciudad de la Esperanza. Desde tiempos inmemorables a estas tierras se les denomina "Agua de Dios", debido a sus prodigiosas aguas termales azufradas que afloran en el sitio "Los Chorros".

Actividades

Visitar los Museos históricos del Municipio y realizar recorridos ecológicos por las Reservas Forestales del Bosque Seco como "Mana Dulce" y "Bosque Los Chorros". Efectuar recorridos por los vestigios de arte rupestre en la Serranía del Perigallo. Disfrutar de la gran cantidad de piscinas y de un caluroso sol, durante todo el año. Con la asesoría de Guías Turísticos profesionales se puede hacer el Tour Religioso y visitar las 19 capillas y 2 Iglesias, el Convento de las HH. SS. CC. y la vida y obra pastoral del Beato Luis Variara y 16 rutas más, entre las que están: históricas de naturaleza, arqueológicas y culturales.

Festividades

- Festival Nacional de Música Luis A. Calvo - **Abril**
- Exposición de arte, escultura y fotografía antigua - **Semana Santa**
- Fundación de Agua de Dios - **Agosto 10**
- Festival de Música campesina - **Octubre**
- Festival y Reinado Histórico, Cultural y Turístico - **Noviembre**
- Aniversario De Vida Municipal De Agua De Dios - **Noviembre 29**

Gastronomía

Se puede disfrutar del plato típico de Agua de Dios, el famoso "Cocido Panche", el caldo de entreverado, carne a la llanera, fritanga, viudos de pescado del Rio Magdalena, gallina asada, variedad de carnes frescas, tamales, el mejor pan y toda la gastronomía regional Colombiana.

Atractivos turísticos

Parque Maná Dulce

Reserva Ecológica Cuenta con hermosos Senderos Ecológicos permite observar con facilidad diversidad de aves en especial a la Euphonia Concinna especie endémica de pocos registros de observación hasta el momento.

Museo religioso Luis Variara


Ubicado en el convento Betania, fue construido en honor al Padre Luis, allí se encuentran objetos personales e imagenes que fueron traídas por él.

Museo de Arte Rupestre – Cultura Panche

Ubicado en la vereda Egipto de Agua de Dios, un sitio donde se respira tranquilidad, con un paisaje hermoso, lleno de árboles frutales y un recorrido donde se evidencia nuestra gran cultura Panche.

Parque Natural Los Chorros

Clasificadas como una de las 5 mejores aguas medicinales del país. Entre sus beneficios están el mejoramiento de afecciones de la piel, dolores musculares, artritis, articulaciones, lumbagos.




Este municipio pertenece a la



Anapoima

CLIMA CÁLIDO

661 m.s.n.m / Temperatura: 18°C- 30°C
Ubicado en la provincia del Tequendama



i Acerca del municipio:

Se encuentra a 87 km de Bogotá. El municipio de Anapoima hoy puede ser considerado como uno de los corredores o de los conglomerados turísticos más importantes del centro del país. La bondad del clima, la cercanía con Bogotá y Girardot, la calidad y seguridad de las vías de acceso la han convertido en un lugar ideal para descansar y disfrutar del paisaje, la tranquilidad del pueblo a que se reconoce por sus tradiciones culturales, culinarias, deportivas y religiosas. Anapoima, sol y agua de la eterna juventud.

A Actividades

Se realizan campeonatos departamentales de fútbol sala, baloncesto, patinaje artístico y tejo y carrera atlética. Cuenta con un Salón de arte.

F Festividades

- Encuentro nacional de danzas Folclóricas - **Marzo**
- Concurso nacional de Bandas musicales "Pedro Ignacio Castro Perilla" - **Noviembre**
- Festival turístico en San Antonio - **Junio**

G Gastronomía

Se prepara un delicioso Piquete de Gallina criolla, y otras variedades como fritanga, dulces, postres con mango y cítricos, panela y café.

A Atractivos turísticos

• Baños medicinales Santa Ana y Santa Lucía

Estos lugares le dan la posibilidad de relajarse en las fuentes de aguas termales.

• Camellón principal

Empieza desde la entrada al municipio (Urbanización Santa Teresa) y finaliza en el sitio denominado El tamarindo. Cuenta con tránsito vehicular en un solo sentido.

• Quebrada campos, inspección La Paz

Es una fuente hídrica permanente de cauce mínimo en época veraniega, que recorre las Veredas de Anda Lucía, La Esmeralda, Panamá, Providencia Mayor y El Cabral, desembocando en el río Calandaima.

• Piedra Boca, vereda Panamá

Un lugar en donde puede respirar aire puro y compartir con la naturaleza, además de contar con una amplia vista de Anapoima.

• Parque los samanes

Parque principal de la Inspección de San Antonio que cuenta con dos árboles de la especie Samanea-saman, con una antigüedad de más de cien años. Este espacio es el punto de llegada a visitantes y turistas de este sector importante del municipio.

Este municipio pertenece a la



Anapoima

CLIMA CÁLIDO

661 m.s.n.m / Temperatura: 18°C- 30°C
Ubicado en la provincia del Tequendama

Descubre más del municipio

Los siguientes prestadores turísticos hacen parte de una selección especial.

A ALOJAMIENTO

La Masía Hotel Boutique

La Masía es un tipo de construcción rural, muy frecuente en España. El hotel cuenta con piscina, gimnasio, restaurante de comida mediterránea y colombiana, sala de negocios, restaurante y zona infantil.

Dirección: Vereda Las Mercedes. Junto al condominio Bello Horizonte
Contacto: 3016449652
<https://www.lamasiaanapoima.com/imagenes>
lomasiaanapoima@gmail.com

\$ \$280.000-\$400.000 COP

🐾 Acepta mascotas

Natura Anapoima Reservado

Es un hotel familiar, muy tranquilo. Aún no se tienen protocolos para el recibo de mascotas.

Dirección: Km 3 Vía Las Mercedes
Contacto: 3138791585
www.anapoimanatura.com
gerencia@empresariosfenix.com

\$ \$160.000-\$180.000 COP

🐾 Acepta mascotas

Hotel Anapoima 1

Cuenta con dos Tipos de habitaciones con acomodación múltiple, con aire acondicionado y minibar, t.v. por cable. Otros servicios adicionales Piscina, SPA Restaurante, ascensor, parqueadero, sala de conferencias internet wifi ilimitado.

Dirección: Calle 6 # 3A-19
Contacto: 3164690102/3164690097
www.hotelanapoima.com
gerenciahotelanapoima@gmail.com

\$ \$85.000-\$125.000 COP

🐾 Acepta mascotas

Hotel Campestre Mango Biche

Cuenta con habitaciones y cabañas, Restaurante, Bar, zonas recreativas. Realizan caminatas ecológicas.

Dirección: Anapoima, Km 5 via Girardot, vereda El Coplal, costado Izquierdo.
Contacto: 3710735/
3142673056/3002315197
www.hotelcampestremangobiche.com
comercial@hotelcampestremangobiche.com

\$ \$30.000-\$410.000 COP

🐾 Acepta mascotas




Este municipio pertenece a la



Apulo

CLIMA CÁLIDO

420 m.s.n.m / Temperatura: 15°C - 31°C
Ubicado en la provincia del Tequendama



i Acerca del municipio:

Se encuentra a 101 km de Bogotá. Los primeros pobladores de la región fueron los panques de la tribu de Siquima, cuyo asiento era en el sitio llamado "Las Juntas", por estar en la confluencia de los ríos Apulo y Bogotá. La economía del municipio de Apulo está basada en el turismo como actividad principal, la explotación minera, producción agrícola, pecuaria, piscicultura, ganadería entre otros.

A Actividades

Aventura y Turismo. Alquiler de Cuatrimotos y Minimotos de Enduro (tours guiados) - Tours para quienes traen sus propias motos de Enduro o Maxitrail - Cursos personalizados de manejo Off Road - Ciclopaseos - Hostales para amantes de la aventura.

F Festividades

- Ferias y fiestas de Reyes Magos - **Enero**
- Festival de danza - **Junio**
- Festival de la Cestería - **Agosto**

G Gastronomía

Piquete de gallina criolla. Tamal Apuleño.

A Atractivos turísticos

• Laguna de Salcedo

En esta laguna puede realizar una agradable caminata y disfrutar de los miradores y senderos, a solo 4 km al oeste de la población de Apulo.

• Pirámide Mirador La Tumba

A pesar de su nombre, no evoca nada diferente a la arquitectura egipcia, una pirámide, donde dicen están enterrados los restos mortales de algunos ilustres desconocidos. Está ubicada en uno de los balnearios de la población.

• Estación del ferrocarril

Inaugurada el 21 de Enero de 1889 por el Presidente de la República Carlos Holguín.

• Mirador del Cerró Guacaná

Acceder a la cima de esta majestuosa montaña es como sumergirse en una dimensión desconocida o, más bien, como hacer un recorrido a través de rituales indígenas.

• Entremonte Wellness Hotel And Spa

Está ubicado entre jardines exuberantes, en la cordillera de Apulo. Certificado por World Luxury Spa Awards como el mejor SPA de lujo en Sudamérica.

Dirección: Km 5 Vía Apulo-La Vega, Vereda Guacamayas
Contacto: 3214834128 / 3125873255
Web: www.entremontehotel.com

Beltrán

CLIMA CÁLIDO

231 m.s.n.m / Temperatura: 21°C - 29°C
Ubicado en la provincia del Magdalena Centro



i Acerca del municipio:

Está ubicado a 140 km de Bogotá. Esta población fue fundada en 1760. El cabildo de Beltrán fue el primero que se reveló contra el gobierno de la provincia de Mariquita. Al pedir al presidente de la república que los pueblos de la margen oriental del Río Magdalena se agregaran a la provincia de Bogotá.

A Actividades

Actividades ecoturísticas en el alto de Lagunas y en el cerro del Tambo.

F Festividades

- Festival del Mohán - **Junio**
- Festival Virgen de la Canoa - **Mayo**
- Festival Decembrino - **Diciembre**

G Gastronomía

Pescado (viudo de capaz)- Gallina criolla (Sancocho de gallina criolla)

A Atractivos turísticos

• Alto de Lagunas

Allí se encuentra un mirador inmejorable: se aprecia perfectamente el parque principal de Beltrán y su antiquísima capilla.

• Cerro del Tabor

Es uno de los Cerros más importante ya que es un refugio para aves migratorias provenientes de Norte América.

• Museo de Cerámica Indígena

• Las Ceibas

Fueron declaradas Patrimonio Nacional y su característica principal es su gran tamaño.

• Iglesia Colonial de Nuestra Señora de la Cano

Monumento de gran valor histórico y arquitectónico, dado que la capilla fue el 'Primer Templo provincial del Alto Magdalena'.

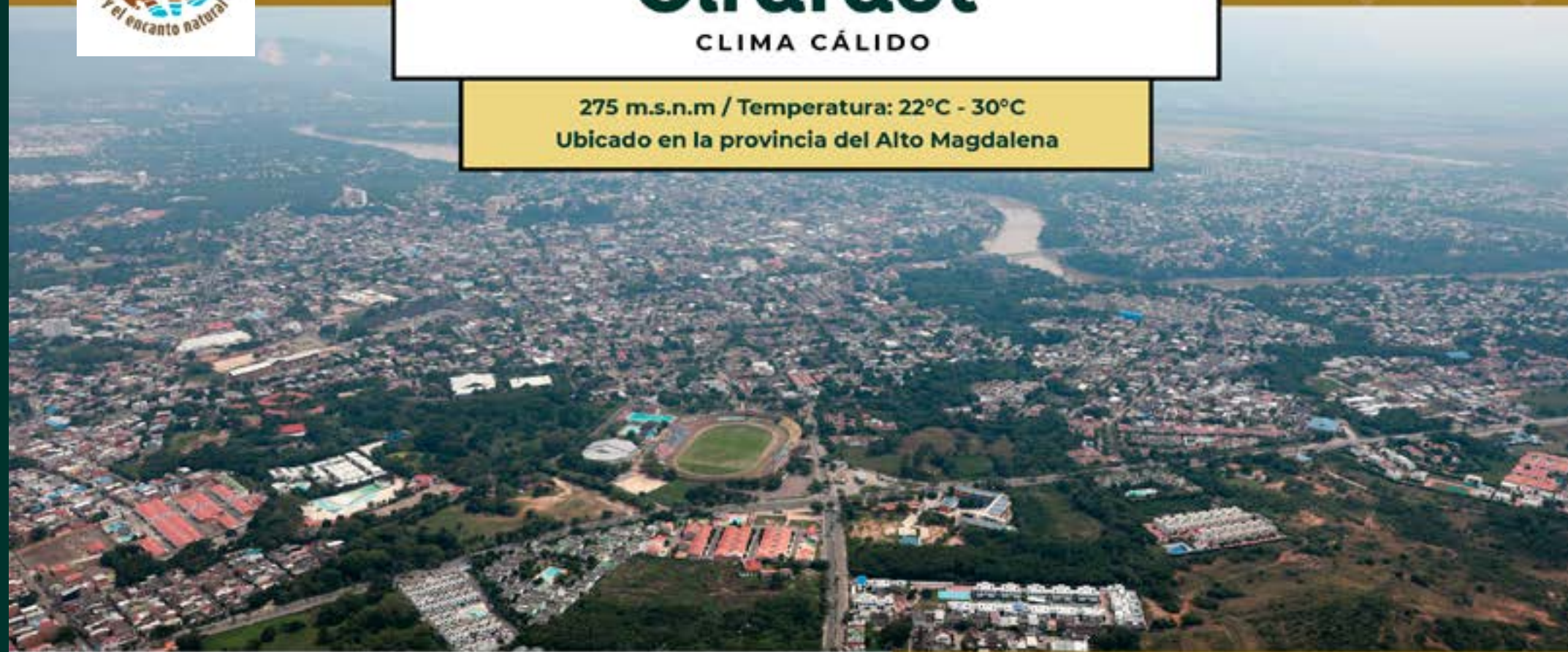
Este municipio pertenece a la



Girardot

CLIMA CÁLIDO

275 m.s.n.m / Temperatura: 22°C - 30°C
Ubicado en la provincia del Alto Magdalena



Acerca del municipio:

Está ubicado a 139 kilómetros de Bogotá. Girardot es una ciudad de clima cálido, que le ha permitido desarrollar una gran diversidad de ofertas turísticas, la ciudad posee una buena infraestructura. De los destinos favoritos de los habitantes de Bogotá y otros municipios de clima frío en el centro del país. La ciudad posee una amplia infraestructura hotelera y de recreación, destacándose los condominios vacacionales, centros recreacionales de gran capacidad, restaurantes, clubes nocturnos e instituciones eco turísticas.

Actividades

Puede hacer un recorrido por el río Magdalena, no pueden faltar los lugares con piscinas para broncearse y pasar un buen rato con amigos. Si prefiere pasar un tiempo para contemplar la naturaleza y aprovechar para hacer un poco de actividad física, lo ideal es que recurra a rutas en paisajes.

Festividades

- Festival de Danza por parejas - **Marzo**
- Festival de Raigambres y Tradiciones Campesinas - **Septiembre**
- Ferias y Fiestas - **Noviembre**
- Mercado Nacional Artesanal y Micro empresaria - **Marzo**
- Reinado Nacional del Turismo - **Octubre**

Gastronomía

Cordero asado o sudado, criadillas, fritanga, gallina trucha, variedad de carnes frescas, fresas y el mejor pan, garullas pan de yuca, colaciones y mantecadas. Viudo de Capaz. Chivo. Mojarra frita y al horno.

Atractivos turísticos

• Monumento a la Locomotora

Aquí podrás encontrar la antigua estación del tren, las líneas del ferrocarril y los edificios de ferrocarriles nacionales de la ciudad hacen parte del patrimonio nacional. Si no te tomas una foto en el parque de la locomotora, es como si no hubieras visitado a Girardot.

• Plaza de Mercado Leopoldo Rother

Hoy en día, sin duda es un lugar que debe ser visitado, porque en 1990 fue declarado monumento nacional por su gran arquitectura.

• Monumento al Boga

Se encuentra ubicado en la zona de acceso al Embarcadero Turístico, es una conmemoración al pescador de las riberas del Río Magdalena, que se ganaba la vida con las labores del río, hacia los recorridos en balsa o en canoa acompañado de una lanza y de su red de pescar.

• Estadio Municipal Luis Antonio Duque Peña

Ubicado en el sector occidental de la ciudad de Girardot, Cundinamarca. El estadio lleva el nombre de Luis Antonio Duque Peña, quien fue el primer alcalde de Girardot por elección popular, dueño del complejo turístico de El Peñón.

• Mirador Alto de las Rosas

Ubicado en las colinas Orientales y al rededor de un parque que llega hasta el Río Bogotá. Es un paraje de espectacular vista desde la cual se observan los ríos Bogotá y Magdalena. La Isla del Sol, el aeropuerto Santiago Vila, el Hospital San Rafael y el hermoso Valle del Tolima.

Este municipio pertenece a la



Girardot

CLIMA CÁLIDO

275 m.s.n.m / Temperatura: 22°C - 30°C
Ubicado en la provincia del Alto Magdalena

Descubre más del municipio

Los siguientes prestadores turísticos hacen parte de una selección especial.

ALOJAMIENTO

Hotel Tocarema

Hotel familiar, ofrece descanso, aire puro y vegetación y un toque campestre. Cuenta con restaurante, bar y salón para eventos.
Dirección: Cra. 5 # 19-41
Contacto: 8350808/ 3212146820/ 3223713166
www.hoteltocarema.com
reservas@hoteltocarema.com
gerenciahg@hoteltocarema.com

\$ \$340.000 - \$360.000 COP

No acepta mascotas

Lagomar El Peñón

Establecimiento de alojamiento.
Dirección: EL PEÑON
VEREDA PORTACHUELO
Contacto: 3005668059
argarcias@compensar.com

\$ \$0 COP

Acepta mascotas

Hotel Oasis De La Colina

Cuenta con restaurante, 2 piscinas al aire libre, spa, habitaciones con jacuzzi, suites familiares. Ofrecen planes románticos. Las tarifas se cobran por pax y varían dependiendo la temporada y el número de noches.
Dirección: Diág 9 N° 22-12 Barrio La Colina
Contacto: 3043841905 - 3102593305 - 8883921
<https://oasisdelacolina.com/>
hoteloasisdelacolina@gmail.com

\$ \$100.000 - \$150.000 COP

No acepta mascotas

RESTAURANTE

Restaurante Mi Bahía

Mariscos.
Dirección: Cra 10 N 30 150
Contacto: 8883613
WWW.MIBAHIA.CO
mibahia3@gmail.com

\$ \$19.000 - \$45.000 COP

Acepta mascotas

Hotel Unión Girardot

Las tarifas entregadas son de baja y alta temporada, válida para 2 personas, incluye desayuno y cuenta con varios tipos de habitaciones. Actividades de voleypalya. Bar, Restaurante y servicio de SPA. Cuentan con salón de convenciones. Servicio de wifi y parqueadero gratuito.
Dirección: Carrera 12 N° 17-03 Barrio Sucre
Contacto: 3214907777
www.hotelunion.com.co
reservas@hoteluniongirardot.com

\$ \$349.000 - \$635.000 COP

Acepta mascotas

ACTIVIDADES

Unicentro Girardot

Cuenta con espacio para mascotas. Cuenta con espacios abiertos y plazoleta de comidas. Realizan ferias artesanales.
Dirección: Carrera 7 A N° 33-77 / 199(0,43Km) Girardot
Contacto: 3118403386/3184237653
<https://www.unicentrogirardot.com/mercadeo@unicentrogirardot.com>

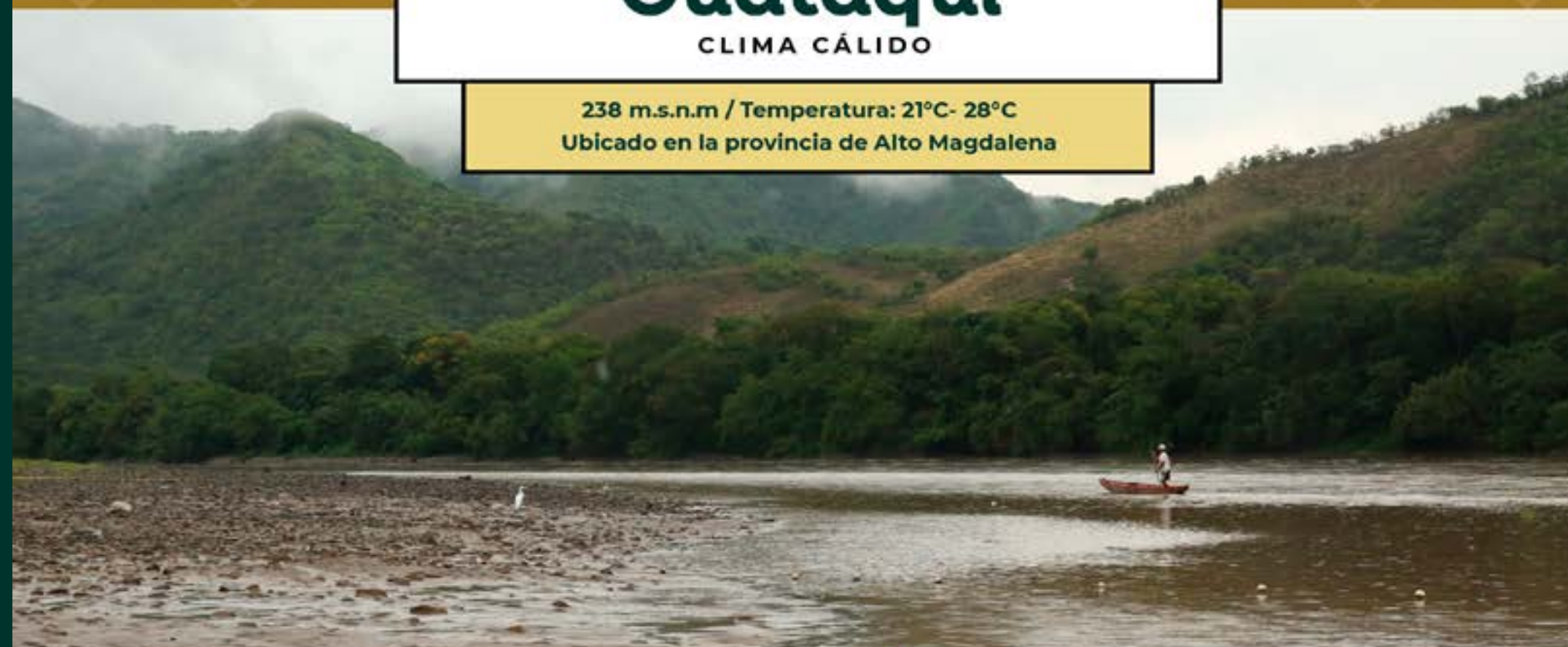
\$ No aplica

Acepta mascotas

Guataquí

CLIMA CÁLIDO

238 m.s.n.m / Temperatura: 21°C- 28°C
Ubicado en la provincia de Alto Magdalena



i Acerca del municipio:

Guataquí es un municipio de la provincia del Alto Magdalena, ubicado a 45 kilómetros de Girardot, con gente emprendedora, con un clima de 30° C. La economía se basa en la pesca, agricultura, la ganadería. El gentilicio es GUATAQUISEÑO. Primer Puerto Fluvial del Alto Magdalena. El Río Magdalena es la fuente principal de empleo, en cuanto a la educación se cuenta con dos instituciones Educativas una urbana y otra rural. La población es 80% católica.

A Actividades

Observaciones Astronómicas, Pesca artesanal, Motocros.

F Festividades

- Aniversario de Guataquí
- Festival Folclórico PANCHEGUATA
- Concurso Departamental del Turismo y el Folclor
- Festival de las Tradiciones Campesinas
- Festival de Teatro NICOLAS DE FEDERMAN
- Festival Gastronómico PANCHE

G Gastronomía

Arepa de Maíz pelado con sudado de pescado o carne asada, Viudo de Pescado, Peto (a base de maíz pilado) con carne asada, Mute con carne asada, Tamales, Cuchuco de Maíz con espinazo de cerdo.

A Atractivos turísticos

• **El Cerro de las Tres Cruces - Finca CHIKUA**
Puede disfrutar de una bella panorámica en el Mirador que se encuentra en el Cerro.

• **Templo Parroquial Santo Domingo de Guzman**
Durante la construcción de su Templo Católico en el siglo XVI, los indios que no pudieron ser convertidos a la Fe, al morir le separaban sus huesos de las carnes y molidos con piedra los juntaban con los demás materiales para que la mezcla "cogiera".

• **Oasis de Agua Azufrada**
Está ubicada en la Vereda Macanda. Puede disfrutar de una rica tarde en las bellas y sanadoras aguas azufradas.

• **Concha Acústica**
Está construida para eventos que se realicen en el municipio está localizada en el centro de Guataquí.

Jerusalén

CLIMA CÁLIDO

284 m.s.n.m / Temperatura: 21°C-27°C
Ubicado en la provincia de Alto Magdalena



i Acerca del municipio:

Se encuentra a 133 km de Bogotá. La mayor parte de su territorio es montañoso, perteneciendo a la cordillera Oriental, sus mayores alturas son el Alto del trigo 1.400 msnm y el Alto de Lagunas 1.200 msnm, otros accidentes orográficos de singular importancia son: El Ramal Alonso Vera, Los Cerros Campo Alegre, El Cerro del Gusano, La Aguada y Volador, La Cuchilla de Cotoma, y Los Altos de La Cruz y Tapulú. Su territorio corresponde al piso térmico cálido regado por el río seco de manera principal y por otras corrientes menores como las quebradas del Tabaco, La Quilipeña, La Pituña, La Aguadulce, La Apauta.

A Actividades

No dudes en bañarte y refrescarte en la quebrada el Tabaco y en las Aguas Azufradas del Alto de Limba. Si te gusta disfrutar de las festividades no dudes en gozar de la semana santa, la semana cultural en el mes de agosto, el aniversario de Jerusalén, el día de las velitas y el festival del retorno y la cultura en el mes de enero.

F Festividades

- Semana Santa en Vivo - **Marzo**
- Aniversario del Municipio - **Agosto**
- Semana cultural - **Agosto**
- Festival del Retorno y La Cultura - **Enero**
- Festival turístico y Cultural - **Enero**

G Gastronomía

Lechona, Tamales, Arroz atollado, Merengues, Galletas Cucas.

A Atractivos turísticos

• **Río seco**
Unión de la Quebrada Quípila y el Río seco, el turista podrá observar la mezcla de colores de las aguas por sedimentos naturales, además de tomar un baño natural y sentir el cambio de temperatura (caliente y frío) entre las dos aguas.

• **Quebrada El Tabaco**
Un remanso de espléndido paisaje acuático y natura. Sus frías aguas y cascadas llaman la atención de propios y turistas que visitan esta población del Alto Magdalena.

• **Cascadas de los Pocitos**
El visitante podrá tomar un baño natural, una zona de descanso y desconexión de la cotidianidad.


• **Finca Monterrey**
Ofrece espacios de relajación como temazcal, masajes de relajación, avistamiento de aves y terapias con plantas medicinales de Jerusalén, por otro lado se ofrecen también bebidas.

• **Hacienda Andorra**
Se caracteriza por su estilo colonial.

La Palma

CLIMA CÁLIDO

1.462 m.s.n.m / Temperatura: 22°C - 29°C
Ubicado en la provincia de Rionegro



Acerca del municipio:

Oficialmente Villa de Nuestra Señora de la Palma, es un municipio ubicado en la Provincia de Rionegro a 150 kilómetros al Noroccidente de Bogotá. La población se fundó el 19 de noviembre de 1561, en el sitio de Paribarí por don Antonio de Toledo con el nombre de Villa de Nuestra Señora de La Palma, pero la población fue abandonada por los encomenderos. Está situada en una especie de plataforma en las faldas de la cordillera de la Osa o Lausana, en medio de dos colinas: la de la Cruz y San Javier y su conjunto ofrece una vista panorámica muy amena y risueña.

Actividades

Por sus recursos eco turísticos, La Palma ofrece todo tipo de escenarios naturales, posibilitando allí la visita de turistas. Cuenta con sitios de gran interés como el Parque Principal Gilberto Bustos Álvarez, Parroquia Nuestra Señora de la Asunción, Capilla de Santa Bárbara, Balneario Murca, Cerro de La India Dormida y la ruta de las aguas que permite disfrutar de sitios de gran interés como saltos, cascadas, piscinas y pozos naturales.

Festividades

- Fiestas patronales - **Agosto**
- Ferias y fiestas municipales - **Agosto**
- Aniversario del municipio - **Noviembre**
- Fiesta de la Virgen de la Asunción de la Palma - **Se celebra cada 7 años**

Gastronomía

Maíz, yuca y plátano, nacumas con carne de cerdo, Rellenas, Envueltos, Arepas de cemento, Ajiaco palmero, Nacumas.

Atractivos turísticos

• **Santuario Diocesano de Nuestra Señora de la Asunción de La Palma**
Allí por más de 300 años se ha venerado a la Virgen de la Ascención de La Palma, la cual fue obsequiada en tiempos de la dominación Española. Data más o menos desde el año 1789.

• **Capilla Santa Bárbara**
La capilla centenaria, construida antes de 1629, está en la cima de una pequeña loma, un poco distante de la población.

• **Cascada del Caipal**
Ubicada en la vereda La Hoya Del Tablón de Topaipí, un destino genial para conocer.

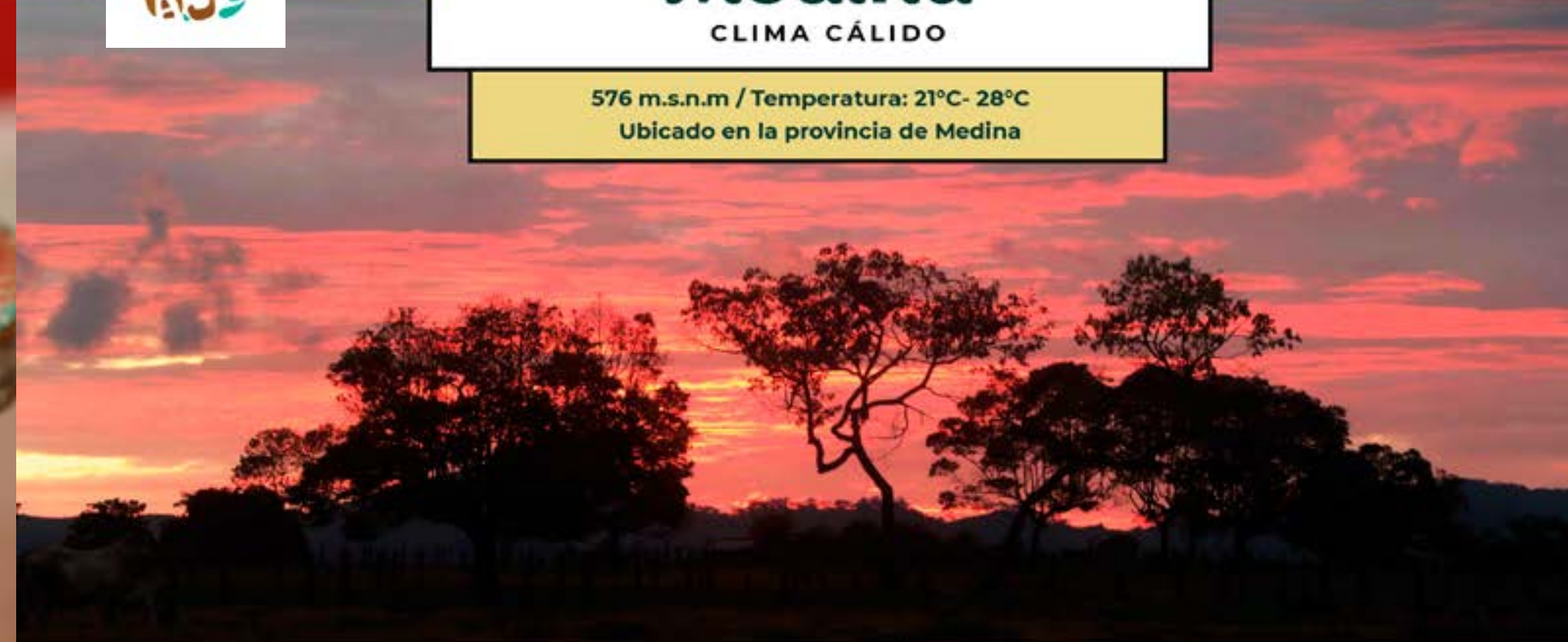
• **Mirador El Tabacal**
Ubicados en la vereda el tabacal vía principal la Palma a pacho Cundinamarca en el kilómetro 12, podrás encontrar, servicio de restaurante por encargo.



Medina

CLIMA CÁLIDO

576 m.s.n.m / Temperatura: 21°C - 28°C
Ubicado en la provincia de Medina



Acerca del municipio:

Ubicado a 200 kilómetros de Bogotá. Es conocido como «La Puerta del Llano». Un pueblo de dos culturas, por su cercanía al llano y a su cultura y por pertenecer al Departamento de Cundinamarca conserva su identidad andina. Cuenta con mesetas y valles y en la parte alta del municipio en su mayoría es quebrada por estar cerca de la cordillera oriental. Es uno de los municipios más extensos del departamento.

Actividades

Este Municipio es privilegiado por tener muchas rutas para practicar Ciclomontañismo. Se puede pedalear en terrenos de sabanas, montañas, ríos, pendientes, potreros y puede apreciar la magia de la naturaleza.

Festividades

- Festival de la cultura y el deporte - **Octubre**
- Festival de la música campesina - **Noviembre**
- Feria Equina grado C - **Marzo**
- Festival de Verano Rio Gaza - **Febrero**

Gastronomía

Mamona, Sancocho de gallina, arepas de maíz pelado, envueltos de mazorca, el guarapo, hayacas, Chicha.

Atractivos turísticos

• **Alto de la Virgen**
Se Puede apreciar el maravilloso Paisaje de Medina, sus casas, sus montañas alrededor.

• **Parque Principal**
Cuenta con cancha de baloncesto, máquinas de ejercicio, lugares para descansar y refrescarse un rato ya que tiene muchos arboles que le dan un ambiente muy fresco y agradable.

• **Farallones de Medina**
Está rodeado por la Alcaldía municipal, estación de policía, Iglesia, registraduría y comercio, haciendo de este un lugar un punto de encuentro para muchos.


• **Playas del Gazamumo**
Está ubicado en la vía principal que conduce a la ciudad de Villavicencio a 10 kilómetros del casco urbano, es muy visitado en época seca o de verano por turistas de todo el país.

• **Concha Acústica**
Lugar de recreaciones y presentaciones de diferentes diversidades.

Nariño

CLIMA CÁLIDO

263 m.s.n.m / Temperatura: 23°C - 30°C
Ubicado en la provincia de Alto Magdalena



Acerca del municipio:

Distancia a 149 kilómetros de Bogotá. El municipio de Nariño se fundó en el sitio de La Alquería a orillas del río Magdalena. En la época de la conquista, este lugar estaba en uno de los caminos de Guataquí, al comienzo fue una simple aldea de pescadores. Entre los accidentes geográficos que sobresalen, están las cuchillas de Alonso Vera, cerro de la Despensa, alto del Cobrado o del Espino. No se presentan alturas mayores a 1000 metros sobre el nivel del mar. Nariño forma parte del valle interandino de las cordilleras central y oriental.

Actividades

En la vereda Los Mangos existe un pozo de aguas termales azufradas. La gente acude allí a tomar un refrescante y saludable baño, luego de una larga y extenuante caminata por entre lindísimos parajes del municipio. Sitios como este, junto con los visitantes ansiosos de conocer y conservar la naturaleza, forman un potencial para realizar actividades eco turísticas en nuestro territorio. Se encuentra una Ruta habilitada para practicar ciclo montaña.

Festividades

- Fiestas patronales al honor a San Cayetano - **Noviembre**
- Ferias y Fiestas del municipio - **Junio**

Gastronomía

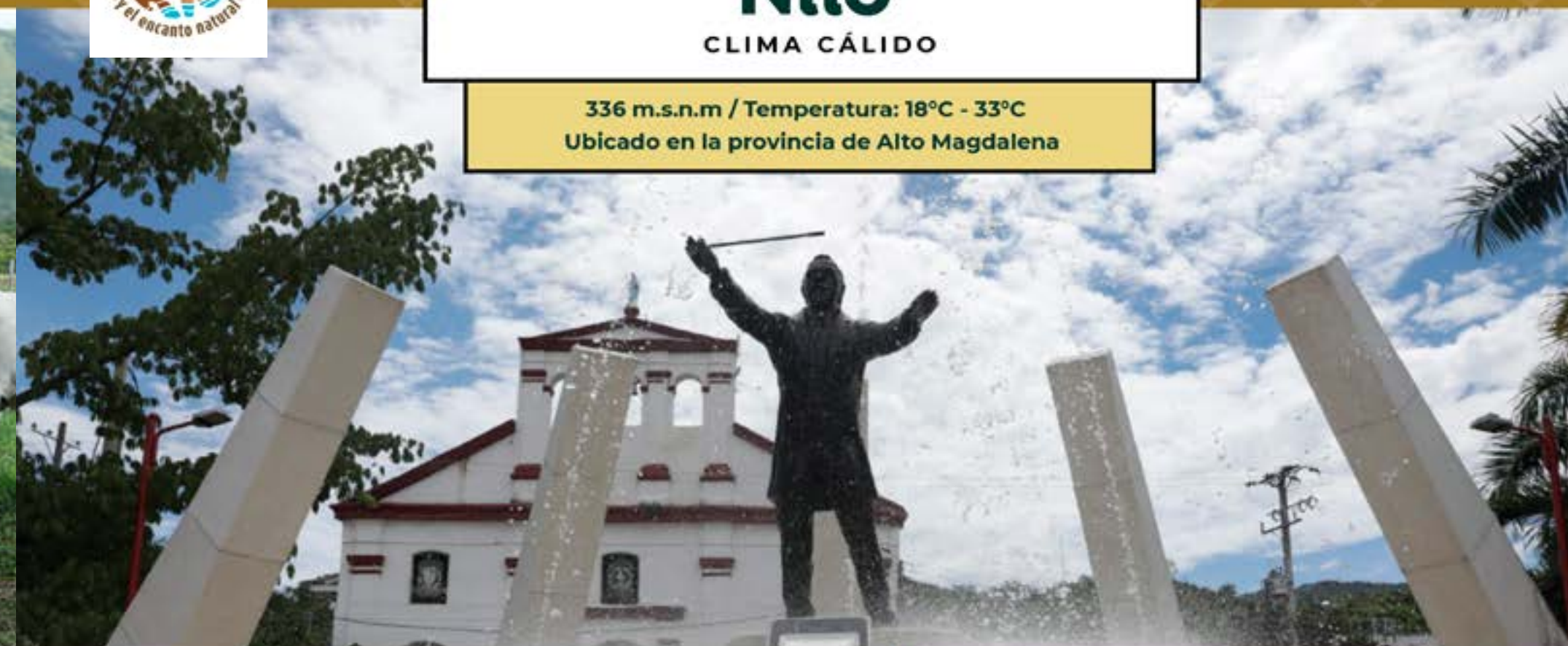
Sancocho de gallina, Viudo de capaz, Viudo de Bocachico Nariñense.



Nilo

CLIMA CÁLIDO

336 m.s.n.m / Temperatura: 18°C - 33°C
Ubicado en la provincia de Alto Magdalena



Acerca del municipio:

Se encuentra a 148 kilómetros de Bogotá. El municipio de Nilo es cuna del Himno Nacional de Colombia y Patrimonio Cultural. En el parque principal, debajo de un tamarindo después de la misa dominical, un domingo 24 de julio de 1887, el Maestro Italiano Joaquín Atilio Augusto Oreste Teopisto Melchor Sindici Topai, interpreta por primera vez las notas marciales del Himno Nacional de Colombia y en la actualidad se puede visitar el armonio con el cual el maestro compuso esta gran obra, en el museo ORESTE SINDICI. Tierra fértil con gran riqueza natural y cultural, colorido de verde exuberante y que cuenta con agua fresca, mezcla imponente que avanza majestuosa sobre la amplitud de sus praderas.

Actividades

Cuenta con senderos ecológicos, piscinas naturales, cabañas campestres, zonas de camping, zonas de avistamiento de aves y parques naturales. Además cuenta con una gran cantidad de hoteles y resorts rodeados de naturaleza.

Festividades

- Festival del retorno - **Enero**
- Ferias y fiestas - **Septiembre**
- Semana cultural - **Septiembre**
- Festival San Pedrino - **Junio**

Gastronomía

Gallina criolla, Mojarra al horno.

Atractivos turísticos

- **Calendario solar panche**
Allí se encuentran los Petroglifos que fueron escritos por Los Panches y que muestran símbolos de las ideas abstractas del pensamiento de nuestros antiguos.
- **Hacienda Prado**
En Nilo vivió el compositor de la música del Himno Nacional de Colombia, el maestro Oreste Sindici, quien era propietario de la hacienda Prado, en donde hizo el primer ensayo del himno que se estrenó en Bogotá el 11 de noviembre de 1887.

- **Piedra del Trono o de la Luna**
Fue esculpida modificándole la parte alta, quitándole un trozo de piedra que permite sentarse y recostarse cómodamente. La denominación de piedra de la luna, se debe a que al estar sentado sobre la misma con vista hacia el oriente se observa cómodamente la salida del astro, el cual está representado con tres círculos concéntricos que ven hacia el oriente.

Museo Oreste Sindici
En el municipio de Nilo vivió el maestro italiano ORESTE SINDICI, durante los años (1869-1897). En este tiempo el maestro compuso la música del himno nacional, y fue así que en 1887 debajo de un tamarindo que encontraba en la plaza del pueblo, se interpretó por primera vez esta gran obra de música colombiana. Todos estos antecedentes dieron motivos a la creación de museo ORESTE SINDICI, y el cual tuvo su apertura el 2 de diciembre del 2011.
Dirección: Carrera 4 N° 4-28
Contacto: 3043633620
institutodeculturaydeporte@nilo-cundinamarca.gov.co

-  Gratis
-  No acepta mascotas



Nimaima

CLIMA CÁLIDO

1.147 m.s.n.m / Temperatura: 19°C - 31°C
Ubicado en la provincia del Gualivá



Nimaima

CLIMA CÁLIDO

1.147 m.s.n.m / Temperatura: 19°C - 31°C
Ubicado en la provincia del Gualivá

Descubre más del municipio

Los siguientes prestadores turísticos hacen parte de una selección especial.

ACTIVIDADES

Acerca del municipio:

Se encuentra a 77 kilómetros de Bogotá. Nimaima es territorio Panche, se ha caracterizado por sus verdes cañaduzales y sus deportes de aventura. El turismo se ha fortalecido tomando protagonismo gracias a los paradisíacos paisajes, recursos hídricos y la visión de su gente posicionándolo como el principal destino de aventura en la región del Gualivá. Con uno de los mejores climas es considerado como "rincón de esperanza". Se encuentra ubicado entre hermosos bosques, valles y ríos, lo que facilita la práctica de deportes de aventura.

Actividades

Deportes extremos como: rafting, canopy, torrentismo, puente tibetano. Caminatas ecológicas, el avistamiento de aves, los deportes de aventura.

Festividades

- Día de San Isidro - **Mayo**
- Festival del río y San Pedro - **Junio**
- Fiesta del campesino - **Agosto**
- Festival de la Cultura Popular - **Octubre**
- Campeonato nacional del canotaje - **Octubre**

Gastronomía

Chanfaina, Fiambre, Sancocho de gallina, Derivados de la panela, Chupao, Carne asada.

Atractivos turísticos

• Cascada de Barandillas

Sus aguas se desprenden desde una altura de 70 metros.

• Tobía

Pequeña jurisdicción de Nimaima. Paraíso ubicado entre finca paneleras y laderas de montañas.


• Parque Ecoturístico Las Salinas


Hermoso lugar ecológico que debe su nombre a la gran potencialidad de ofrecer sal.


Tobia Extreme

Turismo de aventura - rafting, torrentismo, canopy, cabalgata, caminata de la panela. Las mascotas por las actividades que se realizan no las incluyen y los niños mayores de 7 años son recibidos para las actividades y para alojamiento desde los 5 años.

Dirección: Calle 2 No 3 02
Contacto: 3125026069
<https://www.tobiaextreme.com/comercial@tobiaextreme.com>

 \$45.000 - \$380.000 COP


 Recibe niños desde los 5 años

 No acepta mascotas

Casa de la Estación

Rafting, torrentismo, canyoning, caminatas ecológicas, canopy. Incursionando en ruta de los Andes Orientales para avistamiento de aves. Agencia operadora de servicios turísticos, también cuentan con servicio de alojamiento. Tiene restricciones para ciertas actividades, y para mascotas.

Dirección: Calle 3 # 5-24 Tobía
Contacto: 3122615271
info@casadelaestacion.net
www.casadelaestacion.net


 no aplica


 Acepta mascotas

Natural Extreme Travel Sas

Rafting, torrentismo, canyoning, caminatas ecológicas, canopy. Incursionando en ruta de los Andes Orientales para avistamiento de aves. Agencia operadora de servicios turísticos, también cuentan con servicio de alojamiento. Tiene restricciones para ciertas actividades, y para mascotas.

Dirección: Vereda Calamo-Nimaima
Contacto: 3132845740
<https://m.facebook.com/Naturalextrimetravel/naturalextrimetravel@gmail.com>

 \$30.000 - \$340.000 COP

 Acepta mascotas, consultar la web



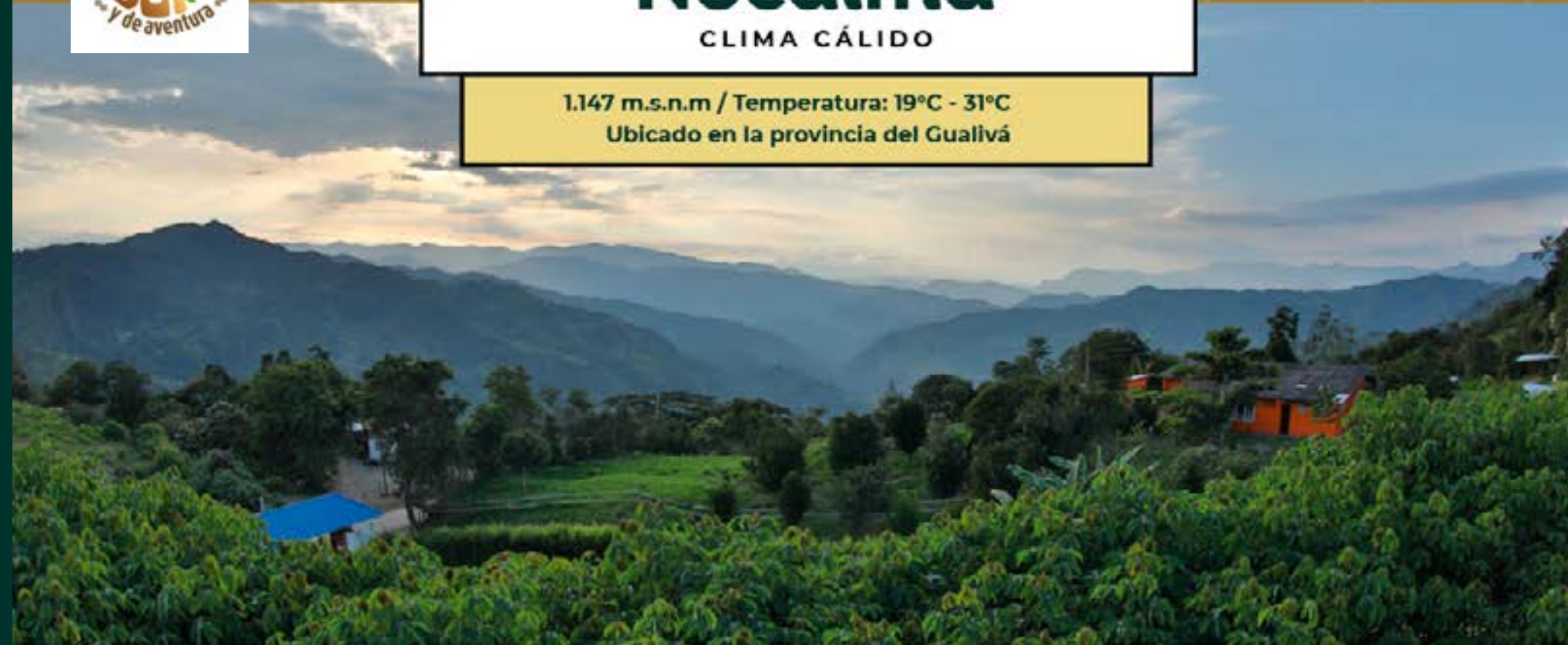
Este municipio pertenece a la



Nocaima

CLIMA CÁLIDO

1.147 m.s.n.m / Temperatura: 19°C - 31°C
Ubicado en la provincia del Gualivá



Acerca del municipio:

Se encuentra a 67 kilómetros de Bogotá. Fue habitado por Paches que eran Caribes, la terminación AIMA en caribe quiere decir tierra de clima cálido. Los rayos de sol vislumbran entre tanta majestuosidad a los llamativos Trapiches, allí la magia se hace notar en cada molienda, convirtiéndolo a Nocaima en el Paraíso Dulce Ecológico y Cultural de Colombia, combinación perfecta con sus Artesanías, los coloridos cultivos frutales, de plátano, café, legumbres y hortalizas además de sus lotes ganaderos. Es también un excelente escenario de avistamiento de aves, turismo de naturaleza, agroturístico y cultural.

Actividades

Ofrece lugares donde podrás realizar caminatas ecológicas, disfrutar del aire fresco y puro, tomar fotografías, entre otras actividades del campo. También podrás observar las artesanías, artículos en cerámica, el camino real a villeta, la casa de la cultura y el cerro Calquero. Si te gusta la aventura, también puedes disfrutarla en Nocaima en la Laguna el Vergel, al salto del Diablo la cual es una cascada de 50 metros de altura, a barandillas y a las laderas de San Felipe.

Festividades

- Encuentro Nacional de Poetas y cuentería - **Abril**
- Aniversario del municipio - **Junio**
- Encuentro Departamental de Teatro - **Noviembre**
- Festival de la caña panelera - **Diciembre**

Gastronomía

Carne asada, Chupao Nocaimero, Chanfaina, Piquete campesino.


Atractivos turísticos

- **Reserva Natural Parque La Rochela**
Cuenta con senderos de un bosque nativo.
- **Parque de Aventura Esmeralda Xtreme**
Lugar lleno de frondosa vegetación y grandes montañas. Fue adecuado como parque de aventura.
- **Laguna El Vergel**
Lugar histórico y cultural enclavado en las laderas de la roca por donde brota un río rodeado de vegetación nativa.

Prestadores Turísticos:

El Rancho de Andrés


Finca Turística, alojamiento rural.
Dirección: Km 66 más 600 Vereda Vilauta
Contacto: 3228940228
IG: @elranchoandres
FB: elrancho de andrés
Info: elranchoandres@gmail.com

 \$30.000 - \$340.000 COP

 Acepta mascotas solo en pasadías, en alojamiento no.

Saccharum, Villas de Lujo

Una experiencia naturalmente única.
Dirección: Vereda San Cayetano
Contacto: 321 227 78 89
Instagram: @saccharum_—
<https://saccharum.com.co/>
roasebastian@gmail.com

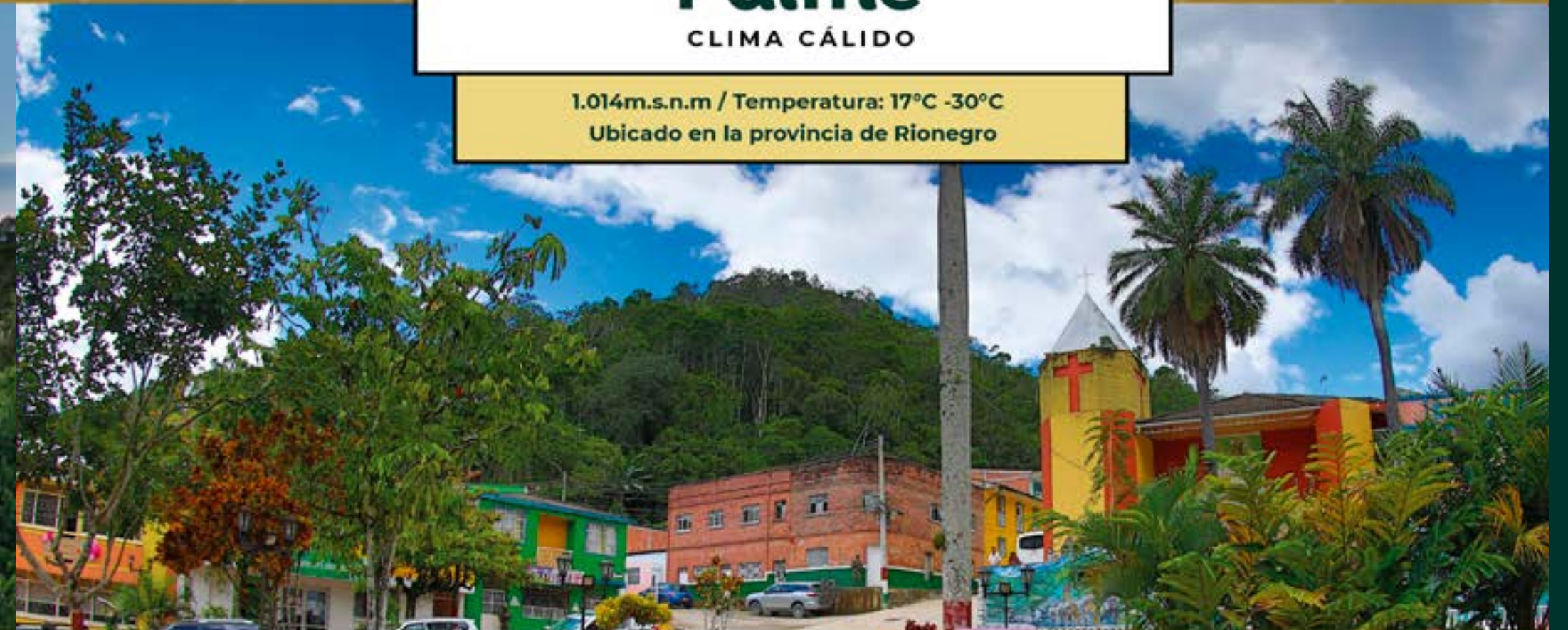
 \$690.000 - \$890.000 COP

 Acepta mascotas con costo adicional.

Paime

CLIMA CÁLIDO

1.014 m.s.n.m / Temperatura: 17°C - 30°C
Ubicado en la provincia de Rionegro



Acerca del municipio:

Se encuentra a 139 kilómetros de Bogotá. Paime es declarado Reserva Natural Minera, se considera que la gran cantidad y variedad de minas que allí se encuentran están sin explotar, entre ellas de esmeralda, cobre, entre otras.

Actividades

Paime es un pueblo sugestivo, con una ruralidad envidiable, contacto directo con la naturaleza. Es una zona rica en fauna y en flora, la calidad de sus tierras permite cultivar productos de muy alta calidad, orgánicos y saludables.

Festividades

- Feria Gastronómica Municipal - **Febrero**
- Festival Cultural y Artístico - **Octubre**

Gastronomía

Cordero asado, Gallina campesina, Criadillas, Fritanga.

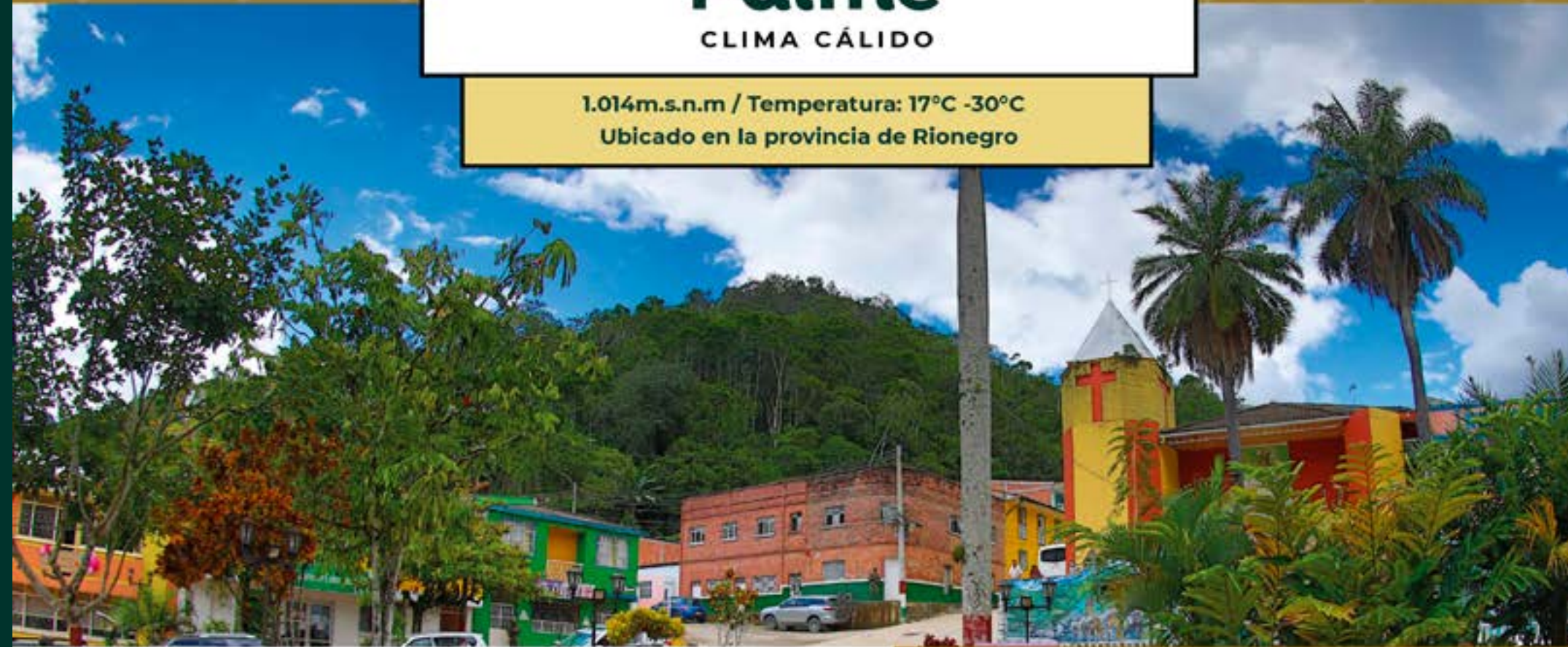
Atractivos turísticos

- **Laguna Verde**
Es una hermosa laguna de aguas de color verde esmeralda. Se encuentra a 30 minutos de la Inspección Tudela, en la vereda Corrucha. La historia cuenta que esta laguna era encantada porque atraía a la persona que se acercaba a ella y hace muchos años pobladores del sector la desencantaron mediante diferentes minerales como la sal.
- **Cerro de Recuipi**
Este cerro se encuentra ubicado a 35 minutos de la Inspección de Cuatro Caminos pasando por bellos paisajes entre ellos el sitio llamado las ventanas.
- **Cueva del Ermitaño**
La leyenda local cuenta que, en la Cueva del Ermitaño, ubicada a orillas del río Negro, vivía un hombre muy viejo, o un mohán, el cual decía que en el interior su cueva había un tesoro, y que en ciertas épocas del año aparecía allí una laguna encantada en la que vivía una diosa indígena.
- **Cascadas de Ticaba**
Son varias cascadas que descienden sucesivamente desde una altura aproximada de 300 metros, en las que se pueden practicar algunos deportes extremos. Se encuentran a 15 minutos del casco urbano del municipio, en la vereda Ticaba, a la que se puede llegar mediante sendero ecológicos, disfrutando de la gran variedad de flora y fauna que tiene el Municipio.

Paime

CLIMA CÁLIDO

1.014m.s.n.m / Temperatura: 17°C -30°C
Ubicado en la provincia de Rionegro



i Acerca del municipio:

Se encuentra a 139 kilómetros de Bogotá. Paime es declarado Reserva Natural Minera, se considera que la gran cantidad y variedad de minas que allí se encuentran están sin explotar, entre ellas de esmeralda, cobre, entre otras.

A Actividades

Paime es un pueblo sugestivo, con una ruralidad envidiable, contacto directo con la naturaleza. Es una zona rica en fauna y en flora, la calidad de sus tierras permite cultivar productos de muy alta calidad, orgánicos y saludables.

F Festividades

- Feria Gastronómica Municipal - **Febrero**
- Festival Cultural y Artístico- **Octubre**

G Gastronomía

Cordero asado, Gallina campesina, Criadillas, Fritanga.

A Atractivos turísticos

• Laguna Verde

Es una hermosa laguna de aguas de color verde esmeralda. Se encuentra a 30 minutos de la Inspección Tudela, en la vereda Corrucha. La historia cuenta que esta laguna era encantada porque atraía a la persona que se acercaba a ella y hace muchos años pobladores del sector la desencantaron mediante diferentes minerales como la sal.

• Cerro de Recuipi

Este cerro se encuentra ubicado a 35 minutos de la Inspección de Cuatro Caminos pasando por bellos paisajes entre ellos el sitio llamado las ventanas.

•Cueva del Ermitaño

La leyenda local cuenta que, en la Cueva del Ermitaño, ubicada a orillas del río Negro, vivía un hombre muy viejo, o un mohán, el cual decía que en el interior su cueva había un tesoro, y que en ciertas épocas del año aparecía allí una laguna encantada en la que vivía una diosa indígena.

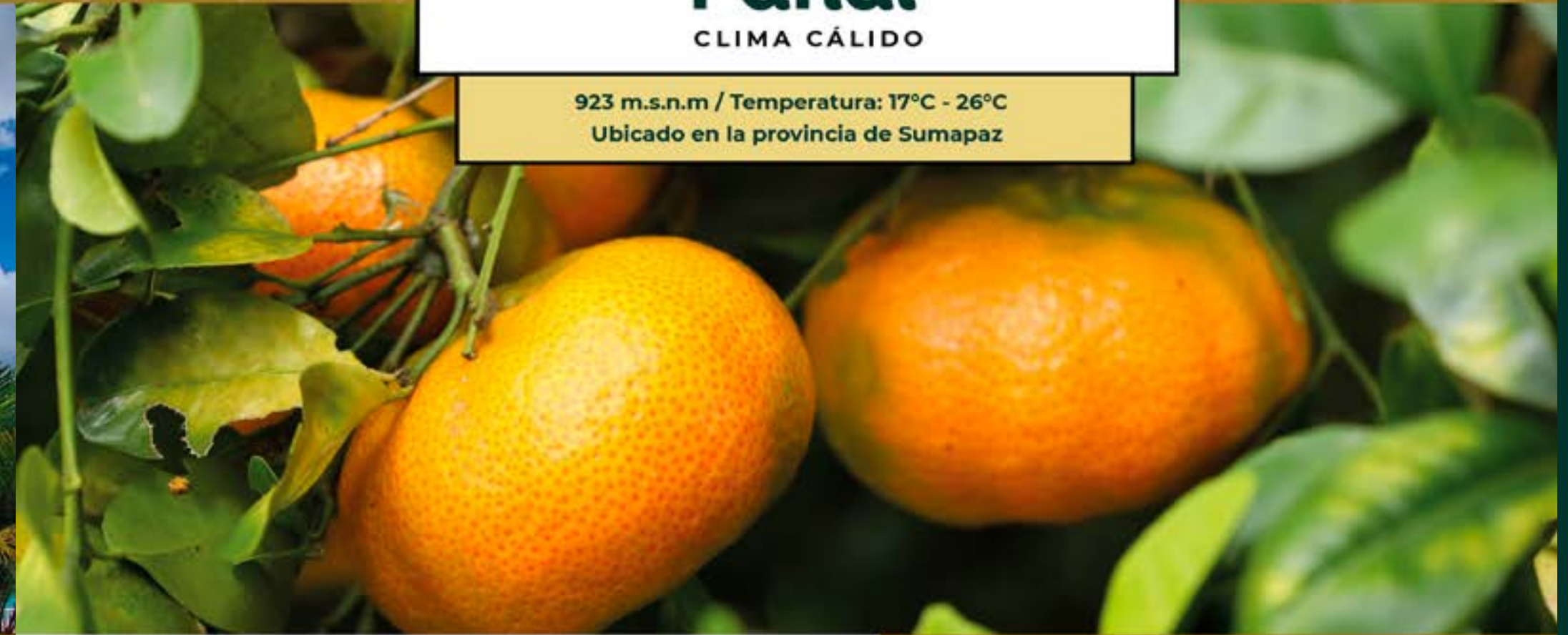
• Cascadas de Ticaba

Son varias cascadas que descienden sucesivamente desde una altura aproximada de 300 metros, en las que se pueden practicar algunos deportes extremos. Se encuentran a 15 minutos del casco urbano del municipio, en la vereda Ticaba, a la que se puede llegar mediante sendero ecológicos, disfrutando de la gran variedad de flora y fauna que tiene el Municipio.

Pandi

CLIMA CÁLIDO

923 m.s.n.m / Temperatura: 17°C - 26°C
Ubicado en la provincia de Sumapaz



i Acerca del municipio:

Se encuentra a 103 kilómetros de Bogotá. Pandi es un maravilloso lugar donde confluyen diferentes atractivos turísticos de naturaleza. En el municipio se encuentran fincas de descanso y recreación que conservan su antigua arquitectura desde las cuales se puede apreciar el cañón del río Sumapaz y los municipios cercanos. Su paisaje es seco en la parte baja y paulatinamente aumenta el gradiente de humedad hacia las partes altas. La estructura económica del municipio corresponde al comercio, a la producción agropecuaria y servicios donde sobresale el turismo. La agricultura se encuentra representada en la producción de mora, tomate de árbol, habichuela, arveja, café, guayaba, banano, guanábana y papaya, que se producen principalmente en minifundios y la ganadería es de buena calidad.

A Actividades

Aquí se pueden encontrar muchas actividades en torno al turismo de naturaleza. Entre los atractivos más visitados está el Alto de Miraflores, Puente Colgante de Pandi - Puente Artificial de Pandi, el Antiguo y Nuevo Templo Parroquial y los Caminos Reales. Por otro lado, están las Cuevas Talladas y Jeroglíficos de El Helechal donde se puede apreciar los hallazgos de entierros indígenas o guacas, además de cerámicas, bécicos, utensilios domésticos, entre otros. Por último, se puede visitar la fuente termal la azufrada o la fuente termal Las Lajas para vivir un momento de relajación y sanación.

F Festividades

- Festival Agroindustrial Pecuario - **Enero**
- Concurso de música campesina - **Junio**
- Día internacional del turismo - **Septiembre**
- Conmemoración Nuestro Señor de la Salud - **Agosto**

G Gastronomía

Arepa Pandinense, Salpicón dulce, Sancocho de gallina, Sopa de arroz con menudo, Lechona, Tamales.

A Atractivos turísticos

• Piscina Azufrada

Sitio de inmenso atractivo turístico, donde brota de la tierra aguas azufradas de gran poder medicinal, se encuentra ubicada al lado del río Sumapaz, con una magnífica vista.

• Puente Natural

El Puente Natural es una maravilla de la naturaleza, está formado por un conjunto de piedras insertadas a 146 metros sobre el nivel de las aguas del río donde corren raudas entre las rocas que lo encajan a lo largo de su paso o curso.

• Santuario Nuestro Señor de la Salud

Ubicado en el marco del parque principal del Municipio, con gran muestra arquitectónica, el santuario de nuestro señor de la salud, se ha constituido para turistas y propios.

• Puente Jose Vicente Concha

Atractivo Turístico que data desde el año 1916, puente construido para transitar a pie o a lomo de caballo. Está ubicado sobre el Río Negro del Sur, en la Vereda La Loma.

• Mirador La Chapa

Lugar privilegiado de donde se divisa todo el cañón del río Sumapaz, los municipios de Pandi, Icononzo, Venecia, alto de Boquerón, Chinauta y el parque Natural de los Nevados del Tolima, Ruiz y Santa Isabel.

Paratebueno

CLIMA CÁLIDO

246 m.s.n.m / Temperatura: 22°C - 30°C
Ubicado en la provincia de Medina

Paratebueno

CLIMA CÁLIDO

246 m.s.n.m / Temperatura: 22°C - 30°C
Ubicado en la provincia de Medina

Descubre más del municipio

Los siguientes prestadores turísticos hacen parte de una selección especial.

Acerca del municipio:

Se encuentra a 185 kilómetros de Bogotá. Se caracteriza por la producción de ganadería doble propósito (leche y carne). A su vez es reconocido por la producción del queso siete cueros.

Actividades

Agroturismo ,Deportes extremos. Relajación en aguas termales. Caminatas y paseos ecológicos.

Festividades

- Reinado y Festival Internacional del Folclor Llanero
- Ferias y fiestas de Paratebueno(Diciembre)
- Feria Agroindustrial y Ganadera

Gastronomía

Queso siete cueros, Carne a la llanera, derivados lácteos.

Atractivos turísticos

• Termales de Aguas Calientes

Es una reserva natural mágica pues aporta múltiples beneficios para la salud. Su emblema es la cascada de agua termal la cual es rica en azufre, hierro y sales minerales, tiene una profundidad de 5 metros y una altura aproximada de 10 metros, es importante tener en cuenta que en temporadas de lluvia no es permitido su ingreso a la cascada. En este lugar no solo se puede apreciar la cantidad de agua y vegetación, sino que también en el petróleo que brota de lo más profundo de la tierra. Así mismo, cuenta con dos turcos a vapor natural y una piscina termal con chorros a presión de agua tibia.

• El Bosque

Allí podrá hacer una caminata de 450 mts aproximadamente, conociendo los manantiales, los turcos y la Cascada.

• Cerro Guaycaramo

Puede realizar caminatas, paseos ecológicos, tomar fotografías, ciclismo y vivir muchas aventuras.

ALOJAMIENTO

Casa Hotel Paratebueno

Habitaciones con aire acondicionado o ventilador. Cuenta con Wifi. Espacio para parqueo de tres carros. Servicio 24 horas. Zona central, diagonal a la Alcaldía. Servicio solo de alojamiento. Para grupos desayuno opcional.
Dirección: Calle 3 #8-23
Contacto: 3123823902
casahotelparatebueno@gmail.com

\$ \$30.000 - \$ 45.000 COP

 Acepta mascotas

Hotel Rancho Dallas

Hotel campestre.
Dirección: Km 68 vía Yopal
Contacto: 3138362511
fb: @hotelranchodallas
alcipili-37@hotmail.es

\$ \$90.000 - \$100.000 COP

 Acepta mascotas con reserva

Las Corocoras

RNT 76846
Ven a conocer un paraíso natural en el llano. Cabañas EXCLUSIVAS a solo 1 hora de Villavicencio. Servicio de restaurante.
Dirección: 500 Mts La Naguaya
Contacto: 3132348113
rancholascorocoras@gmail.co
Facebook: Rancho Las Corocoras

\$ \$50.000 - \$120.000 COP

 Acepta mascotas con reserva

RESTAURANTE

Aquí el Kiosco

Capacidad para 120 pax, parqueadero gratis. Servicio de Catering. Acogemos diferentes grupos familiares, empresariales, amigos. Abierto de domingo a domingo.
Dirección: Vía Principal Paratebueno
Contacto: 3204563611
katrina.marinovich@gmail.com

\$ \$7.000 - \$30.000 COP

 Acepta mascotas

ACTIVIDADES

Agencia de viajes

Las Termales Aguas Calientes

RNT 16835
La tarifa más baja es para menores de 10 años. Cuentan con un restaurante de comida típica.

Dirección: Vereda Aguas Calientes

Contacto: 3125112878

<http://www.lastermales.com/>
termalesaguascalientes@gmail.com

\$ \$15.000 - \$ 30.000 COP


 No acepta mascotas



Puerto Salgar

CLIMA CÁLIDO

177 m.s.n.m / Temperatura: 22°C - 29°C
Ubicado en la provincia de Bajo Magdalena



i Acerca del municipio:

Se encuentra a 195 kilómetros de Bogotá. También conocido como la "Puerta de Oro de Cundinamarca", con una ubicación estratégica y bañado por las aguas del gran río Magdalena, Puerto Salgar es emblema histórico del ferrocarril y muelle fluvial. Con una temperatura ideal que atrae a turistas a disfrutar de sus festivales, gastronomía y de la invaluable calidez de su gente. El municipio ha logrado un gran desarrollo económico y con éste la prosperidad del comercio y la formación de algunas empresas agrícolas y pecuarias. Allí también se encuentra la Base Aérea "Capitán Germán Moreno Olano" de la Fuerza Aérea Colombiana.

A Actividades

Ofrece al visitante varios sitios de interés, como: miradores naturales, sitios de carácter histórico y cultural, diversas charcas y sitios ecológicos, en los cuales se pueden realizar eventos recreativos.

F Festividades

- Festival de música Colombiana
- Festival Turístico y Reinado del Magdalena Medio
- Festival de danza Colombiana y su folclor
- Festival del retorno y del progreso

G Gastronomía

Viudo de pescado, Sancocho de gallina.

A Atractivos turísticos

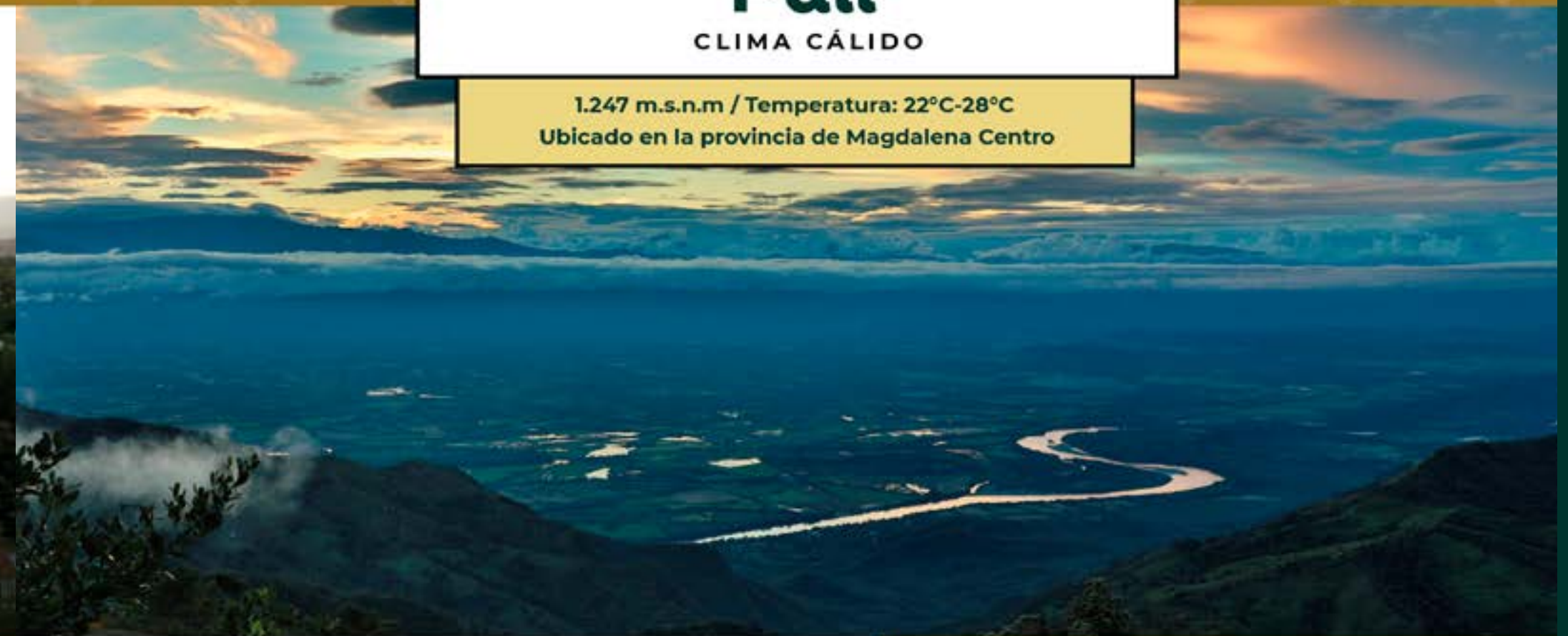
• Río Magdalena

El Río Magdalena, siendo uno de los patrimonios ambientales más importantes del país, que conecta el norte y sur de la nación, complementada por las vías vehiculares, aeropuertos y las líneas férreas en reactivación, conforma un corredor estratégico central.

Pulí

CLIMA CÁLIDO

1.247 m.s.n.m / Temperatura: 22°C-28°C
Ubicado en la provincia de Magdalena Centro



i Acerca del municipio:

Se encuentra a 118 kilómetros de Bogotá. Pulí, también conocido como "Municipio Paisaje de Cundinamarca", fue originalmente llamado por los indígenas Panches "Chaquitulo" que significa loma seca cultivada de pasto pequeño. Está ubicado en el cerro más elevado de la región del Magdalena Centro donde se pueden apreciar majestuosos paisajes y atardeceres.

A Actividades

Avistamiento de aves, senderismo, observación de paisajes naturales.

F Festividades

- Fiestas del folclor y el paisaje
- Día del Señor de los Milagros
- Festival del Agua y la Tierra en Palestina
- Fiesta del Señor de la Salud

G Gastronomía

Viudo de pescado, Sopa de colicero con cerdo, Lechona, Carne al horno.

A Atractivos turísticos

• Mirador Natural

Un lugar para contemplar la majestuosidad del valle del río Magdalena, está ubicado en la Villa Martha.

• Cerro del Tabor

Nacen afluentes que surten de agua a varios municipios del occidente de Cundinamarca. Desde allí se pueden observar aves endémicas y migratorias que utilizan la zona como sitio de paso.

• Alto de Lagunas

Emite sus reflejos la Laguna Espejo, sitio encantado en el que según la leyenda, se arrojaron todas las riquezas doradas del cacique.

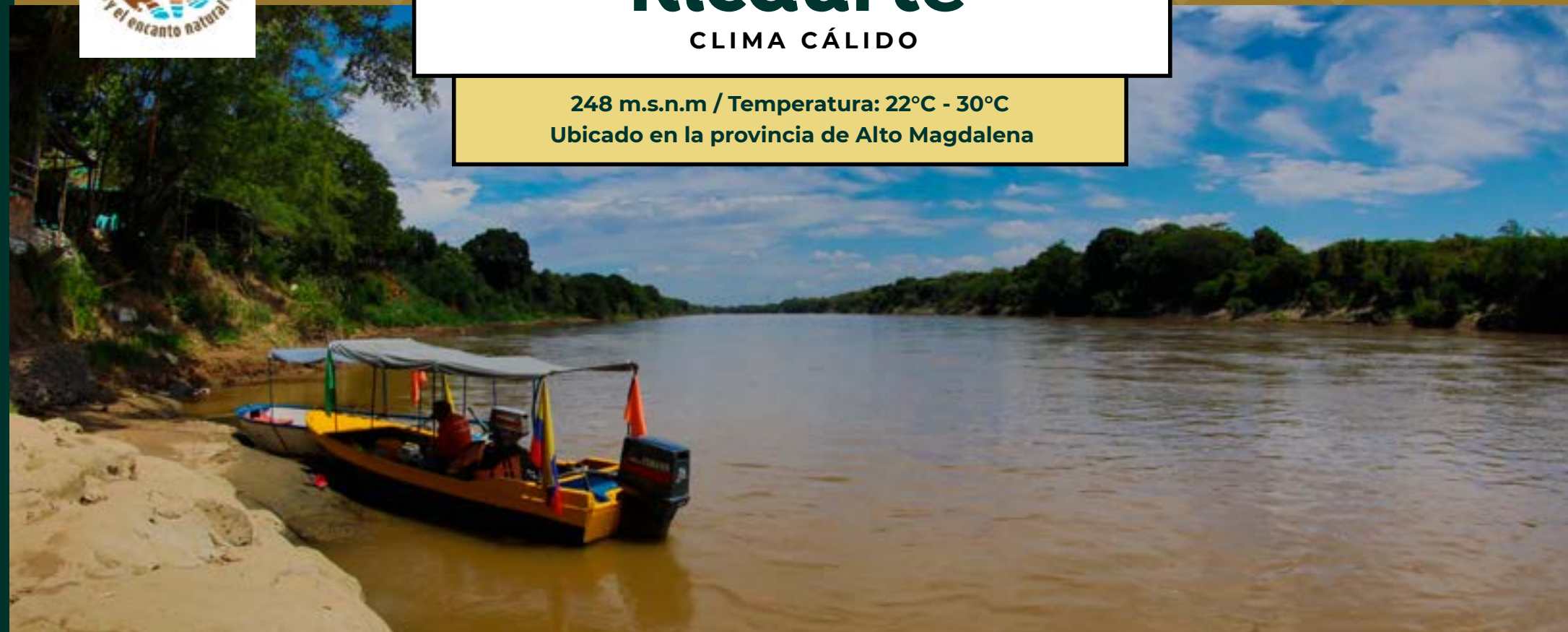
Este municipio pertenece a la



Ricaurte

CLIMA CÁLIDO

248 m.s.n.m / Temperatura: 22°C - 30°C
Ubicado en la provincia de Alto Magdalena



Acerca del municipio:

Se encuentra a 128 kilómetros de Bogotá sobre la Troncal Central del Norte. Su encantador y cálido clima, humedales, cerros y bosques naturales permite que el turismo sea su principal actividad económica.

Actividades

El municipio de Ricaurte ofrece variedad de gastronomía local. Por otro lado, se pueden realizar paseos en familia al muelle para disfrutar del paisaje.

Festividades

- Semana cultura y turismo religioso - Abril
- Festival San Pedrino - Junio - Julio
- Reinado departamental de turismo - Agosto
- Festival de faroles - Diciembre

Gastronomía

Pez a la canoa, Viudo de pescado, Sancocho de gallina.

Atractivos turísticos

- **Parque Central**
Ofrece zonas de juegos para niños, la presencia de dos ceibas y en sus alrededores tiene una infraestructura colonial.
- **Humedal El Yulo**
Es bosque seco tropical, cuenta con una exuberante vegetación y senderos que almacenan gran cantidad de biodiversidad de fauna y flora. El Humedal es un atractivo con potencial ecoturístico y actividades de avistamiento de aves.
- **Muelle Turístico**
Ubicado a orillas del río Magdalena, se ofrecen paseos en lancha, noches de rumba y diversión al aire libre.
- **Iglesia Antigua**
Obra republicana de estilo colonial construida en 1870. Esta hermosa iglesia alberga la imagen de la Inmaculada Concepción de Peñalisa.

Este municipio pertenece a la



Ricaurte

CLIMA CÁLIDO

248 m.s.n.m / Temperatura: 22°C - 30°C
Ubicado en la provincia de Alto Magdalena

Descubre más del municipio

Los siguientes prestadores turísticos hacen parte de una selección especial.

ALOJAMIENTO

Hotel Peñalisa De Colsubsidio

Las tarifas aplican para acomodación Triple. Están certificados por el Icontec en ISO 9001.
Dirección: Kilómetro 120 Vía Bogotá - Girardot, Cra. 11 N° 9- 95
Contacto: 3106965617 / 3164540023
https://hotelescolsubsidio.com/hotel_penalisa.html
repcion.penalisa@colsubsidio.com

\$ \$49.000 - \$121.000 COP

No acepta mascotas

Hotel San Marcos Comfacundi

Alojan particulares también, aparte de los afiliados. El Hotel está rodeado de naturaleza, cuenta con piscina y zonas húmedas. El restaurante es abierto al público, tiene sala de juegos, área de recreación infantil, salón para eventos, wifi gratuito, todas las habitaciones tienen aire acondicionado y balcón con vista al Valle. Servicio de lavandería. Se están implementando los protocolos para el recibo de mascotas y el reglamento para su estadía en el hotel.

Dirección: Kilómetro 5
Vía Ricaurte - Agua De Dios
Contacto: 3142616563 / 3156010860
<https://www.comfacundi.com.co/hotel-san-marcos/maria.bueno@comfacundi.com.co>

\$ \$147.000 - \$222.000 COP

Acepta mascotas

Hotel Colsubsidio

Bosques de Athan RNT 5346
Dirección: CLL 10 N 8A-113 Vía Ricaurte
Contacto: 3176573548 - 8332885
Web: hotelescolsubsidio.com
Correo: hilda.celish@colsubsidio.com
repcion.penalisa@colsubsidio.com

RESTAURANTE

Pizza al Passo

Parrilla Argentina
Carrera 1 vía Girardot - Ricaurte
Contacto: 3158487800

\$ \$6.500 - \$233.000 COP



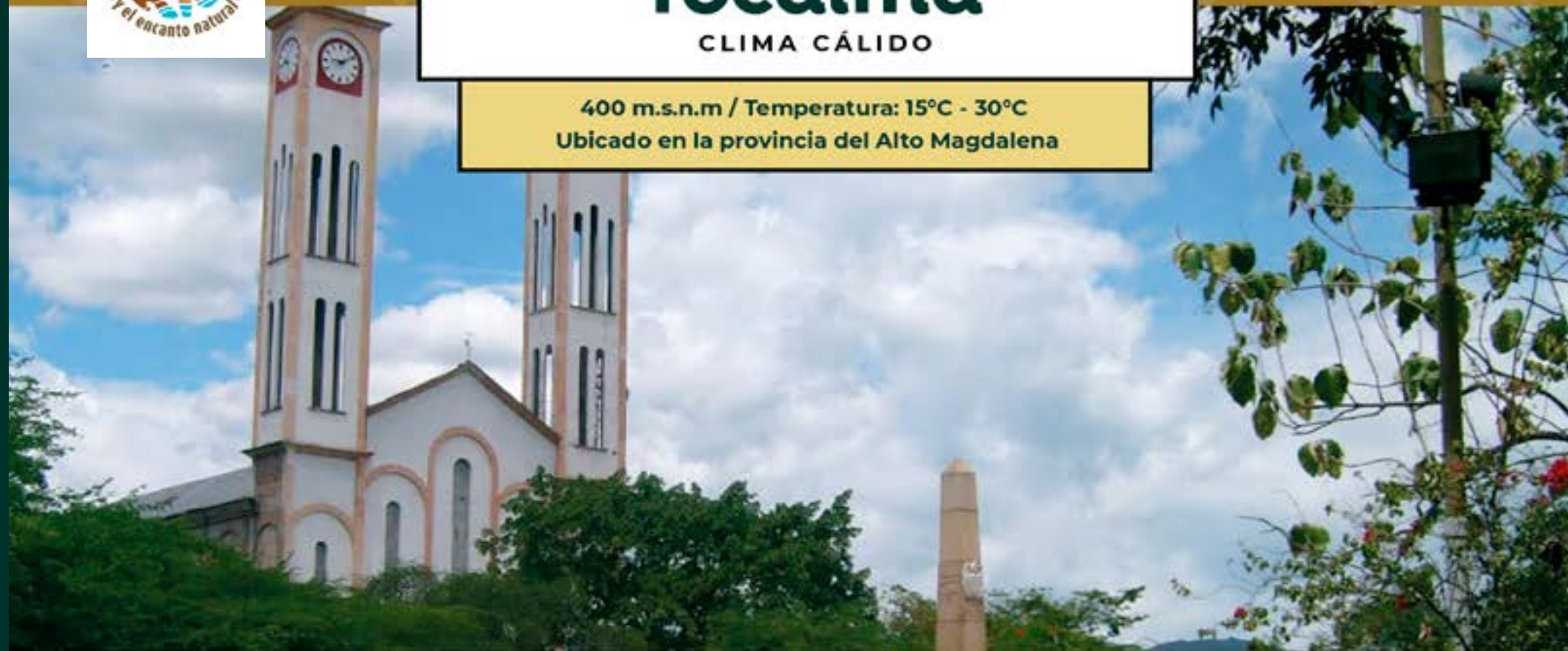
Este municipio pertenece a la



Tocaima

CLIMA CÁLIDO

400 m.s.n.m / Temperatura: 15°C - 30°C
Ubicado en la provincia del Alto Magdalena



i Acerca del municipio:

Se encuentra a 75 kilómetros de Bogotá. Municipio que cuenta con fuentes naturales azufradas consideradas medicinales y clima cálido ideal para los turistas.

A Actividades

Disfruta del maravilloso clima, junto con actividades como camping al aire libre, caminatas, senderismo, cabalgatas, cuatrimotos, parapentea, entre otros. En El Gran Pozo Azufrado puede tener un día de relajación único, en compañía de la naturaleza. En los POCITOS AZUFRADOS. Lugar medicinal, que gracias a sus aguas y barros azufrados, ayuda a cualquier dolor en las articulaciones y problema en la piel.

F Festividades

- Aniversario del municipio - **Marzo**
- Semana Santa - **Marzo - abril**
- Ferias y fiestas - **Agosto**
- Carnaval de Reyes Magos - **Enero**

G Gastronomía

Gallina Criolla
Sancocho de gallina
Sopa de arroz con menudo
Tamal

o Atractivos turísticos

• Iglesia Parroquial

Posee una arquitectura imponente y particular. Se puede apreciar la imagen colonial de San Jacinto, la campana colonial en una de sus torres, y los murales elaborados por Alfredo Garzón, quien utilizó personajes del pueblo para narrar la historia de Tocaima.

• Petroglífos Cerro Guacaná

El Cerro Guacaná, sostenido, según la leyenda, por una columna de oro.

• Museo Arqueológico y Paleontológico de Pubenza

Expone fósiles hallados en ese municipio entre los que se observa restos de un mastodonte bebé de 16.000 años de antigüedad, una tortuga acuática y un cocodrilo prehistórico, entre otros restos.

• Aguas Azufradas

Se encuentran baños azufrados en Catarnica y Acuatá, y los medicinales de Santa Lucía, Los Pantanos y El Hervidero.

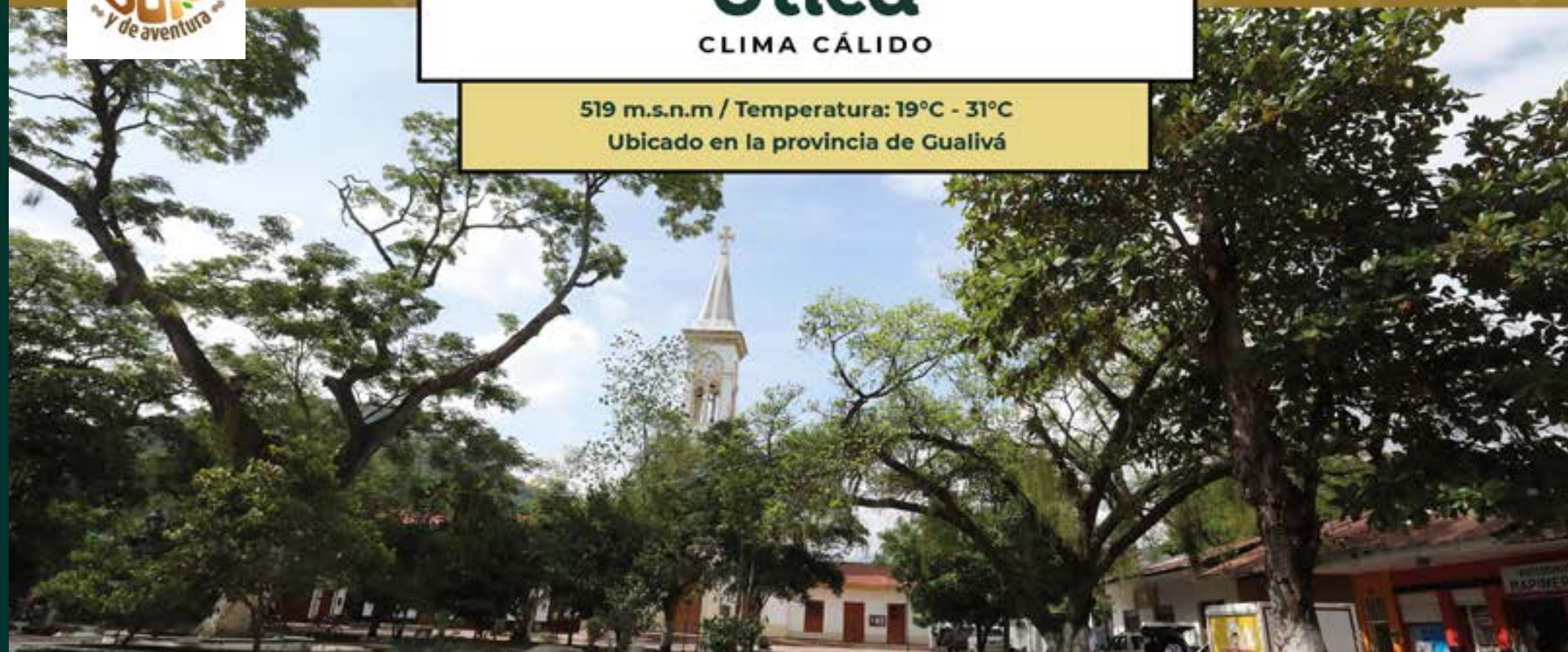




Útica

CLIMA CÁLIDO

519 m.s.n.m / Temperatura: 19°C - 31°C
Ubicado en la provincia de Gualivá



i Acerca del municipio:

Se encuentra a 119 kilómetros de Bogotá. Desde los tiempos en que las expediciones conquistadoras viajaban entre el Bajo Magdalena y Santa Fe de Bogotá, las tierras de Útica habían venido siendo exploradas. Entre sus primeros pobladores se encontraban los Panches. Tiene un clima cálido y paisajes maravillosos que invitan a disfrutar de la paz y tranquilidad que ofrece la naturaleza. Es un destino que cuenta con gran oferta en turismo de aventura en el Cañón del Río Negro donde se puede disfrutar de deportes como el Rafting, Rappel o Canyoning.

A Actividades

Podrás pasar momentos inolvidables, pues puedes realizar actividades de deportes como rafting, senderismo, rapel, canopy, cabalgata, canyoning, paintball y cuatrimotos.

F Festividades

- Celebración de la Virgen del Carmen - **Julio**
- Ferias Ganaderas
- Ferias y fiestas
- Concierto para la reflexión - **Marzo**

G Gastronomía

Chanfaina Uticense
Fiambre Uticense

A Atractivos turísticos

- **Cañón del Río Negro**
Especial para realizar deportes de aventura como rafting, torrentismo, kayaking.
- **Balneario El Peñón**
Ubicado en la vereda Pueblo Viejo. Lugar obligado para todos los turistas debido a que allí se encuentran gran parte de los operadores turísticos y además es la zona de desembarque de quienes practican canotaje.
- **Quebrada Negra**
Aguas medicinales
- **Cerro de la cruz**
Es apto para hacer ejercicio, su sendero de acceso está siendo mejorado por la Fundación Mariposas con la siembra de árboles nativos y una especie en vía de extinción, al llegar a su punto más alto se puede disfrutar de una espectacular panorámica.



Útica

CLIMA CÁLIDO

519 m.s.n.m / Temperatura: 19°C - 31°C
Ubicado en la provincia de Gualivá

Descubre más del municipio

Los siguientes prestadores turísticos hacen parte de una selección especial.

A ALOJAMIENTO

Finca El escape
Casa el árbol \$300.000 y \$495.000.
Dirección: Vereda El curapo
Contacto: 3118463644
www.dosisverde.com
naturallofts@gmail.com

\$ \$150.000 - \$395.000 COP

A ACTIVIDADES

Aventura al Límite
Cuenta con varios planes para parejas o grupos. Están comprometidos con el medio ambiente.
Dirección: Carrera 4 # 2-77
Contacto: 3115839090/321324 7267
http://www.aventuraallimite.com/
miaventuraallimite@gmail.com

Dosis verde
Cuentan con casas en el árbol y las tarifas varían dependiendo el Plan. El valor máximo aplica para el paquete Desafío de guerreros de tres días.
Dirección: Calle 9 N°5a 34
Contacto: 3118463644
www.dosisverde.com
info@dosisverde.com

\$ \$99.000 - \$449.000 COP

Acepta mascotas, cobran \$30.000 COP



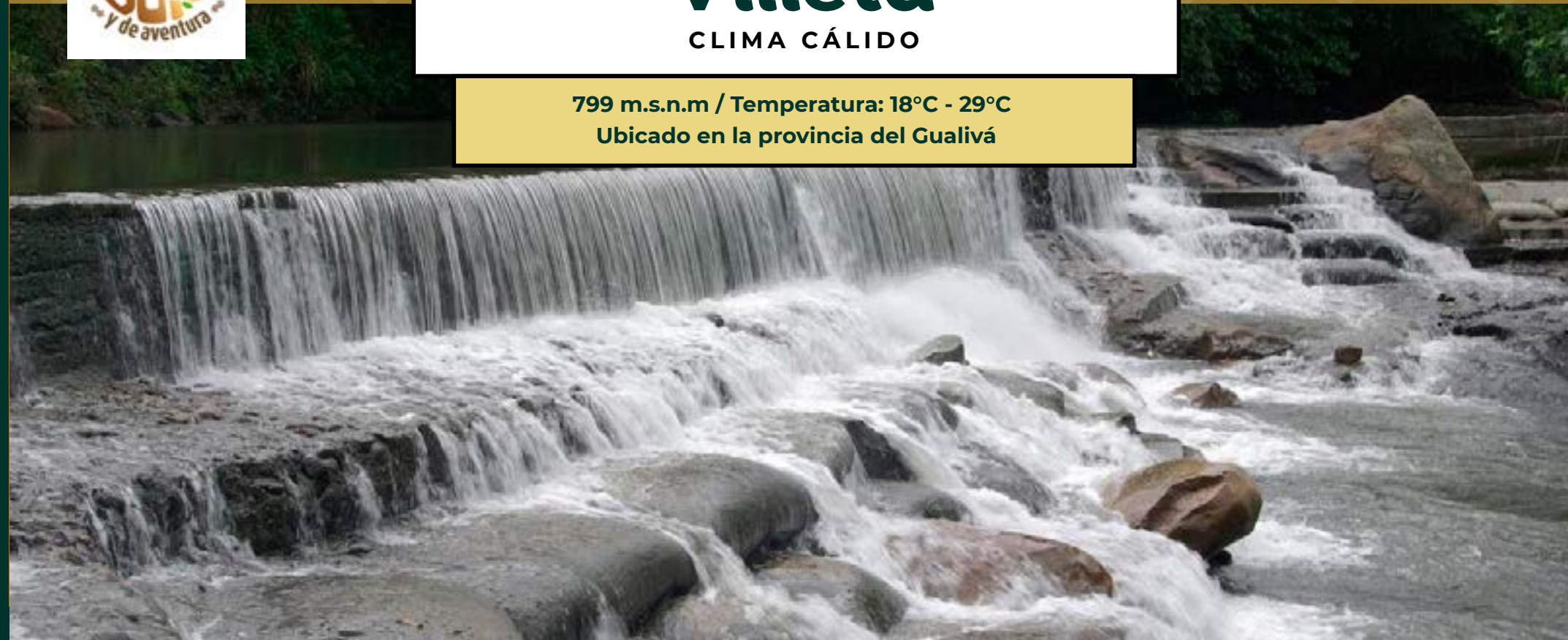
Este municipio pertenece a la



Villeta

CLIMA CÁLIDO

799 m.s.n.m / Temperatura: 18°C - 29°C
Ubicado en la provincia del Gualivá



Acerca del municipio:

Se encuentra a 91 kilómetros de Bogotá. Villeta forma parte de la provincia del Gualivá, de la que es capital. Su nombre significa "Pequeña Villa" y está consagrada a San Miguel Arcángel. El territorio en el que hoy está Villeta se encontraba habitado por los indígenas Panches quienes eran caracterizados por ser temibles guerreros y antropófagos. Con la colonización llegaron los cultivos de caña que inicialmente se destacaron por la producción de aguardiente y luego se popularizó la producción de panela artesanal y sus derivados. Hoy en día, Villeta se caracteriza por el dulce aroma de las fincas paneleras y su agradable clima. Es un municipio rico en fauna y flora, donde se practica el ecoturismo.

Actividades

Disfruta de sus fincas paneleras, deportes extremos, senderismo por sus caminos reales y de sus atractivos culturales.

Festividades

- Reinado Nacional de la panela - **Enero**
- Festival Departamental de Bandas - **Agosto**
- Aniversario del municipio - **Septiembre**
- Feria Ganadera y Equina - **Octubre**

Gastronomía

Derivados de la panela
Caldo de asadura
Cocadas
Gallina criolla

Atractivos turísticos

- **Parque de La Molienda**
Muestra las tradiciones más significativas de la región a través de los monumentos que se hallan dispersos en el parque y muestran el proceso de la elaboración de la panela.
- **Salto de los Micos**
Maravilloso lugar natural que permite observar 7 cascadas con alturas desde los 5 hasta los 40 metros.
- **La Bocatoma de Bagazal**
Rodeado de frondosa vegetación y bañado en aguas del río dulce.

ATRACCIONES NATURALES

- **Granja Extrema**
Parque temático.
Dirección: Finca La Ponderosa, Vereda Salitre Blanco
Contacto: 3118096359
<https://www.granjaextrema.com/villeta/granjaextrema@hotmail.com>
 - \$90.000 - \$260.000 COP
 - Menores de 6 años, no podrán realizar recorrido ecológico y algunas actividades.
 - El ingreso de mascotas es permitido bajo compromiso firmado y depósito de \$100.000 COP el cual será devuelto al salir.

Este municipio pertenece a la



Villeta

CLIMA CÁLIDO

799 m.s.n.m / Temperatura: 18°C - 29°C
Ubicado en la provincia del Gualivá

Descubre más del municipio

Los siguientes prestadores turísticos hacen parte de una selección especial.

ALOJAMIENTO

Gualanday Luxury Glamping
Excelente vista, jacuzzi climatizado a solo una hora de Bogotá.
Dirección: vereda salitre blanco, km 5 vía villeta.utica
Contacto: 3103377757
<https://birdhouse.com.co/reservas@birdhouse.com.co>
abogadoronald@gmail.com

- \$520.000 - \$670.000 COP
- Acepta mascotas

Hotel Balmoral
Lugar reservado y agradable ubicado en una zona campestre pero muy cerca de lo urbano, donde podrá disfrutar de todas las comodidades sin perder la tranquilidad que brinda el campo y la naturaleza.
Dirección: Vía las Delicias, Barrio El Topacio
Contacto: 318 548 15 43 - 316 334 90 36
<http://hotelbalmoral.com.co/contacto@hotelbalmoral.com>

- No acepta mascotas

Grand H&R Hotel
Ofrece Plan Cena Romántica, Plan Cumpleaños, Plan Amigos, Plan Pasadía. Habitaciones con aire acondicionado, televisor, internet, parqueadero, piscina, Bar.
Dirección: Calle 5 # 8-11
Contacto: 320-347-1597 - (1) 844 53 42
<http://www.hotelhyr.com/grandhyrhotel@hotmail.com>

- \$110.000 - \$325.000 COP
- Recibe niños de 0-14 años
- Acepta mascotas pequeñas

Casa Ambrosia Hotel Spa
El Hotel Casa Ambrosia se encuentra en Villeta y ofrece un jardín y WiFi gratuita. Este hotel de 5 estrellas ofrece recepción 24 horas. El restaurante prepara cocina latinoamericana.
Dirección: Km 1 Vía Villeta -Sasaíma
Contacto: 3206517963
<https://www.hotelcasaambrosia.com/reservas@hotelcasaambrosia.com>
manuel Felipeardila@gmail.com

- \$450.000 - \$790.000 COP
- Recibe niños desde los 10 años
- No acepta mascotas

La Villa Descanso Hotel
Es el destino perfecto muy cerca de Bogotá, para parejas, familias y grupos de amigos que llegan a Villeta en busca de descanso, buen clima y diversión.
Dirección: Calle 2Da #5-20 Sector Plaza De La Panela
Contacto: 3124454536
<https://la-villa-descanso-hotel.negocio.site/lavillahotelvilleta@gmail.com>

- \$170.000 - \$300.000 COP
- Recibe niños de 0-14 años
- No acepta mascotas

Inversiones Gustafha
Alojamiento y salón de eventos empresariales.
Dirección: Dg 1 Sur Nro 1- 28 Barrio Carlos Lleras
Contacto: 3214450098
<https://www.hotelgustafha.com/gustafhaenvilleta@gmail.com>

- \$287.000 - \$322.000 COP
- Recibe niños de 0-14 años
- Acepta mascotas

Mandala Hotel Concept
El Mandala Hotel Concept se encuentra en Villeta y ofrece WiFi gratuita. El establecimiento ofrece bar y restaurante de comida latinoamericana.
Dirección: Km 5 Vereda Payande, Vía Chapaima
Contacto: 3112228888/3168755126
<https://mandalahotelconcept.com/reservas@mandalahotelconcept.com>

- \$410.000 - \$634.000 COP
- Recibe niños de 0-14 años
- No acepta mascotas

Hotel Mediterraneo Boutique
Las tarifas se cobran por persona. Cuenta con bañera de hidromasaje, piscina al aire libre, restaurante y habitaciones con WiFi gratuita y TV de plasma. Realizan deportes extremos en Tobia.
Dirección: Calle 6A # 8 - 96
Contacto: 3133871963
<https://hotelmediterraneoboutique.com/info@hotelmediterraneoboutique.co>

- \$15.000 - \$200.000 COP
- Recibe niños de 0-14 años
- No acepta mascotas

Hotel Casa Real Villeta
RNT 101286
Dirección: Cl. 5 #7-56, Villeta
Contacto: 310 5050329

- 70.000 - 90.000
- Recibe niños de 0-14 años
- Acepta mascotas



Villeta

CLIMA CÁLIDO

799 m.s.n.m / Temperatura: 18°C - 29°C
Ubicado en la provincia del Guaviare

Descubre más del municipio

Los siguientes prestadores turísticos hacen parte de una selección especial.

ALOJAMIENTO

Hotel Zelva

RNT 118770

Dirección: 50, Villeta, Cundinamarca.
Contacto: 3125264182
www.mundozelva.com
Instagram: @zelva.villeta

\$ \$960.000 - \$1.200.000 COP
Acepta mascotas

Natura by H&R

RNT 95986

<https://hotelnaturalhills.co/>
Dirección: Vereda Naranjal Alto
Contacto: 3156002345
Email: reservas@hotelnaturalhills.co

Recibe niños de 0-14 años
No acepta mascotas

RESTAURANTE

Aima Panela Restaurante

Dirección: Calle 5 #4-89
Parque principal Villeta
Contacto: 317 7956185
inversionesvelasquezrios@gmail.com
Instagram: @aimapanela

\$ \$2.000 - \$30.000 COP
Acepta mascotas

Masaki Restaurante

Dirección: Cra. 5 # 11-25
311 7020646

\$ \$20.000 - \$62.000
No acepta mascotas

ACTIVIDADES

Centro Vacacional Las Palmeras

<https://servir.com.co/index.html>

\$ \$55.000 - \$172.000 COP




Este municipio pertenece a la



Viotá

CLIMA CÁLIDO

697 m.s.n.m / Temperatura: 18°C - 28°C
Ubicado en la provincia del Tequendama



Acerca del municipio:

Se encuentra a 86 kilómetros de Bogotá saliendo por Soacha. Se le considera la despensa agraria del Tequendama. Este municipio es el primer productor de café en el Departamento por lo cual se denomina la capital cafetera de Cundinamarca.

Actividades

Cuenta con numerosos atractivos naturales para conocer realizando caminatas ecológicas, tomar fotografías y podrás disfrutar de las piscinas naturales.

Festividades

- Ferias y Fiestas - **Enero**
- Festival de la Cultura Cafetera - **Marzo**
- Festival de la piña y feria agroindustrial - **Mayo**
- Festival Cultural y Turístico de San Gabriel - **Enero**
- Caravana Cultural de la Colonia San Gabrieluna - **Octubre**
- Feria Gastronómica y Mercado Campesino - **Diciembre**

Gastronomía

Sancocho de gallina criolla
Sopa de arroz con menudo
Fritanga campesina

Atractivos turísticos

• Cascada La Ruidosa

Del río Calandaima se desprenden las aguas de las Cascadas de la Ruidosa, las cuales se caracterizan por poseer rocas de más de 3 metros de altura y estar rodeadas de árboles característicos de Bosque Húmedo.

• Hacienda Ceylán

Hacienda cafetera, conocer el proceso de elaboración y degustación del café.

Este municipio pertenece a la



Viotá

CLIMA CÁLIDO

697 m.s.n.m / Temperatura: 18°C - 28°C
Ubicado en la provincia del Tequendama

Descubre más del municipio

Los siguientes prestadores turísticos hacen parte de una selección especial.

ALOJAMIENTO

Monte la Mama

Las tarifas incluyen desayuno, solo para parejas.
Dirección: Km 17 Vereda Liberia
Contacto: 3105704266
<https://www.montelamama.com/montelamama@gmail.com>

\$515.000 - \$220.000 COP

No recibe niños

Acepta mascotas bajo reserva

Creo en el agro S.A.S.

Plataforma que conecta turistas con campesinos locales por medio de experiencias agroturísticas. Experiencia de recolectar café, frutas exóticas, cacao y miel en Colombia.

Dirección: Finca El Refugio
Vereda Liberia
Contacto: 3043909470/3503089286
<https://creoenelagro.com/info@creoenelagro.com>

\$250.000 - \$350.000

Acepta mascotas

Glamping Villa Cruz S.A.S

Tranquilidad y aire limpio junto a la naturaleza. Cada Glamping tiene Jacuzzi. La tarifa incluye una comida ya sea Cena, almuerzo o desayuno. Experiencia inolvidable.

Dirección: Vereda Florencia
Contacto: 3208271088/3023896037
glampingvillacruz@gmail.com

\$250.000 - \$400.000 COP

Recibe niños de 0-14 años

Acepta mascotas

Hacienda Ceylán

(Martínez Méndez Pedro Pablo)
Hacienda cafetera desde 1865. Hospedaje, Restaurante, actividades al aire libre, piscina y contacto con la naturaleza.
Dirección: Vereda Bajo Ceylan
Contacto: 3208300509/3006453675
<https://haciendaceylan.com.co/turismo/#.YJqV-7VKhPY>
reservas@haciendaceylan.com.co

\$75.000 - \$400.000 COP

Acepta mascotas

Hotel Restaurante Juanchos JM

Alojamiento.
Dirección: Cra. 11 Cll 17 Esquina B/ Centro
Contacto: 3115240248
juanchomata10@gmail.com

\$40.000 - \$60.000 COP

Acepta mascotas

Balneario La huella Camilu

Caminata ecológica a La Cascada que cuenta con una piscina natural. Servicio de alimentación preparada según el requerimiento de los Turistas.

Dirección: Vereda Florencia
Contacto: 3134287535/3118254514
wsuarezcorredor@yahoo.com.co

\$25.000 - \$65.000 COP

Acepta mascotas

Restaurante y Hospedaje Mariren

Ubicado a una cuadra del parque Principal y en la parte de atrás del almacén ARA. Cuenta con un tobogán de 70 mts. Ofrece platos a la carta y platos de la Región. Todas las habitaciones cuentan con balcón.
Dirección: calle 20 N° 9-27
Contacto: 3107558268
perdomocabezasirene@gmail.com

\$30.000 - \$60.000 COP

Acepta mascotas

Hotel Restaurante Juan Sebastian

Las tarifas se cobran por persona. Cuenta con bañera de hidromasaje, piscina al aire libre, restaurante y habitaciones con WiFi gratuita y TV de plasma. Realizan deportes extremos en Tobía.

Dirección: Cra. 10 No. 16-42_B/Centro
juanchomata10@gmail.com

\$40.000 - \$60.000 COP

Acepta mascotas

ACTIVIDADES

Asotourespaz

Agencia de Viajes
RNT 97621

Son un grupo de personas en proceso de Reincorporación, población víctima y comunidad del territorio Viotuno, su anhelo es contribuir a la paz, la reconciliación, la reconstrucción del tejido social y el desarrollo de la comunidad del municipio de Viotá y sus alrededores, a través de la gestión y puesta en marcha actividades relacionadas con el turismo, en defensa del territorio y con el enfoque de turismo de naturaleza con sus respectivas manifestaciones: ecoturismo, turismo rural comunitario, turismo de aventura, entre otros.

Dirección: Viotá, Vereda Alto Ceylán
Contacto: 3218205685
asociacionasotourhepaz@gmail.com

\$50.000 - \$300.000 COP

Acepta mascotas



Viotá

CLIMA CÁLIDO

697 m.s.n.m / Temperatura: 18°C - 28°C
Ubicado en la provincia del Tequendama

Descubre más del municipio

Los siguientes prestadores turísticos hacen parte de una selección especial.

ACTIVIDADES

Agencia de viajes

Fundacion Tejerse- Turismode

Recibieron certificación en Mercado Digital por parte del Idecut. Las tarifas varían de acuerdo a los paquetes elegidos por los turistas, no manejan alojamiento.

Dirección: Hacienda California,
Vereda California

Contacto: 3123022844 / 3174284975 w w w .
turismode.co

angela.rojas@lamesa.com.co/
reservas@turismode.co

\$75.000 - \$356.000 COP

Recibe niños de 0-14 años

Acepta mascotas

Vive tours y eventos

Cursos de catación de café apto para principiantes bajo la supervisión del Comité de Cafeteros de Colombia. Fogatas, momentos especiales en Viotá. Hospedaje, casa de campo.

Dirección: Hacienda Ceylan

Vereda Bajo Ceylan

Contacto: 3208300509

serviciosasys24@gmail.com

\$75.000 - \$450.000 COP

Acepta mascotas

Guía de Turismo

Jonathan Favian Castañeda Pinto

Asesoría y acompañamiento en Diseño de Productos Turísticos enfocado a Turismo comunitario. Creación de marca.

Dirección: Cll 21 A 12 112

BRR Villa del Río

Contacto: 3103009842

jcguiaturismo@gmail.com



Yacopí

CLIMA CÁLIDO

1.124 m.s.n.m / Temperatura: 22°C - 29°C
Ubicado en la provincia de Rionegro

Acerca del municipio:

Se encuentra a 160 kilómetros de Bogotá. Municipio de mayor extensión en el Departamento de Cundinamarca. Cuenta con una geografía rica en bosques naturales enmarcadas por sus sierras y reservas naturales que se convierten en un gran atractivo turístico para sus visitantes. Las reservas naturales cuentan con especies nativas de flora y fauna como mamíferos, anfibios y reptiles, además de una amplia gama de árboles maderables.

Actividades

El turismo de naturaleza es su principal atracción, cuenta con bosques, reservas naturales, especies nativas de flora y fauna como mamíferos, anfibios y reptiles.

Festividades

- Ferías y fiestas
- Fiestas de San Juan y San Pedro

Gastronomía

Sancocho de gallina
Bandeja de pescado

Atractivos turísticos

Cerro Mitológico el Alto de las Tetas

Cerroturístico religioso donde podemos encontrar las imágenes de Cristo Rey, nuestra señora de Guadalupe y el divino niño. Permite observar hermosos paisajes. Conocido también como Alto del Cristo Rey debido al hermoso monumento de 4 metros de altura en honor a este santo que allí se erige.

Laguna de Florian

Laguna 100% natural, lugar dotado de una belleza y calma sin igual, totalmente callada se encuentra este majestuoso lugar a tan solo 30 minutos del Casco Urbano. Laguna famosa por estar cerca al Alto del Picacho, lo cual le permite gozar de una leyenda ancestral.

Cascada la Mina

Especialmente dotada con características geográficas para realizar actividades extremas, canotaje, rafting, escalada extrema, ubicado a 1 hora del casco urbano, ofrece una espectacular vista y un atractivo totalmente natural para los visitantes.

Alto del Picacho

Imponente, este mitológico lugar se erige frente a la Laguna de Florian, según historias de los antiguos moradores era un sitio sagrado donde los caciques Yacupies rendían culto a los dioses para luego ofrendar sus regalos en las aguas de la Laguna de Florian.